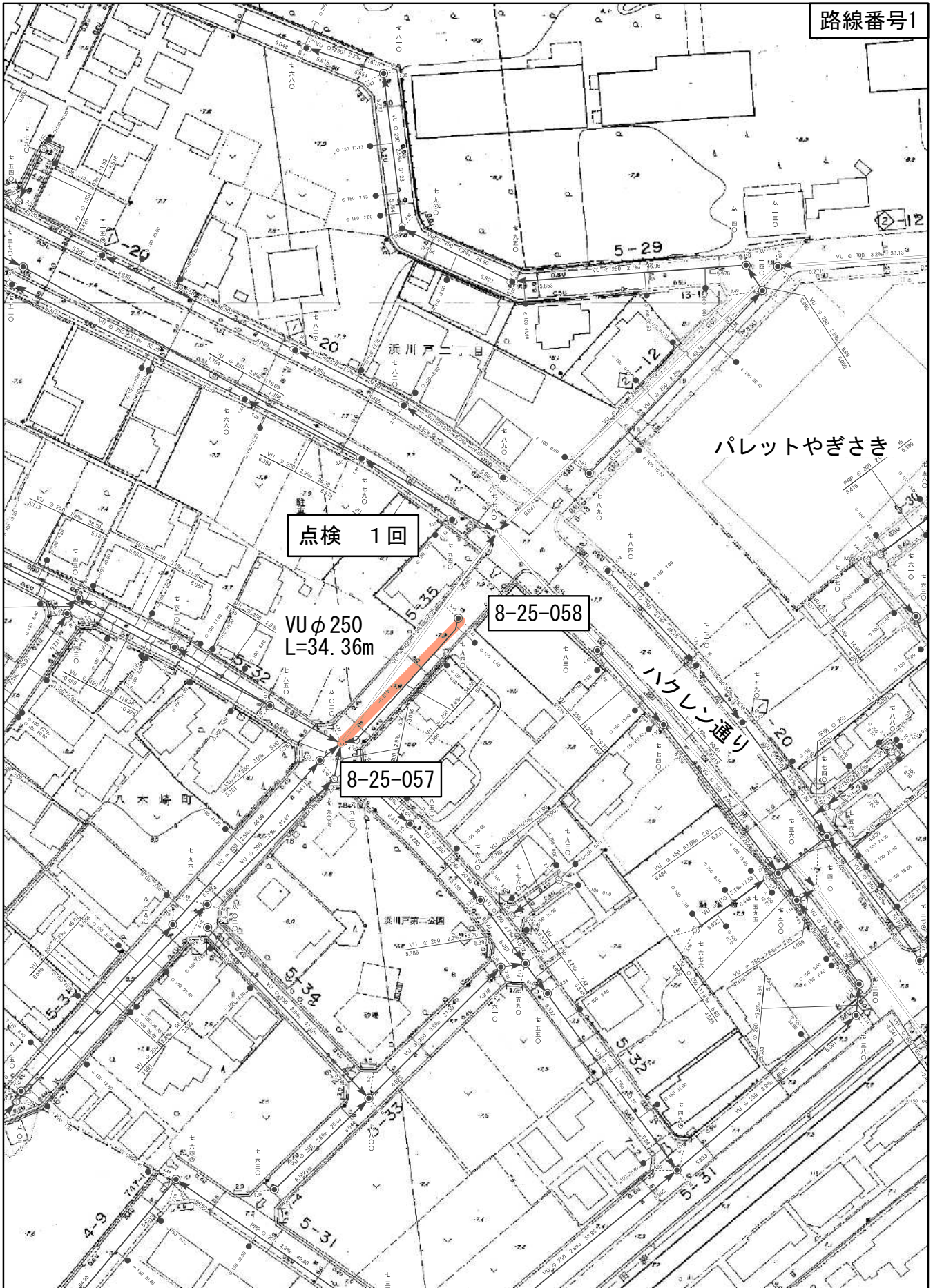


施工箇所図

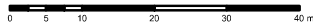
春日部市公共下水道台帳 (写)



路線番号1



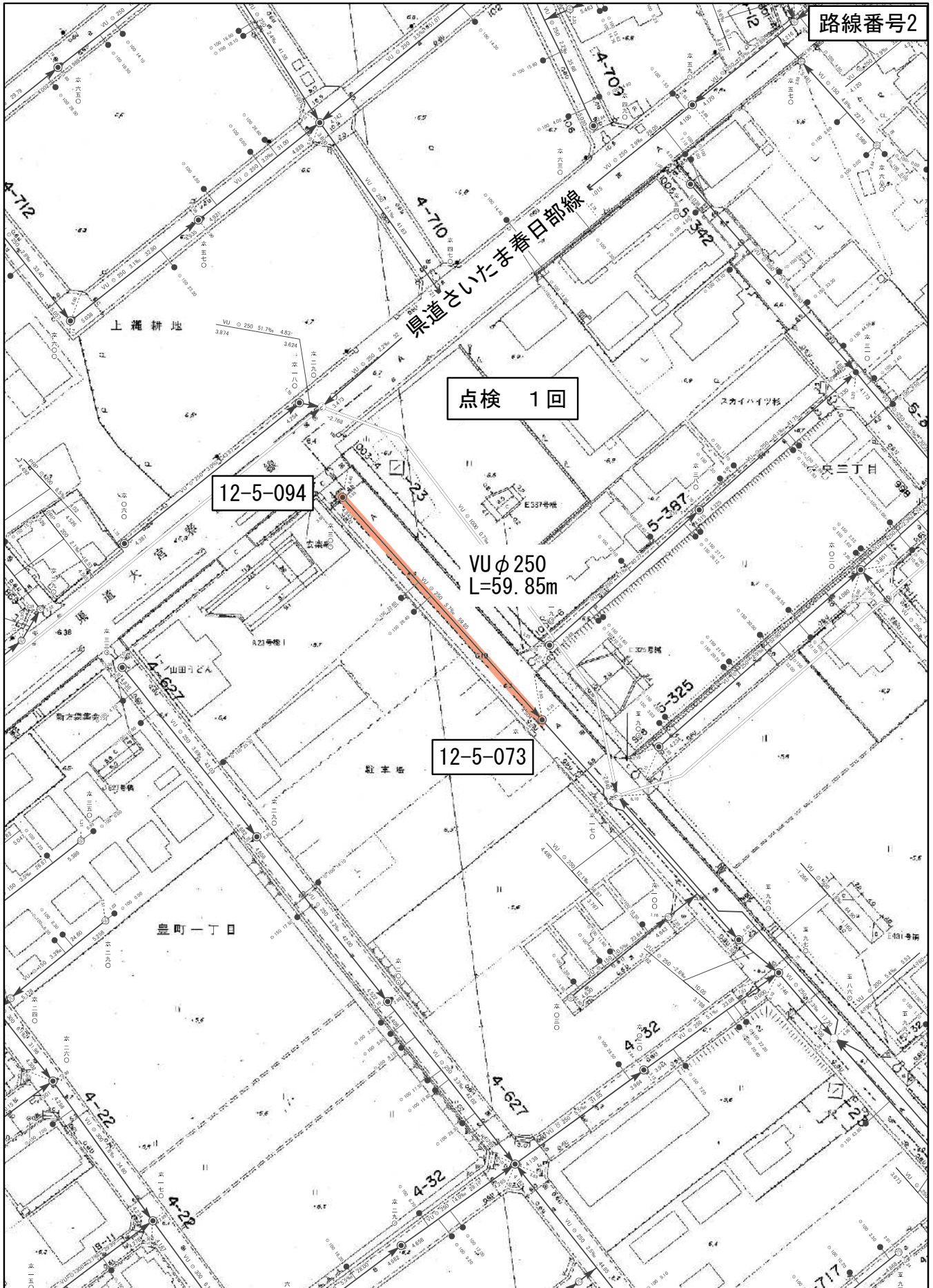
1/1,000



春日部市公共下水道台帳 (写)



路線番号2




点検 1回

12-5-094

VUφ250
L=59.85m

12-5-073

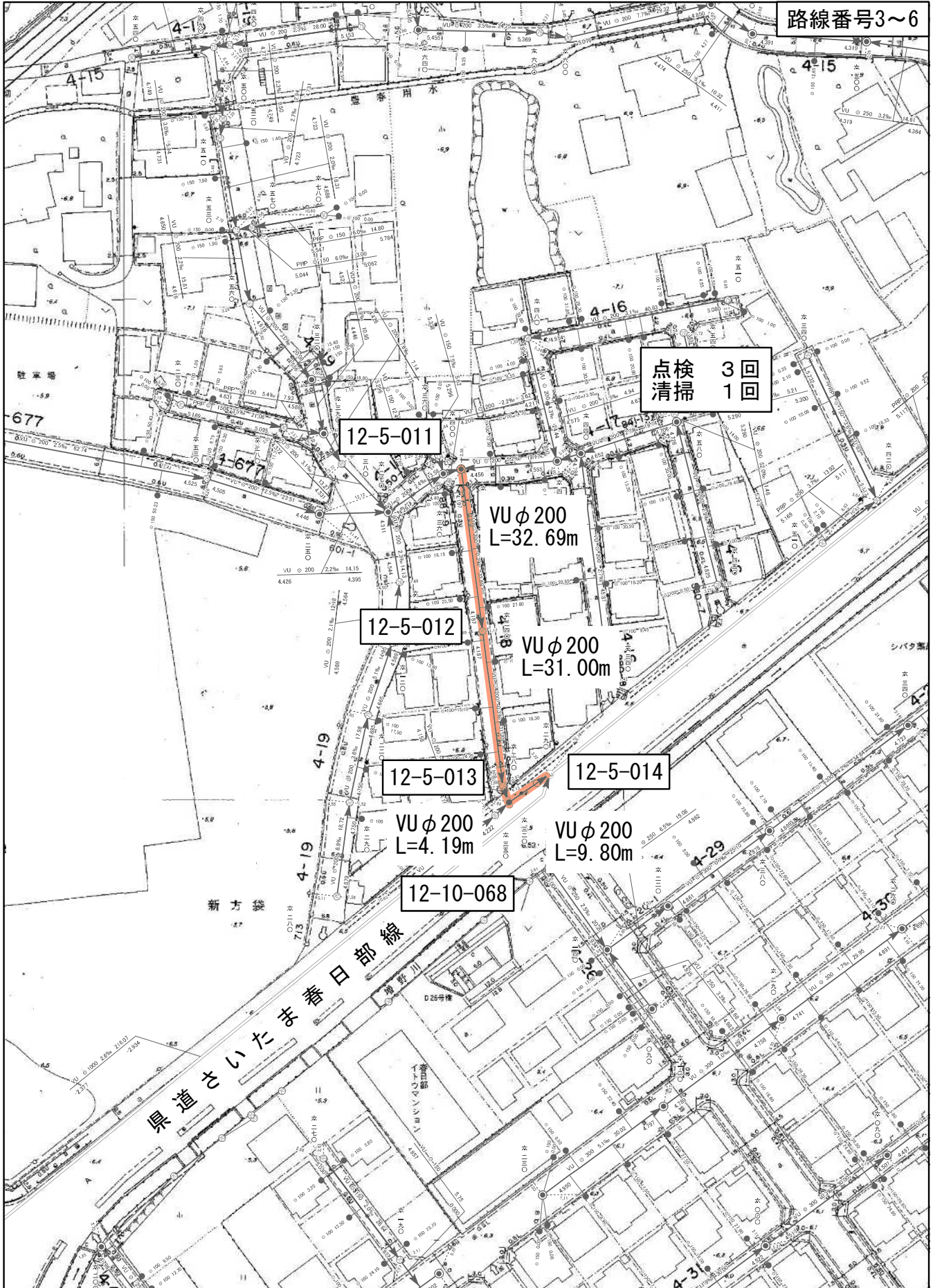
1/1,000



春日部市公共下水道台帳 (写)



路線番号3~6



12-5-011

VU ϕ 200
L=32.69m

12-5-012

VU ϕ 200
L=31.00m

12-5-013

VU ϕ 200
L=4.19m

12-5-014

VU ϕ 200
L=9.80m


12-10-068

点検 3回
清掃 1回

国道さいたま春日部線

新方森

1/1,000



春日部市公共下水道台帳(写)



路線番号7~9

点検 2回
清掃 1回

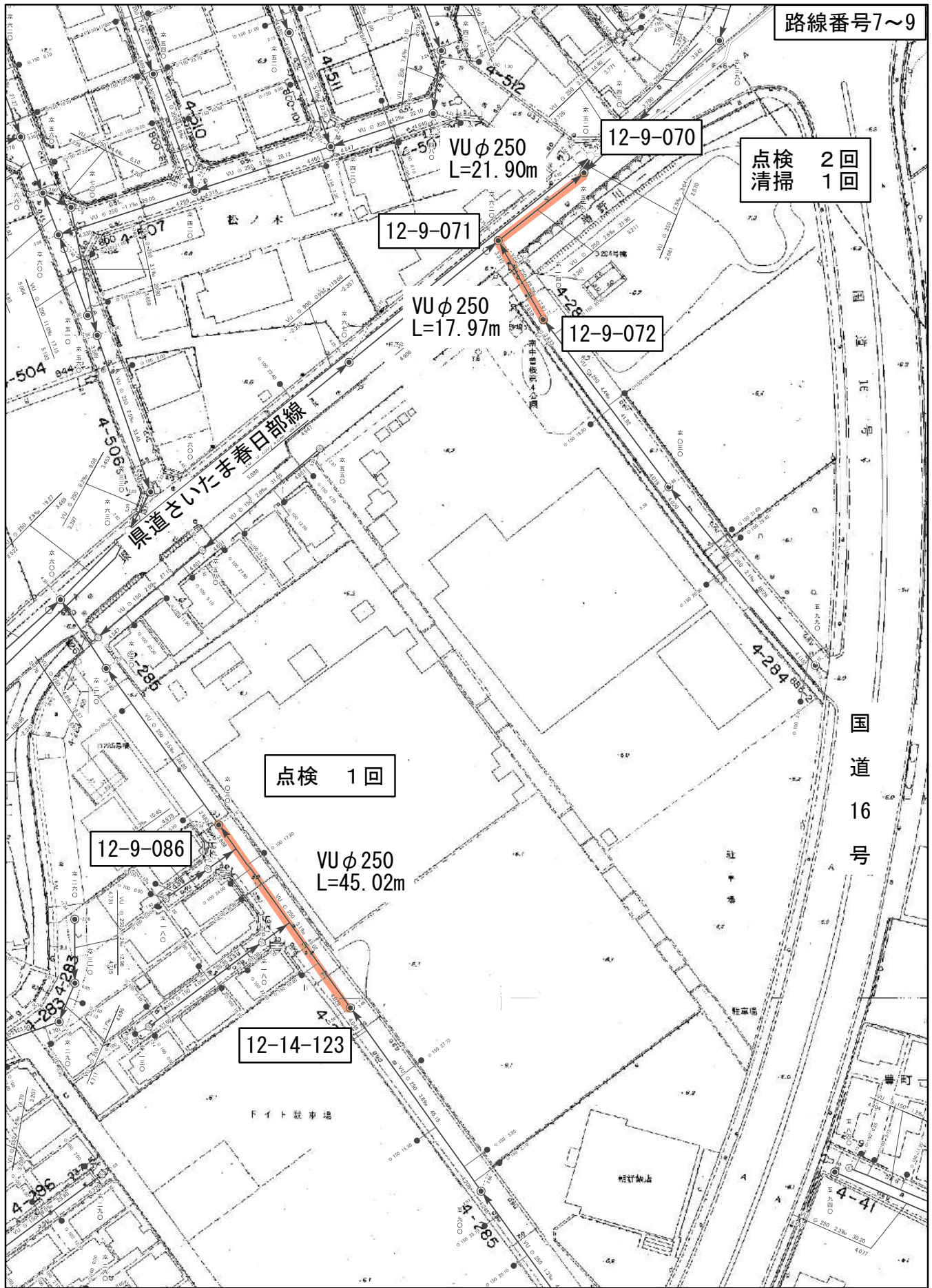
12-9-070
VUφ250
L=21.90m
12-9-071

VUφ250
L=17.97m
12-9-072


点検 1回

12-9-086
VUφ250
L=45.02m

12-14-123



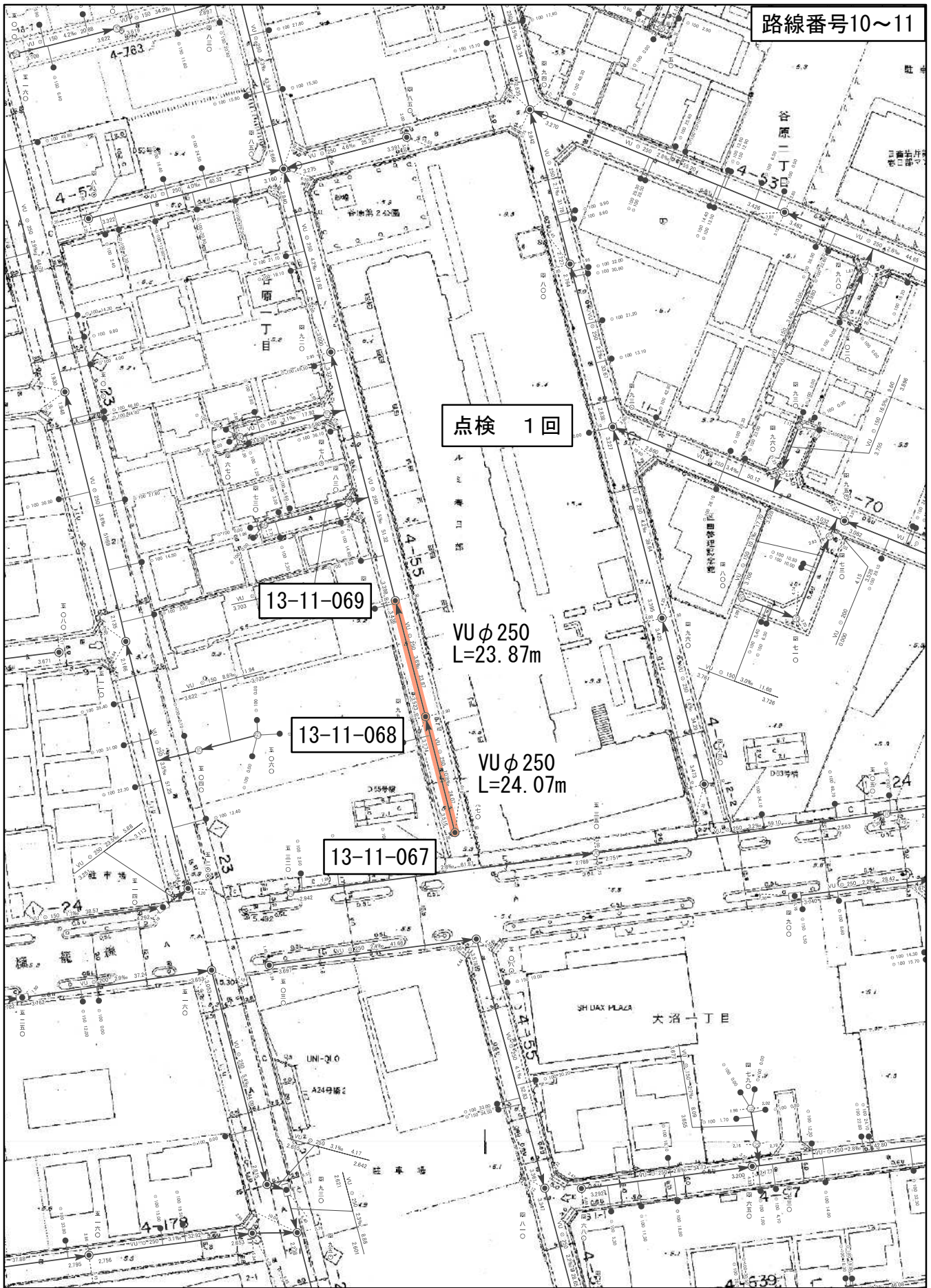
1/1,000



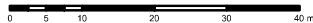
春日部市公共下水道台帳 (写)



路線番号10~11



1/1,000



春日部市公共下水道台帳 (写)



路線番号12~15

12-15-142

点検
清掃 5回
1回

VUφ250
L=41.85m

12-15-146

点検
清掃 5回
3回

VUφ250
L=46.20m

12-20-006

12-20-016

ユリノキ通り

12-20-015

VUφ200
L=49.44m

VUφ250
L=44.05m

点検
清掃 5回
3回

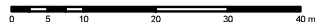
12-20-023

豊町第3公園

南中曽根第5公園

立野小学校

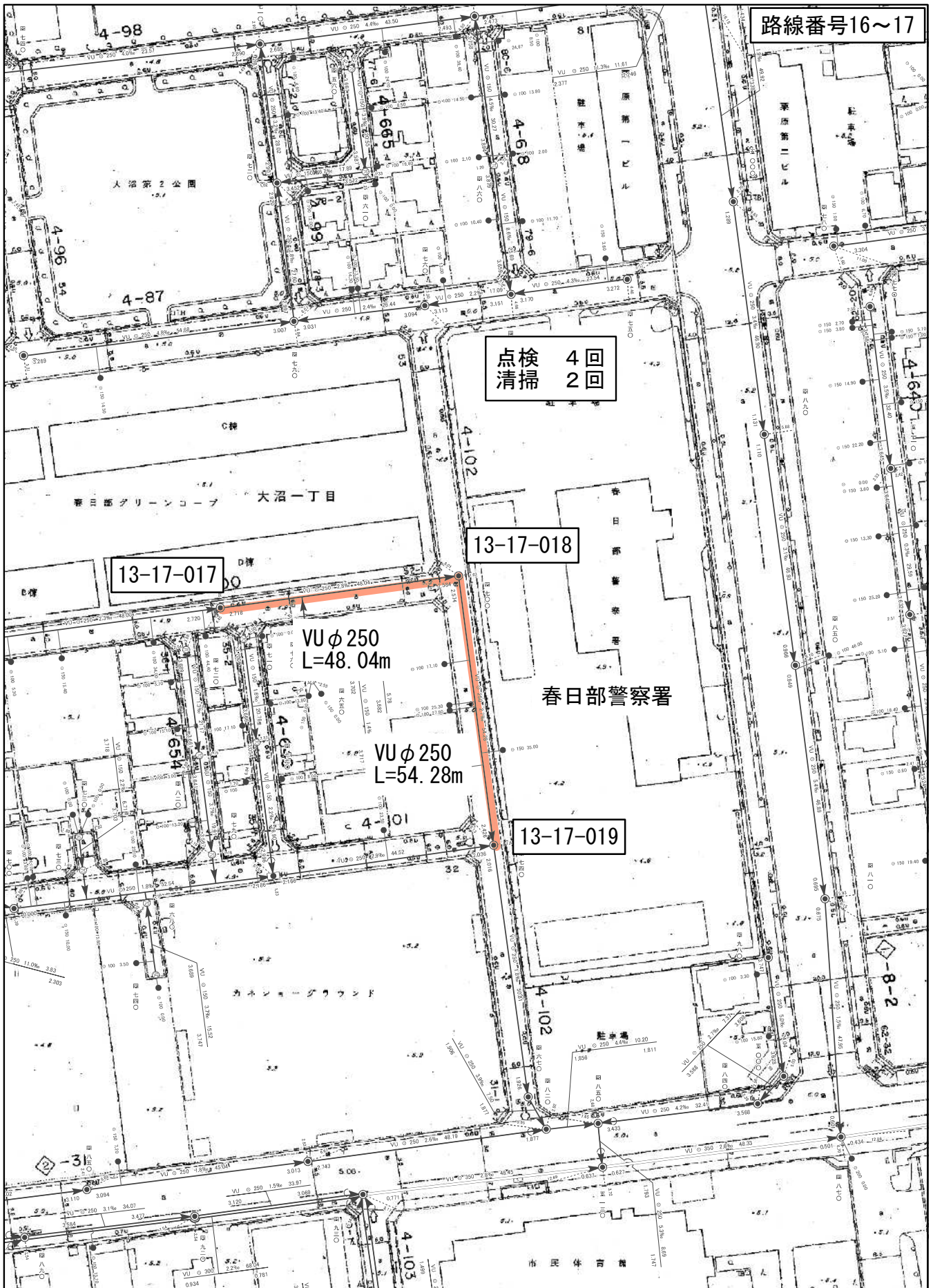
1/1,000




春日部市公共下水道台帳 (写)



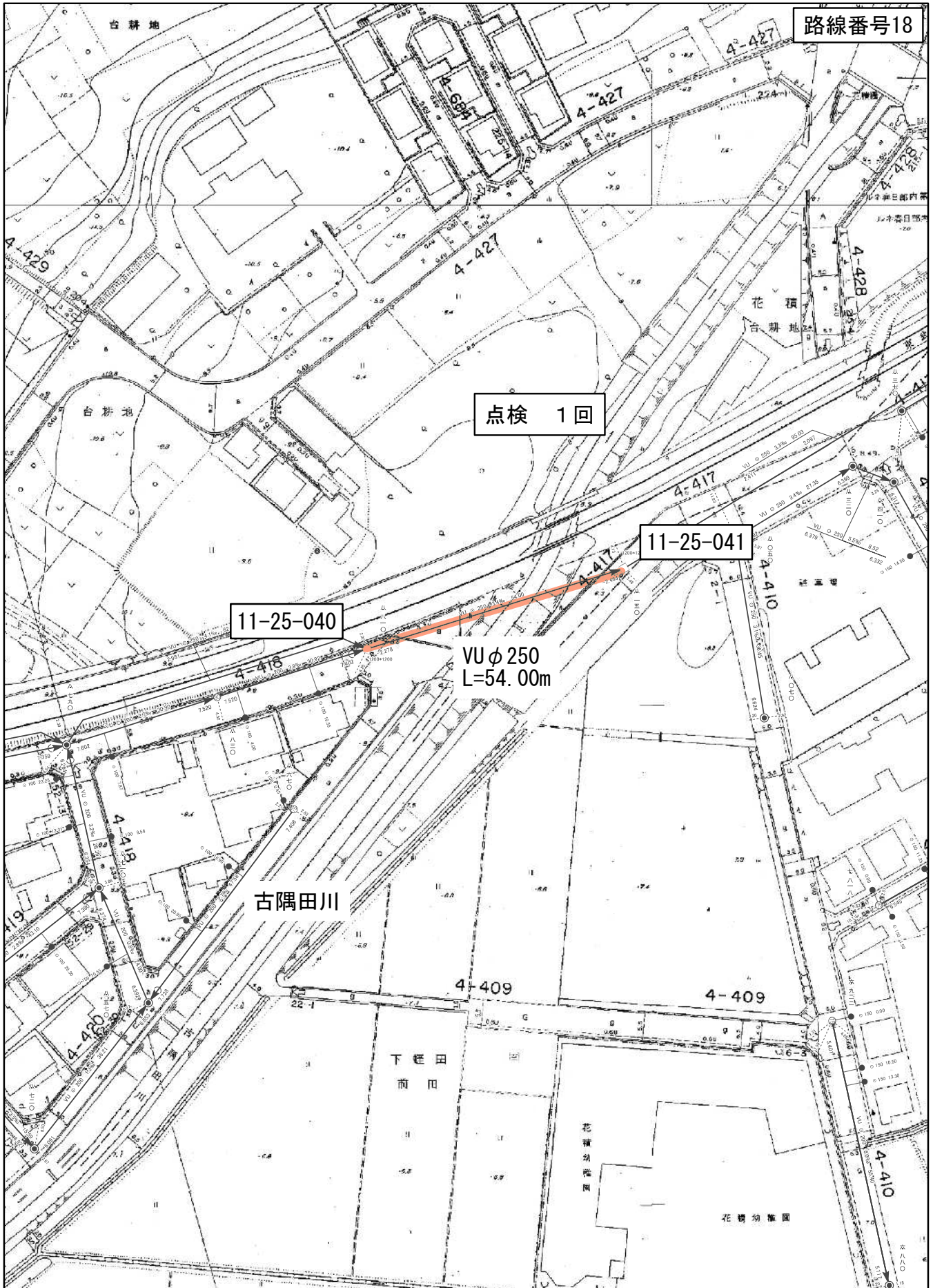
路線番号16~17



1/1,000



春日部市公共下水道台帳 (写)



路線番号18

点検 1回

11-25-041

11-25-040

VU φ 250
L=54.00m

古隅田川

1/1,000

