

# 豊春地区の現状

参考

## 1 豊春地区の人口（単位：人）

各年4月1日現在

	令和3年	令和4年	令和5年	令和6年	令和7年	②-①
人口	42,487	42,333	41,881	41,551	41,280	-1,207
男	20,935	20,899	20,638	20,449	20,257	-678
女	21,552	21,434	21,243	21,102	21,023	-529

※ 人口は、『公民館だより』の掲載人数

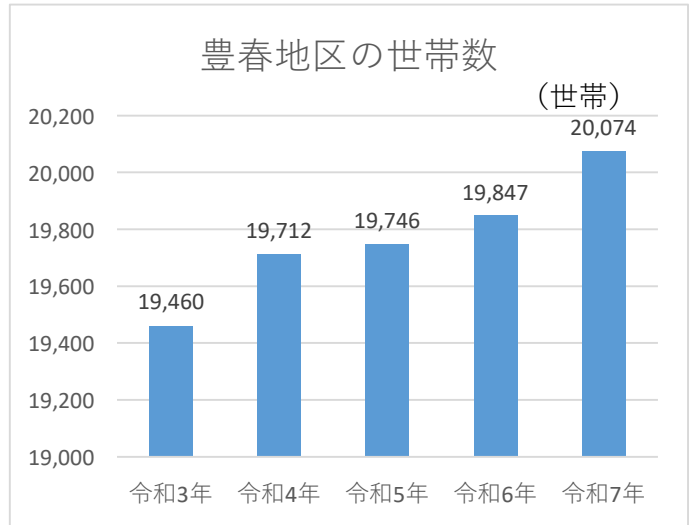
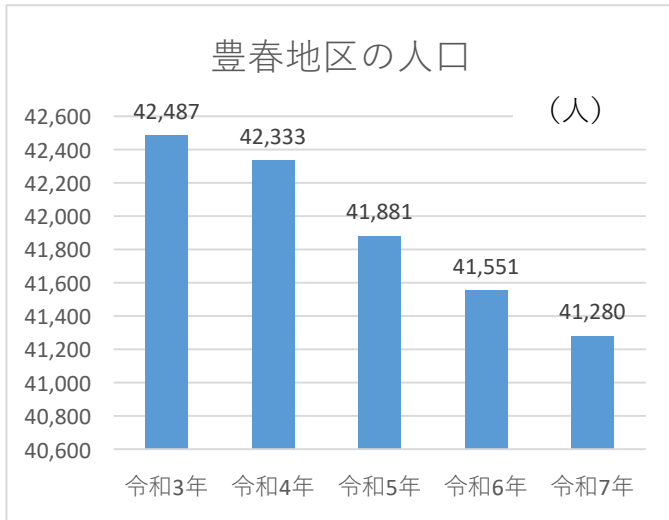
## 2 豊春地区の世帯・自治会加入世帯（単位：世帯）

各年4月1日現在

	令和3年①	令和4年	令和5年	令和6年	令和7年②	②-①
世帯数	19,460	19,712	19,746	19,847	20,074	614
自治会加入世帯数	10,449	10,370	10,275	10,195	10,009	-440
加入率	53.69	52.61	52.04	51.37	49.86	

※ 世帯数は、『公民館だより』の掲載世帯数

※ 自治会加入世帯数は各年3月31日現在、『市民参加課』より提供



## 3 豊春地区の自治会

30	谷原中央・谷原一丁目・谷原二丁目・谷原三丁目・大沼ゆりの木・下谷原・上大増・下大増・豊町・豊町東・豊町西・豊町南立野・増富・増富東・増戸・上蛭田・上蛭田西・下蛭田・下蛭田中央・花積・花積西・道口蛭田・ルネ春日部・南中曽根・宮川・新方袋・サニータウン春日部・ふじの街・八木崎文化村・春日部グリーンコープ
----	--

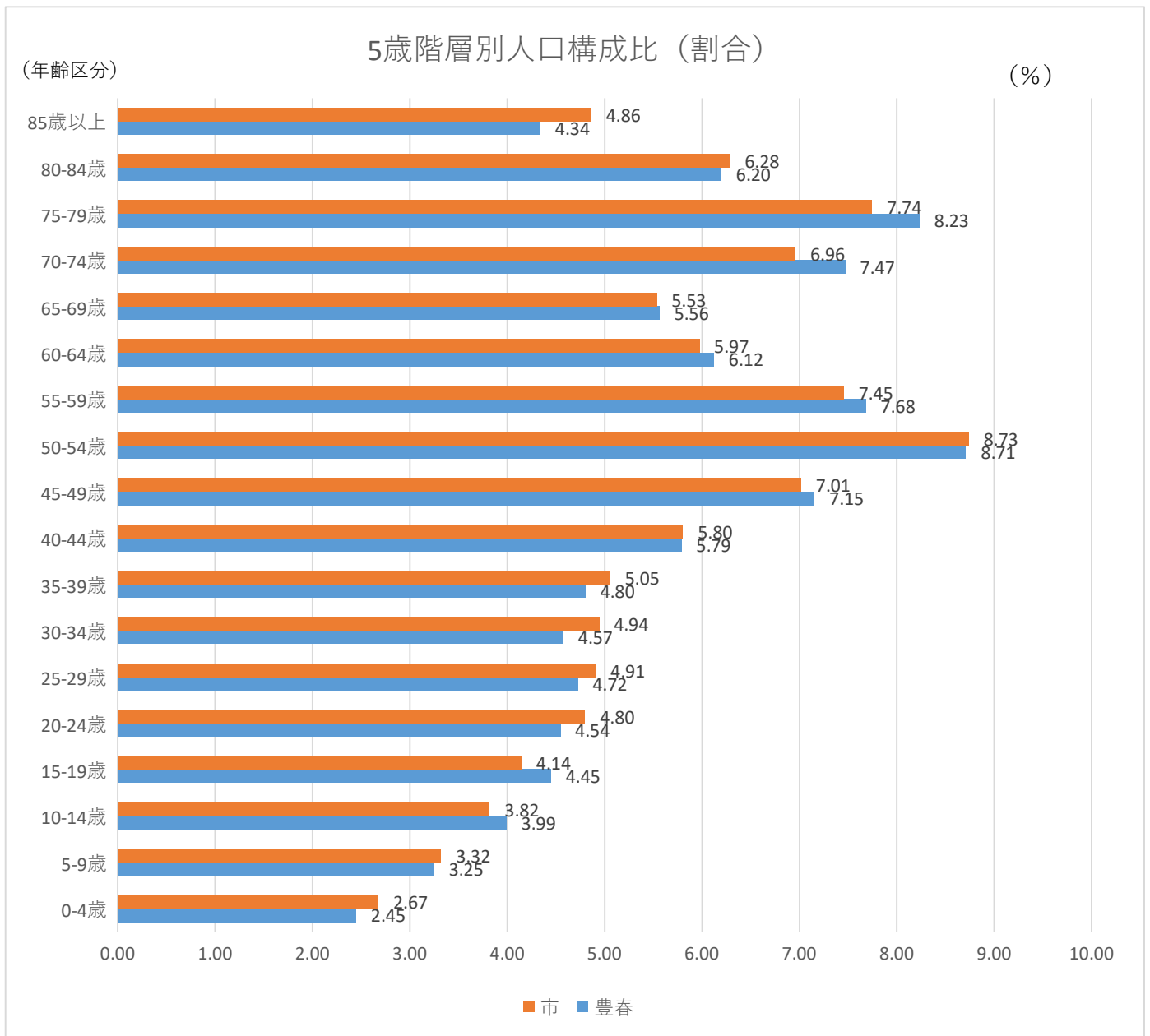
4 5歳階層別人口構成比（単位：人口・人、割合・％）

令和7年1月1日現在

区分		0-4歳	5-9歳	10-14歳	15-19歳	20-24歳	25-29歳	30-34歳	35-39歳	40-44歳	45-49歳
市	人口	6,142	7,619	8,767	9,515	11,015	11,266	11,345	11,607	13,324	16,110
	割合	2.67	3.32	3.82	4.14	4.80	4.91	4.94	5.05	5.80	7.01
豊春	人口	1,012	1,343	1,651	1,840	1,880	1,954	1,892	1,987	2,395	2,960
	割合	2.45	3.25	3.99	4.45	4.54	4.72	4.57	4.80	5.79	7.15

区分		50-54歳	55-59歳	60-64歳	65-69歳	70-74歳	75-79歳	80-84歳	85歳以上	合計
市	人口	20,060	17,113	13,713	12,707	15,975	17,783	14,433	11,162	229,656
	割合	8.73	7.45	5.97	5.53	6.96	7.74	6.28	4.86	100.00
豊春	人口	3,604	3,178	2,533	2,301	3,091	3,406	2,564	1,795	41,386
	割合	8.71	7.68	6.12	5.56	7.47	8.23	6.20	4.34	100.00

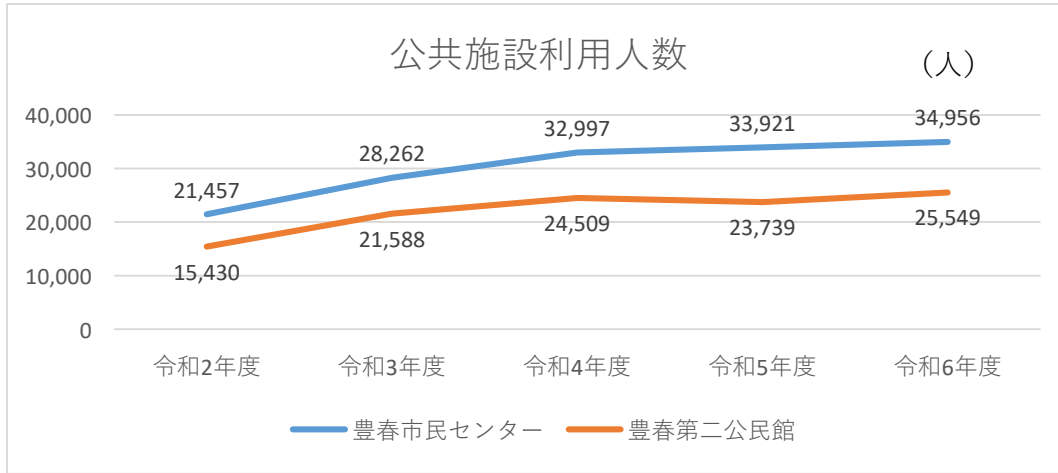
※ 『埼玉県オープンデータポータルサイト』より



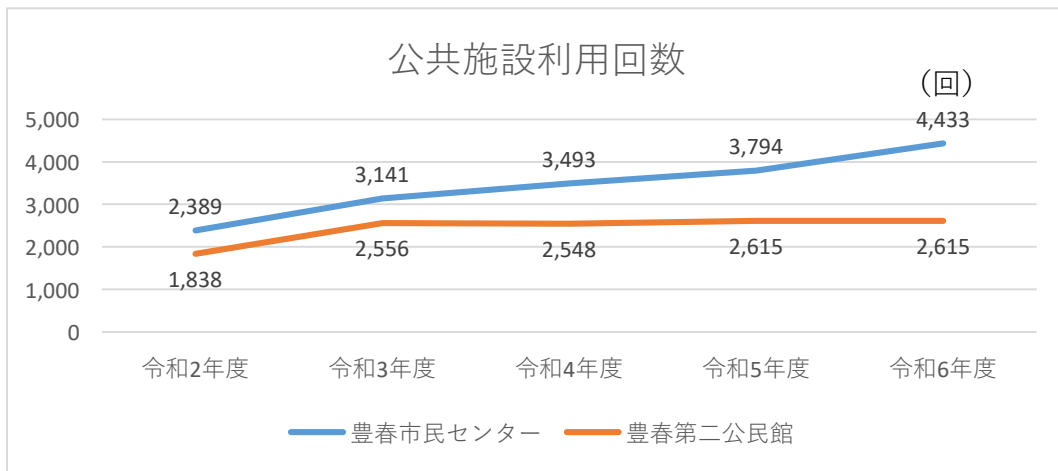
5 豊春地区内の公共施設利用状況

区分	施設名	令和2年度	令和3年度	令和4年度	令和5年度	令和6年度
利用人数 (人)	豊春市民センター	21,457	28,262	32,997	33,921	34,956
	豊春第二公民館	15,430	21,588	24,509	23,739	25,549
利用回数 (回)	豊春市民センター	2,389	3,141	3,493	3,794	4,433
	豊春第二公民館	1,838	2,556	2,548	2,615	2,615
使用料 (円)	豊春市民センター	1,692,150	2,165,600	2,412,100	2,864,320	2,460,860
	豊春第二公民館	1,328,920	1,829,850	1,767,690	2,132,710	1,823,970

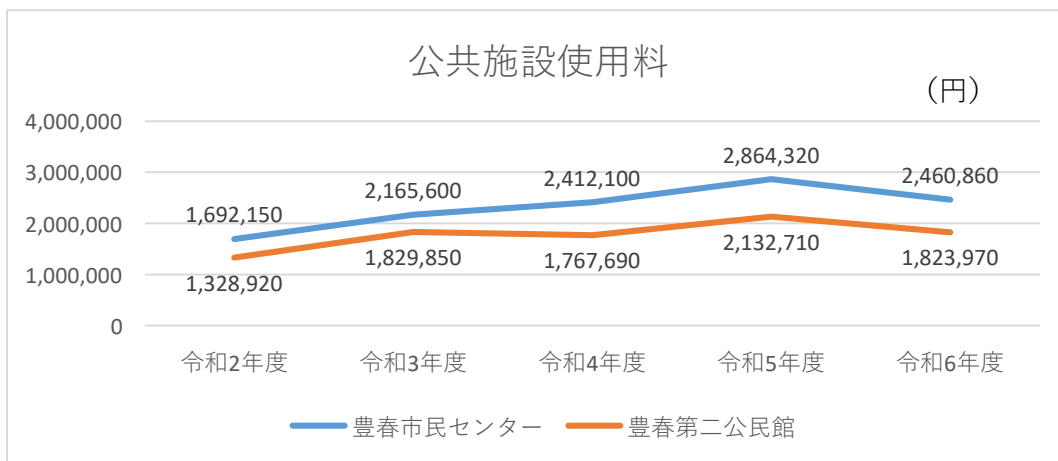
※ 『春日部市の公民館』より



利用人数は、コロナ禍前と同水準となっているが、サークル活動においては、活動人数の減少が見られる。また、学習スペースの設置により、学生の施設利用が促進された。



利用回数も、コロナ禍前と同水準となっているが、増加の主な要因としては、学習スペースの利用者による。



令和6年度施設使用料の減少は、主にこれまでのサークル団体の活動時間の短縮とサークルの加入人数の減少による部屋のサイズダウンによるもの。

## 6 公共施設利用団体状況

施設名	利用団体数	主な活動内容
豊春市民センター	135	卓球、ダンス、勉強（学生）、楽器演奏、気功、ヨガ、体操など
豊春第二公民館	68	ダンス、フラダンス、気功、麻雀など

※ 豊春市民センターで作成している『公民館利用団体一覧』より

## 7 豊春地区内の避難所等

区分	箇所数	施設名
指定避難所	7	豊春小学校、立野小学校、宮川小学校、豊春中学校、大增中学校、豊春市民センター（自主避難所）、豊春第二公民館（全68カ所）
指定緊急避難場所	2	私立春日部共栄高等学校、春日部夢の森公園（全8カ所）
広域避難場所	1	大沼公園（全4カ所）
医療救護所	1	豊春中学校（令和7年度中に秀和総合病院に変更予定）（最大で5カ所） その他：市立医療センター前、東中学校、武里南小学校、桜川小学校

※ 『春日部市災害ハザードマップ』より

※ 災害（地震、洪水、大規模火災）の種類により避難場所が異なります

## 8 浸水被害想定状況（河川氾濫）

河川名	浸水被害想定（最大規模）
利根川	0.5m～5m未満（豊春地区全体）
江戸川	0.5m～3m未満（豊春地区東側のさらに一部）
荒川	0.5m～5m未満（利根川より浸水被害が狭い）
大落古利根川	0.5m～3m未満（豊春地区東側）
新方川	
中川	
元荒川	

※ 『春日部市災害ハザードマップ』より

## 9 春日部市内の特殊詐欺状況

	令和6年	令和7年（10月末現在）
件数（件）	60	39
被害額（万円）	29,365	16,982
平均被害額（万円）	489	435

※ 『埼玉県警ホームページ』より