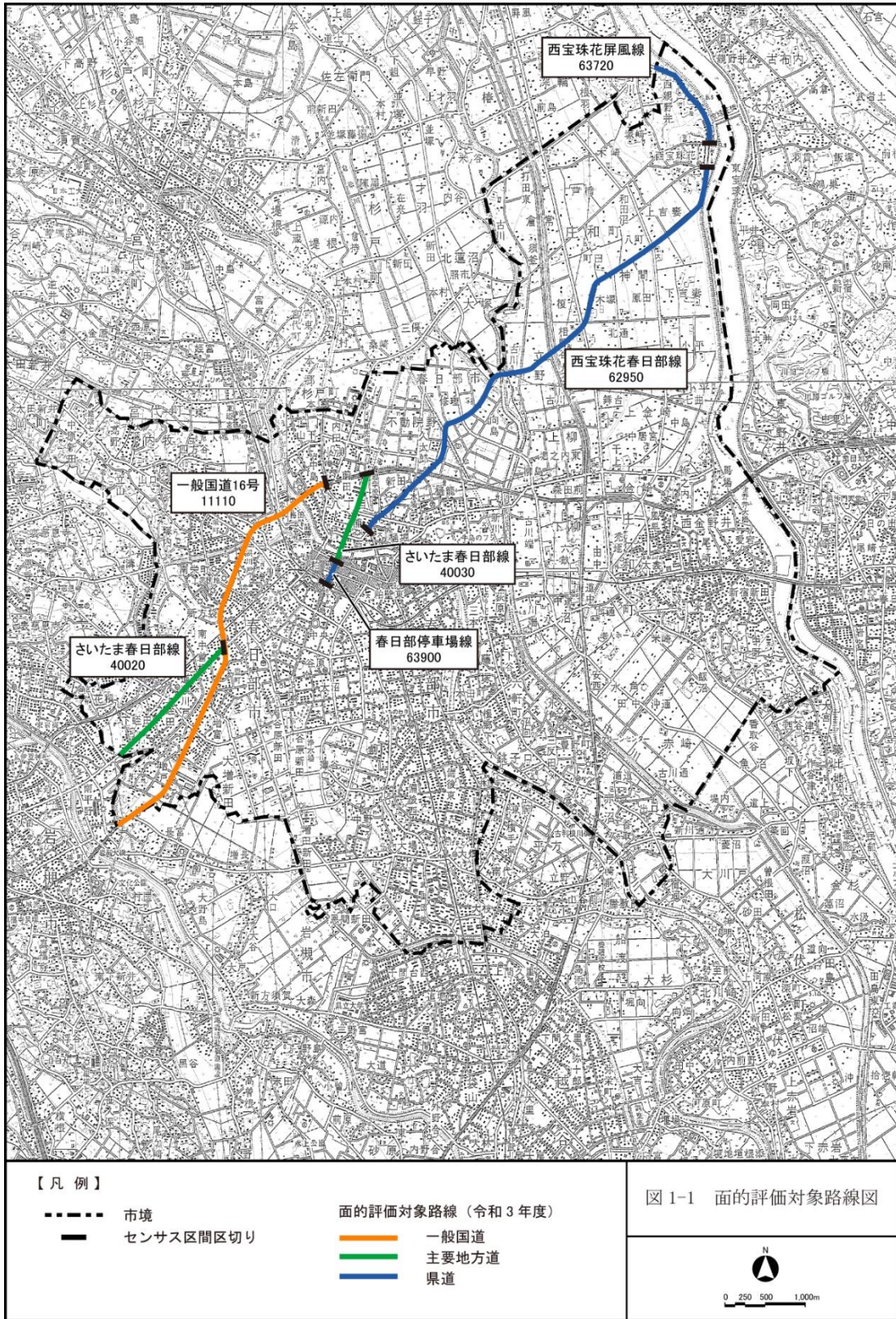


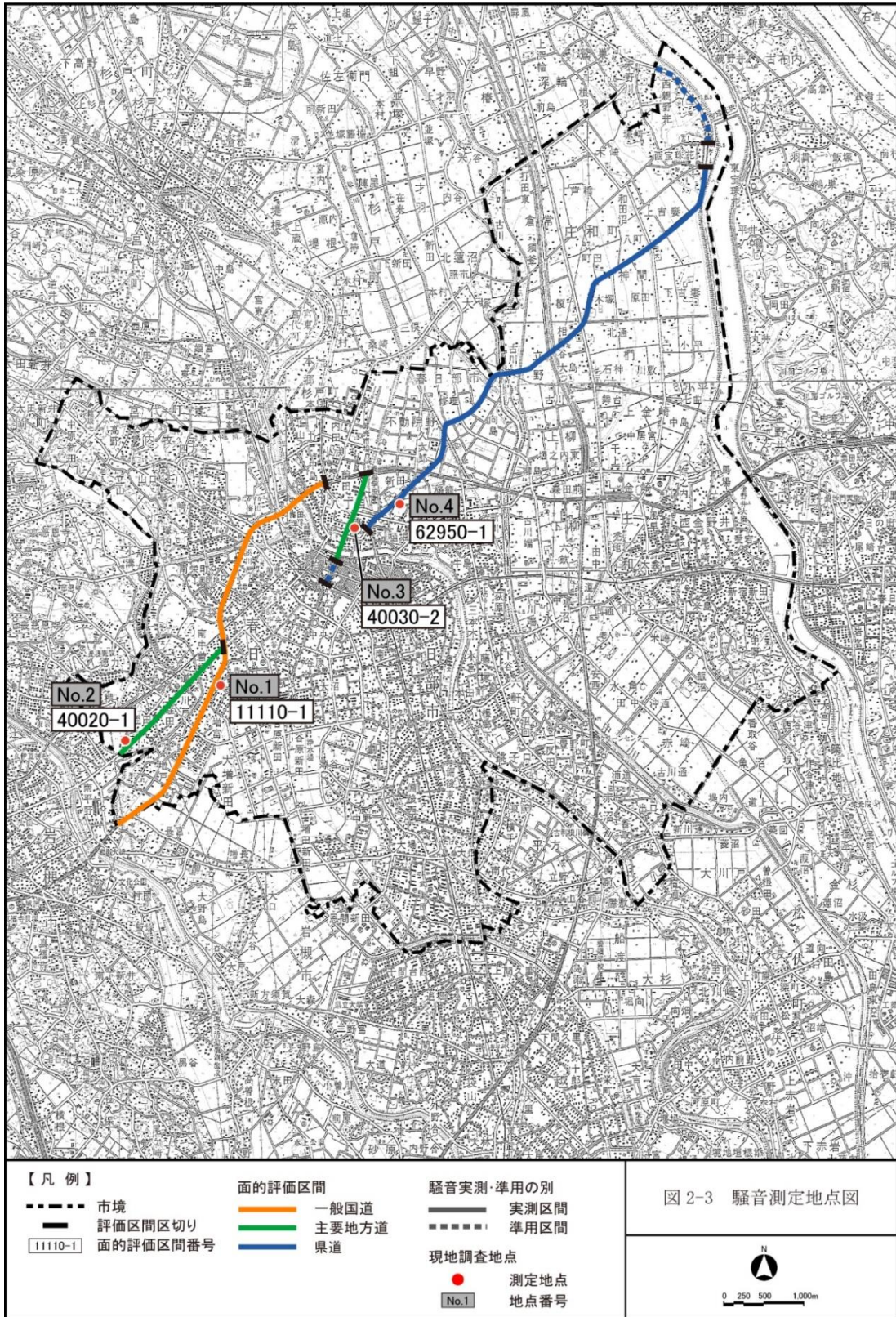
対象路線一覧

番号	交通センサ ス番号	路線名	起点	終点	調査延長
1	11110	一般国道 16 号	さいたま市境	小湊交差点	約 5.6 km
2	40020	主要地方道さいたま春日部線 (県道 2 号)	さいたま市境	南中曽根交差点	約 2.0 km
3	63900	県道春日部停車場線 (県道 400 号)	春日部駅東口	春日部市場前交差点	約 1.4 km
	40030	主要地方道さいたま春日部線 (県道 2 号)			
4	63720	県道西宝珠花屏風線 (県道 375 号)	杉戸町境 県道次木杉戸線	西宝珠花交差点 八丁目交差点	約 8.3 km
	62950	県道西宝珠花春日部線 (県道 320 号)			

面的評価対象路線



騒音測定地点図



自動車騒音と環境基準及び要請限度との比較

項 目		No. 1		No. 2			No. 3		No. 4	
		昼間	夜間	昼間	夜間		昼間	夜間	昼間	夜間
自動車騒音 平均値 (L_{Aeq} [dB])	11月16~17日	71	69	68	64		60	52	66	59
	11月17~18日	71	69	67	64		59	53	66	60
	11月18~19日	71	69	68	64		60	53	66	60
	期 間 (3日間平均値)	71	69	68	64		60	53	66	60
環境基準 ^{※1} (L_{Aeq} [dB])		70	65	70	65		70	65	70	65
要請限度 ^{※2} (L_{Aeq} [dB])		75	70	75	70		75	70	75	70

※表中の網掛けは環境基準を上回ったことを表す。

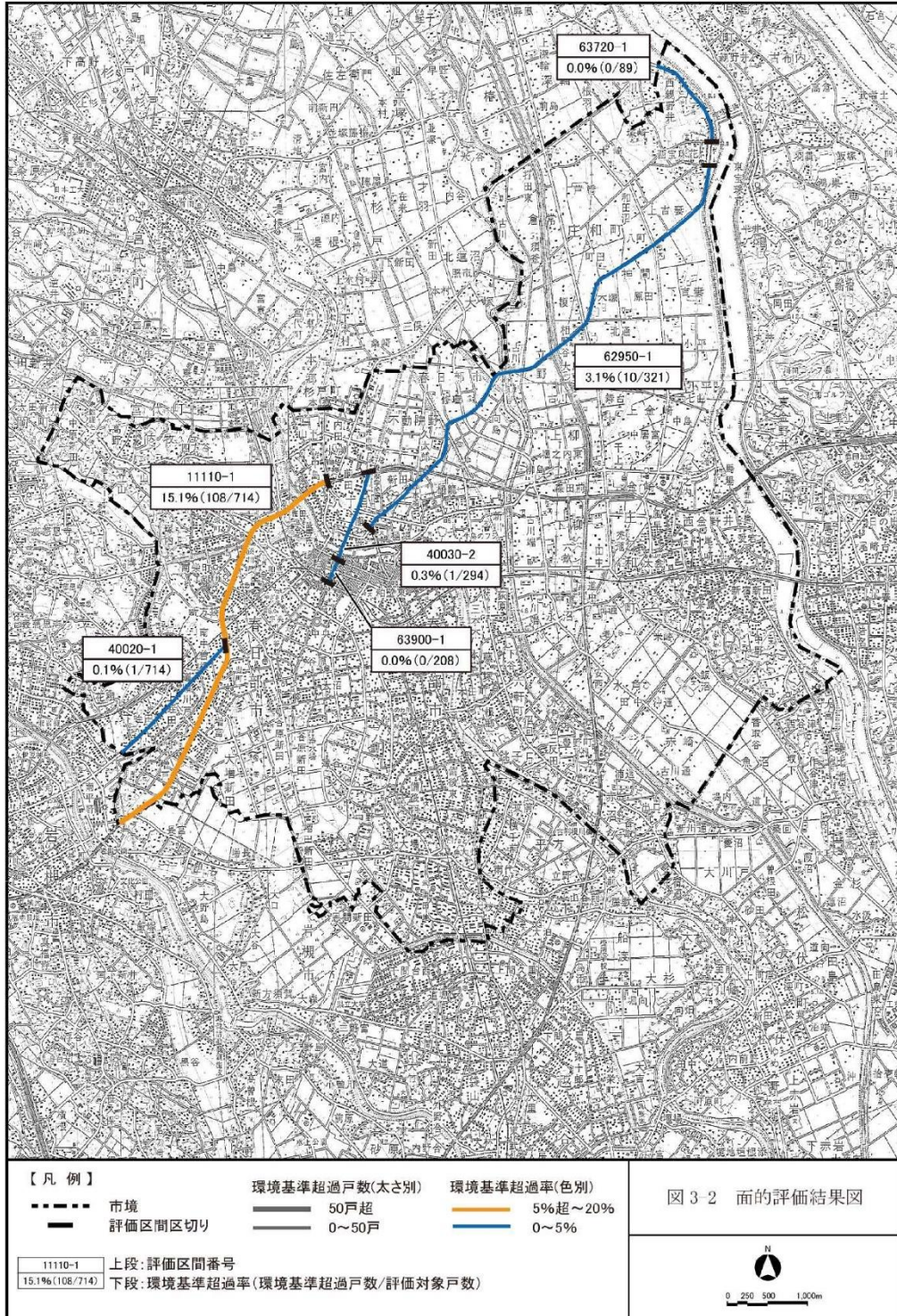
振動レベルと要請限度との比較

項 目	No. 1		No. 2		No. 3		No. 4	
	昼間	夜間	昼間	夜間	昼間	夜間	昼間	夜間
道路交通振動平均値 (L_{10} [dB])	54	52	39	33	33	29	39	32
要請限度 [*] (L_{10} [dB])	65	60	65	60	65	60	65	60
振動規制法に基づく 区域の指定	第一種区域		第一種区域		第一種区域		第一種区域	

各評価区間における面的評価結果

評価区間番号	路線名	評価方法	車線数	道路種別	道路構造	遮音壁	低騒音舗装	全体							近接空間							非近接空間																		
								達成率(%)	超過率(%)	住居等戸数						達成率(%)	超過率(%)	住居等戸数						達成率(%)	超過率(%)	住居等戸数														
										全体	超過戸数	基準以下	昼夜とも	基準以下	昼のみ			夜のみ	基準超過	昼夜とも	全体	超過戸数	基準以下			昼夜とも	基準以下	昼のみ	夜のみ	基準超過	昼夜とも	全体	超過戸数	基準以下	昼夜とも	基準以下	昼のみ	夜のみ	基準超過	昼夜とも
11110-1	一般国道16号	1	4	3	1	0	1	84.9	15.1	714	108	606	78	0	30	67.5	32.5	237	77	160	48	0	29	93.5	6.5	477	31	446	30	0	1									
40020-1	さいたま春日部線	1	2	4	1	0	0	99.9	0.1	714	1	713	1	0	0	100.0	0.0	260	0	260	0	0	0	99.8	0.2	454	1	453	1	0	0									
63900-1	春日部停車場線	2	2	4	1	0	0	100.0	0.0	208	0	208	0	0	0	100.0	0.0	102	0	102	0	0	0	100.0	0.0	106	0	106	0	0	0									
40030-2	さいたま春日部線	1	2	4	1	0	0	99.7	0.3	294	1	293	1	0	0	99.1	0.9	114	1	113	1	0	0	100.0	0.0	180	0	180	0	0	0									
63720-1	西宝珠花屏風線	2	2	4	1	0	0	100.0	0.0	89	0	89	0	0	0	100.0	0.0	57	0	57	0	0	0	100.0	0.0	32	0	32	0	0	0									
62950-1	西宝珠花春日部線	1	2	4	1	0	0	96.9	3.1	321	10	311	4	0	6	95.9	4.1	147	6	141	3	0	3	97.7	2.3	174	4	170	1	0	3									
令和3年度評価区間全体 (重複計上を含む)								94.9	5.1	2,340	120	2,220	84	0	36	90.8	9.2	917	84	833	52	0	32	97.5	2.5	1,423	36	1,387	32	0	4									
令和3年度一般国道								84.9	15.1	714	108	606	78	0	30	67.5	32.5	237	77	160	48	0	29	93.5	6.5	477	31	446	30	0	1									
令和3年度都道府県道								99.3	0.7	1,626	12	1,614	6	0	6	99.0	1.0	680	7	673	4	0	3	99.5	0.5	946	5	941	2	0	3									
令和3年度評価区間全体 (重複計上を含まない)								94.9	5.1	2,332	120	2,212	84	0	36	90.8	9.2	912	84	828	52	0	32	97.5	2.5	1,420	36	1,384	32	0	4									

面的評価結果図



63720-1
0.0% (0/89)

62950-1
3.1% (10/321)

11110-1
15.1% (108/714)

40030-2
0.3% (1/294)

40020-1
0.1% (1/714)

63900-1
0.0% (0/208)