

	春日部地域	庄和地域
地域策定年度	昭和48年度 (昭和49年3月30日)	昭和46年度 (昭和46年12月25日)
計画策定年度	昭和48年度 (昭和49年3月30日)	昭和46年度 (昭和46年12月25日)
計画見直し年度	平成18年度 (平成18年5月23日)	

# 春日部農業振興地域整備計画書

令和6年6月変更

埼玉県春日部市

春日部農業振興地域整備計画書目次

第1 農用地利用計画	1	3. 農業経営の規模の拡大及び農用地等の効率的かつ総合的な利用の促進を図るための方策	11
1. 土地利用区分の方向	1	4. 森林整備その他林業の地域との関連	12
(1) 土地利用の方向		第4 農業近代化施設の整備計画	13
ア. 土地利用の構想		1. 農業近代化施設の整備の方向	13
イ. 農用地区域の設定方針		2. 農業近代化施設整備計画	14
(2) 農業上の土地利用の方向		3. 森林の整備その他林業の振興との関連	14
ア. 農用地等利用の方針		第5 農業従事者の安定的な就業の促進計画	15
イ. 用途区分の構想		1. 農業従事者の安定的な就業の促進の目標	15
2. 農用地利用計画	5	2. 農業従事者の安定的な就業の促進を図るための方策	16
第2 農業生産基盤の整備開発計画	6	3. 森林の整備その他林業の振興との関連	16
1. 土地基盤の整備及び開発の方向	6	第6 生活環境施設の整備計画	17
2. 土地基盤整備開発計画	8	1. 生活環境施設の整備の目標	17
3. 森林の整備その他林業の振興との関連	8	2. 生活環境施設の整備計画	17
4. 他事業との関連	8	3. 森林の整備その他林業の振興との関連	17
第3 農業経営の規模の拡大及び農用地等の農業上の効率的かつ総合的な利用の促進計画	9	4. その他の施設の整備に係る事業との関連	17
1. 農業経営の規模の拡大及び農用地等の効率的かつ総合的な利用の促進計画	9	別記 農用地利用計画	
(1) 中核的農家の農業経営の目標		(1) 農用地区域	
(2) 農用地等の農業上の効率的かつ総合的な利用に関する誘導方向		(2) 用途区分	
2. 農業経営基盤強化促進事業に関する事項	10	(3) 編入	

## 第1 農用地利用計画

### 1. 土地利用区分の方向

#### (1) 土地利用の方向

##### ア. 土地利用の構想

本地域は、東京より35kmの埼玉県の東部に位置し、東は江戸川を隔て千葉県、北は杉戸町、宮代町、白岡市、西はさいたま市、南は越谷市、松伏町に接する。また、本市春日部地域は東武伊勢崎線の各駅を中心に市街化区域が設定され接続する。本市庄和地域は、南桜井駅を中心に市街化区域が設定される。

本市春日部地域の豊野地区・幸松地区・内牧地区・豊春地区・武里地区、本市庄和地域の宝珠花地区・桜井地区・富多地区・南桜井地区・川辺地区で、おおむね2991.50haのうち農用地は69.7%、住宅地5.4%で、春日部地域は人口・世帯とも増加の傾向にあり、庄和地域は人口、世帯数は出生率の低下により自然増加は減少する傾向にある。

農地の利用状況は、水田を中心とした農業であり、全体的傾向として兼業化の方向である。しかし、本市春日部地域では、施設野菜が年々増加しつつあり、畑地帯は内牧地区の梨も盛んである。本市庄和地域では、一部の地域にあっては水田を畑地転換しビニール・トンネルハウス等によるいちご、野菜栽培が増加している。

今後における土地の利用について、本市春日部地域は、他用途への利用は極力さげ、水田地帯を中心として用排水路の整備、農道の整備、ほ場整備等土地生産基盤整備を中心とする生産環境の整備改善により、大型機械の導入による労力の節減と水田利用による施設野菜の集団産地の育成と畑地総合整備事業による畑地帯の活用により、都市近郊地域の農家の育成と食料供給基地としての優良農地の保全をはかる。本市庄和地域は、農道等の公共施設の新設によるものと道路沿線地の転用が見込まれるので農地の減少は避けられないものと予想される。しかし、この地域の農業は米と野菜の経営が継続されると思われるので、地域の北部、立野、榎、倉常、芦橋地区の基盤整備、その他地区の農道整備、用排水路整備等による生産環境の改善を図り優良農地として保全していく。

なお、土地の移動の構想はおおよそ下表のとおりである。

年次	農用地面積		農業用施設		森林原野		住宅地		工場用地		その他		計	
	実数	比率	実数	比率	実数	比率	実数	比率	実数	比率	実数	比率	実数	比率
現在	2046.98	69.3	3.46	0.1	70.0	2.4	161.12	5.5	20.0	0.7	650.44	22.0	2952.10	100
(1年)目標	2046.98	69.3	3.46	0.1	70.0	2.4	161.12	5.5	20.0	0.7	650.44	22.0	2952.10	100
増減	—		—		—		—		—		—		—	

## イ. 農用地区域の設定方針

### (ア) 現況農用地についての農用地区域の設定方針

本市春日部地域内にある現況農用地 885.54ha のうち、おおむね次に掲げる農用地以外の農用地約 661.98ha について、農用地区域を設定する方針である。

- a. 次に掲げる地域、地区及び施設等の整備にかかる農用地 該当なし
- b. 集落区域内（連接集合して存在する住宅、農業用施設、商店、工場等の施設の敷地の外縁を結んだ線内の区域）に介在する農用地 該当集落数 17 該当農用地面積約 223ha
- c. 自然的な条件等からみて、農業の近代化を図ることが相当でないと認められる次に掲げる農用地 なし
- d. その他 該当なし

本市庄和地域内にある現況農用地 1165.30ha は全て農用地区域に設定する。

- a. 集落内に介在する農用地、 なし 当該農用地面積、 なし
- b. 農用地に宅地が点在し、農業の近代化を図ることが相当でないと認められる下記の農用地、 なし
- c. 将来住居、工業地区とする計画がある次に掲げる農用地、 なし
- d. 新設、道路敷地となる次に掲げる農用地、 なし
- e. 交通の発達に伴って産業の発展開発が予想される道路沿線地

### (イ) 現況農業用施設用地についての農用地区域の設定方針

農業用施設用地の設置にあたっては、極力集团的農用地の土地利用に支障を及ぼさないよう配慮するとともに、集団化が図れるように努める。

### (ウ) 現況森林・原野等についての農用地区域の設定方針

農用地区域の設定は行わない。

## (2) 農業上の土地利用の方向

### ア. 農用地等利用の方針

本市春日部地域のうち農用地区域に設定しようとする面積、田 492.41ha、畑 145.56ha、樹園地 22ha で、内牧地区全域、豊春地区の一部、武里地区の一部においては農用地と宅地が混在しているが、他はおおむね農用地の集団地帯である。この中において、水田は土地基盤の整備を重点的に行い、田畑輪換により土地の効率的活用をはかり都市近郊農業としての土地利用をはかる方針である。

本市庄和地域のうち農用地区域に設定しようとする面積は田 939.45ha、畑 224.55ha であり、田、畑、宅地が混在している。地域内は国道 4 号バイパス、国道 16 号バイパス、広域農道等が走っており、都心及び県内主要消費都市並びに千葉県、茨城県、栃木県等にも近距離で近郊農業地帯として有利な立地条件にある。また、今後における土地利用は次により行う方針である。

農用地利用の地区別方針は次のとおり。

#### 本市春日部地域

豊野地区……地区内は、ほ場整備を終了しており、農道の整備舗装等をすすめている。

幸松地区……地区のうち、不動院野、樋籠、樋堀、八丁目は 30a 区画に、小淵は 10a 区画に整備されているが、排水の悪い地区については客土、暗渠排水を行う。

内牧地区……地区のうち、梅田は 10a 区画に整備されており、用排水の整備をすすめている。内牧は未整備であり、ほ場整備を実施し、農道等の整備を行う。

豊春地区……新方袋の未整備地区は 30a 区画のほ場整備を実施し、その他整備済地区は、排水、農道整備等の事業を地域の実態に応じて実施する。

武里地区……地区内は、10a 区画に整備されており、農道、排水等の整備をすすめている。排水の悪い地区については客土、暗渠排水を行う。

#### 本市庄和地域

宝珠花地区……地区内は、田が 30% で、中でも湿田が多く、畑は 70% で大部分は陸田として米が作られているが、今後は畑の施設園芸を推薦する。なお、養鶏・養豚についても飼育環境の改善を図り、専門化を進める。

桜井地区……地区のうち、芦橋、倉常は 30a 区画に整備されている。未整備地区については、ほ場整備を行い米作の省力近代化を図るとともに、一部は水田の田畑転換による施設園芸の推進を図る。

富多地区……地区のうち、榎、立野は 30a 区画に整備されている。上吉妻、下吉妻、神間、小平、櫛は 10a 区画に整備されているが、農道整備、用排水の整備を行い米作の省力近代化を図る。なお、当地区は畑地が少ないことから水田作利用による施設園芸（なす・きゅうり・いちご）が盛んであるので、田畑転換による園芸の推進を図る。また、一部には養豚、養鶏の頭羽数も増えつつあるので飼育環境の改善を図るとともに専門化を進める。

南桜井地区……地区のうち、上柳はほ場整備を終了している。上金崎は 10a 区画に整備されているが、農道整備、用排水の整備を行い米作の省力近代化を図る。当地区でも畑面積が少ないことから水田における施設園芸（野菜）が増えつつあるので、施設園芸の推進を図る。また、養豚・養鶏のための利用も図る。

川辺地区……当地区は 100% ほ場整備が完了しており、田が約 90% を占めているが、農道が狭いので今後拡幅整備を行い米作の省力化を図る。なお、全ての地区について、作物ごとの集団化を機軸として土地利用の再編を進めることを基本とする。

(ha)

地区名	農地			採草放牧地			混牧林地			農業用施設用地			計			森林・原野等
	現況	将来	増減	現況	将来	増減	現況	将来	増減	現況	将来	増減	現況	将来	増減	現況
春日部地域	豊野地区	48.38	48.38	—	—	—	—	—	—	0.16	0.16	—	48.54	48.54	—	—
	幸松地区	290.46	290.46	—	—	—	—	—	—	0.49	0.49	—	290.95	290.95	—	—
	内牧地区	131.24	131.24	—	—	—	—	—	—	0.53	0.53	—	131.77	131.77	—	—
	豊春地区	133.22	133.22	—	—	—	—	—	—	0.71	0.71	—	133.93	133.93	—	—
	武里地区	56.67	56.67	—	—	—	—	—	—	0.11	0.11	—	56.78	56.78	—	—
庄和地域	宝珠花地区	50.18	47.79	△2.39	—	—	—	—	—	0.07	0.07	—	50.25	47.86	△2.39	—
	桜井地区	196.33	194.16	△2.17	—	—	—	—	—	0.19	0.19	—	196.52	194.35	△2.17	—
	富多地区	512.65	512.65	—	—	—	—	—	—	0.84	0.84	—	513.49	513.49	—	—
	南桜井地区	156.09	155.82	△0.27	—	—	—	—	—	0.05	0.05	—	156.14	155.87	△0.27	—
	川辺地区	248.72	246.40	△2.32	—	—	—	—	—	0.17	0.17	—	248.89	246.57	△2.32	—
	計	1823.96	1816.81	△7.15	—	—	—	—	—	—	3.32	3.32	—	1827.28	1820.13	△7.15

## イ. 用途区分の構想

本市における用途区分は次のとおりである。

### 春日部地域

豊野地区……葛西用水系に属し、平坦部の農用地おおよそ 48.38ha については、汎用田として既に用排水条件の整備が相当進められており、団地性 40ha 以上で構成され、今後の田畑輪換に対応する条件を備えていることから、農地として利用をすすめている。

幸松地区……葛西用水系に属し、平坦部の農用地おおよそ 290.46ha については、汎用田として既にほ場用水条件の整備が相当進められており、団地性 250ha 以上で構成され、今後の田畑輪換に対応する条件を備えていることから、農地として利用をすすめる。

内牧地区……内牧地区に展開する農用地おおよそ 131.25ha は、一部用排水等整備されているが、畑地帯は未整備であり、畑、樹園地との混在が随所にみられ、農業生産の合理化を阻害していることから、農地の集団化を基軸として土地利用の再編を進めることを基本とする。

豊春地区……元荒川水系に属し、平坦部の農用地おおよそ 133.22ha は、農道用排水路等の整備が進んでいる。その他 47.20ha は未整備であり、農業生産の合理化を阻害していることから今後ほ場整備を促進し土地利用の再編を進めることを基本とする。

武里地区……元荒川水系に属し、平坦部の農用地おおよそ 56.67ha は 10a の長方形に整備されており、用排水、農道等の整備が進められていることから今後農地として利用を進める。

### 庄和地域

宝珠花地区……農用地おおよそ 50.18ha は、田畑、宅地とも混在しており、田畑の区分が難しいので農地として区分する。

桜井地区……農用地おおよそ 196.33ha は、汎用田として既にほ場用水条件の整備が相当進められているので農地として区分する。

富多地区……農用地おおよそ 512.66ha は、ほ場整備が完了しているが、一部地区では今後再区画整理も予想され、また、地区全体を見ても宅地、田畑が混在しているので農地として区分する。

南桜井地区……農用地おおよそ 156.09ha は、汎用田として既に用排水条件の整備が相当進められており、田畑、宅地とも混在しており、田畑の区分が難しいので農地として区分する。

川辺地区……農用地おおよそ 248.74ha は、一応ほ場整備が完了しているが今後再区画整理等も予想され、また田畑、宅地の混在もあり、明確に区分することが難しいので農地として区分する。

## 2. 農用地利用計画

別記の通りとする。

## 第2 農業生産基盤の整備開発計画

### 1. 土地基盤の整備及び開発の方向

本市春日部地域内の農用地区域は約 659.98ha で、うち田 492.42ha、畑 145.56ha、樹園地 22ha であって殆どどの区域は、田、畑、空地が混在している。耕地は大部分が平坦かつ緩やかな傾斜であり、水田についてはいくつかの集団性を備えている。区画は、幸松地区及び豊野地区が 30a であり、その他ほ場整備完了地区にあつては長方形で一区画 10a 程度であるが、農道が狭いので近代的な機械の稼動が十分でない。その他においては区画も大きさも不整形で、農道、用排水路も整備されず、作業環境も悪く労働の割に生産性は低い。又、生産基盤整備と並行して、集落排水処理も検討していく。

本市庄和地域内の農用地区域は約 1164ha で、うち田が約 939.45ha、畑 224.55ha であつてほとんどの区域で田畑宅地が混在しており用途区分による集団農地は少ない。耕地は平坦かつ穏やかな傾斜で、田は一部地域（G-2・3、H-4・7、I-1）を除いてはほぼ水利条件に恵まれている。

区画は、桜井地区（G-2・3）、富多地区（H-4・7）、南桜井地区（I-2）が 30a であり、その他ほ場整備完了区域にあつては長方形で一区画の面積は 10a 程度であるが、G-1 は（構造改善事業 41 年 39ha）大正年間における整備であるため、区画も小さく農道も狭いので近代的機械の活用も充分でない。他の未整理区画にあつては区画も大きさも不正形で農業用排水路も整備されていないなど、作業環境も悪く生産性も低いため通学路や幹線道路などの交通安全対策の充実、地区内部の地形変化や周辺の都市化に対応する用排水路体系の抜本的な整備及び下水排水処理施設の整備による美しい水流の回復に努める必要がある。

以上の状況から今後各区域がそれぞれ生産性の高い農業を確立されるよう、生産環境を改善・整備するものである。

#### 春日部地域

##### ア. 豊野地区（A-1～2）

米と野菜の複合形態として、技術的に水準も高く、地域の特性に応じて規模の拡大と生産団地の育成を図る。

##### イ. 幸松地区（B-1）

米作経営としては、技術的に水準が高く、土地基盤整備も終了し、農地の流動化及び農作業の受委託を促進し、大型機械の導入による農作業の省力化を推進する。又、田畑輪換による施設野菜との複合による生産団地の育成を推進することにより農業経営の安定を図る。

##### ウ. 内牧地区（C-1～2）

（C-1）米と野菜、果樹、植木等が盛んであるが、田、畑、山林、宅地が混在している為、耕地整理、畑地総合整備、農道の整備、用水の整備、近代施設の整備を行い、規模の拡大を図り、合理的な複合経営を推進し、規模の拡大を図る。

（C-2）大半が水田であり、農道の整備等により、農地の流動化を図り、大型機械の導入による農作業の省力化を図る。

##### エ. 豊春地区（D-1～4）

施設野菜・露地野菜とも一部に伸びており、地域の特性に応じ複合経営を推進し、規模の拡大と生産団地の育成を推進する。あわせて、基盤の整備、大型機械の導入による農作業の省力化を図る。

##### オ. 武里地区（E-1～2）

基盤の整備は完了しているが、農道の整備、用排水路の改修を行い、大型機械の導入を図り農作業の省力化を図る。



## 庄和地域

### カ．宝珠花地区（F－1～2）

この地区は台地にあり主に陸田として米が作られているが、最近、施設野菜、花木等伸びてきているので、今後、それらの園芸作物を推進する。

### キ．桜井地区（G－1～3）

この地区は基盤整備が行われ、近代農業を推進する素地がほぼ完成したと思われる。この地区の農業は米及び野菜（きゅうり、なす、いちご）が作られているが、今後、田畑転換による野菜作の規模拡大及び稲作の省力近代化を推進する。

### ク．富多地区（H－1～7）

H－4・H－7は基盤整備が行われ、近代農業を推進する素地がほぼ完成したと思われる。また、既にH－1～3、H－5～6についても基盤整備を一応完了しているが、今後、一層の近代化農業を推進し、また、施設園芸の近代化を進める。

### ケ．南桜井地区（I－1～2）

I－1の農道整備事業を実施し稲作の省力近代化を推進し、併せて野菜作等水田の高度利用を推進する。

### コ．川辺地区（J－1～4）

地区内は一応基盤整備を完了しているが、田は農道が狭い箇所もあるため、今後これらの整備を行い稲作経営の近代化を図るとともに水田の高度利用を促進し、園芸作物の規模拡大を図ることとする。

2. 土地基盤整備開発計画

	事業の種類	事業の概要	受益の範囲		対図番号	備考
			受益地区	受益面積		
春日部地域	農道整備事業	農道改修・舗装 L=1,240m	A-1	14 ha	1	
	農業集落排水施設整備事業	集落排水施設	A-1	40	2	
	用排水路整備事業	用排水路改修 L=200m	A-2	2	3	
	農道整備事業	農道改修・舗装 L=100m	A-2	1	4	
	農業集落排水施設整備事業	集落排水施設	A-2	22	5	
	用排水路整備事業	用排水路施設 L=380m	B-1	4	6	
	農道整備事業	農道改修・舗装 L=1,147m	B-1	125	7	
	水環境整備事業	用排水路改修 L=1,200m	B-1	13	8	
	用排水路整備事業	用排水路改修 L=150m	C-1	2	9	
	農道整備事業	農道改修・舗装 L=230m	C-1	3	10	
	農業集落排水施設整備事業	集落排水施設	C-1	131	11	
	用排水路整備事業	用排水路改修 L=50m	C-2	0.5	12	
	農道整備事業	農道改修・舗装 L=510m	C-2	6	13	
	農道整備事業	農道改修・舗装 L=700m	D-3	8	14	
農道整備事業	農道改修・舗装 L=930m	D-4	10	15		
庄和地域	農村総合整備モデル事業	農業集落道整備 集道2号 L=1333m	H-3、H-6、 I-1		16、17、18	神間、櫛、上金崎
		農業集落道整備 集道4号 L=400m	H-1		19	上吉妻
		農道整備 農道1号 L=300m	H-3		20	神間
	農道整備事業	県費単独農道整備 L=775m	I-1		21	上金崎
		ふるさと農道整備 L=760m	H-2		22	下吉妻
	ほ場整備事業	暗渠排水整備	F-2、F-3	54	23	芦橋、倉常
		農道舗装 L=1,800m	F-2、F-3		24	芦橋、倉常
排水路整備事業	九尺排水路整備 排水路工 L=250m	J-2		25	水角	
	堤外水路 L=220m	J-2		26	水角	

3. 森林の整備その他林業の振興との関連

なし

4. 他事業との関連

なし

### 第3 農業経営の規模の拡大及び農用地等の農業上の効率的かつ総合的な利用の促進計画

#### 1. 農業経営の規模拡大及び農用地等の効率的かつ総合的な利用に関する誘導方向

##### (1) 中核的農家の農業経営の目標

本市春日部地域の豊野、豊春、武里地区においては、都市近郊の立地条件を生かした、ナスやトマトの施設型農業が展開されている。又、幸松地区においては麦を中心とした生産性の高い土地利用型農業が見られる。又、内牧地区においては、観光農業としての梨の生産が伸びているほか、植木、野菜等の作付が図られている。

本市庄和地域の宝珠花、桜井、富多、南桜井地区においては、都市近郊の立地条件を生かした、なすやいちごの施設型農業が展開されている。また、川辺地区は麦・大豆を中心とした生産性の高い土地利用型農業の形成が見られる。

これらの新しい動きを発展させて、規模の大きい生産性の高い土地利用型農業や集約型農業を確率するとともに、特産品の開発による産地の形成を推進するものである。

中核農家の営農類型、目標規模等を示すと次表のとおりである。

##### 春日部地域

	営農類型	目標規模	作目構成	戸数(経営対数)	流動化目標面積
		ha	ha	戸	ha
個人経営	主穀単一	5	・水稲 3.5 ・麦 1.5	50	78
	主穀複合	3.5	・ホウレン草 0.5 ・ねぎ 0.5 ・ブロッコリー 0.5	100	226
	施設野菜複合	3	・トマト 0.2 ・ねぎ 0.25 ・キュウリ 0.25	50	91
	露地野菜複合	3	・なす 0.25 ・枝豆 0.25 ・ホウレン草 0.3	10	0
	花き複合	3	・鉢物 0.3 ・切花 0.5 ・植木 1	5	11
	果樹複合	3	・梨 1 ・水稲 2	20	30

庄和地域

	営農類型	目標規模	作目構成			戸数(経営対数)	流動化目標面積
個人経営	主穀単一	5 ha	麦 0.2	大豆 0.2		60	192 ha
	主穀複合	4	なす 0.2	きゅうり 0.2		50	110
	施設野菜複合	3	なす 0.25	いちご 0.25	きゅうり 0.25	90	108
	露地野菜複合	3	なす 0.4			40	48
	花複合	3	カーネーション 0.2	植木 0.2	菊 0.2	5	6

(2) 農用地等の農業上の効率的かつ総合的な利用に関する誘導方向

本地域の農業は、経営規模も小さく職業としての経営が難しい現状である。しかし、農業を魅力あるようにするためには、生産性を向上させ、近代農業への脱皮を図らなければならない。そのため農地を集積し、経営規模を拡大することが不可欠であり、整備が遅れている地区は各種農業生産基盤整備事業を実施し、借り手が引き受ける土地に整備することにより農用地の流動化を図るとともに農作業の受委託及び共同化を図り農業後継者や中核農家による農業生産組織を育成する。又、地域の中核的担い手を中心に農用地の利用調整の活動を行う地域農業集団を育成する。

2 農業経営基盤強化促進事業に関する事項

本市庄和地域は、埼玉県が策定した「農業経営基盤強化促進基本方針」の第4「効率的かつ安定的な農業経営を育成するために必要な事項」の農業経営基盤強化の著しい進行などの特徴を充分踏まえて、次の方針に沿って農業経営基盤強化促進事業に積極的に取り組み、次に掲げる事業を行う。

- ① 利用権設定等促進事業
- ② 農地保有合理化事業の実施を促進する事業
- ③ 農用地利用改善事業の実施を促進する事業
- ④ 委託を受けて行う農作業の実施を促進する事業
- ⑤ 農業経営の改善を図るために必要な農業従事者の養成及び確保を促進する事業
- ⑥ その他農業経営基盤の強化を促進するために必要な事業

これらの各事業については、各地域の特性を踏まえてそれぞれの地域で重点的に実施するものとする。

農業振興地域内の内、未整備の地区については今後地域に即した基盤整備が必要なので、地域農業者の理解が得られれば、ほ場整備を実施し、生産基盤整備を生かした新作目の導入、利用権設定等促進事業を重点的に実施する。特に、換地と一体的な利用権設定を推進し、土地改良区の積極的な取組によって担い手農業者が連担的な条件下で効率的な生産が行えるよう農業基盤の強化を図る。

さらに本市庄和地域は、農用地利用改善団体に対して特定農業法人制度についての啓蒙に努め、必要に応じ農用地利用改善団体が特定農業法人制度に取組めるよう指導・助言を行う。

3. 農業経営の規模の拡大及び農用地等の効率的かつ総合的な利用の促進を図るための方策

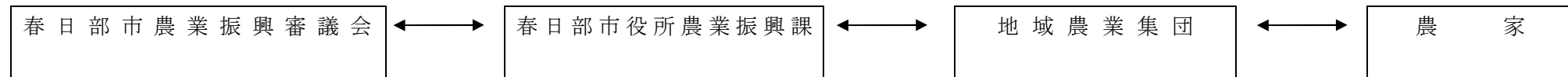
本市春日部地域において、上記経営規模拡大や誘導方向を実現するために、特に次の方策を積極的に推進するものとする。

①地域農業集団の育成対策

中核農家や多数の農家の参加による地域農業集団を育成し、次のような活動を推進する。

- (1) 中核農家と多数農家との協調・連携を強め、土地や労働力等の効率的利用を図る。
- (2) 作付地の集団化やブロックローテーション方式の導入を図る。
- (3) 未利用の不耕作地の有効利用を図る。又、裏作の導入を推進する。
- (4) 中核農家への農地（利用権）の集積や作業受委託を推進する。

(地域農業集団の推進体制図)

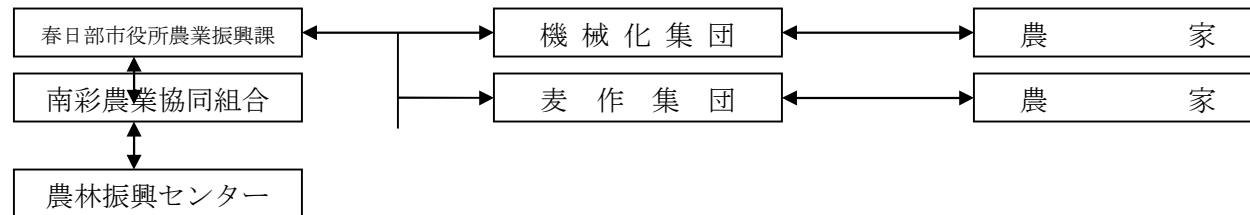


②農業生産組織の育成対策

農業後継者や中核農家による高能率な生産組織を育成し、次のような活動を推進する。

- (1) 機械施設の共同利用を図る。
- (2) 作業受委託を推進する。
- (3) 麦稈の堆肥化を推進する。

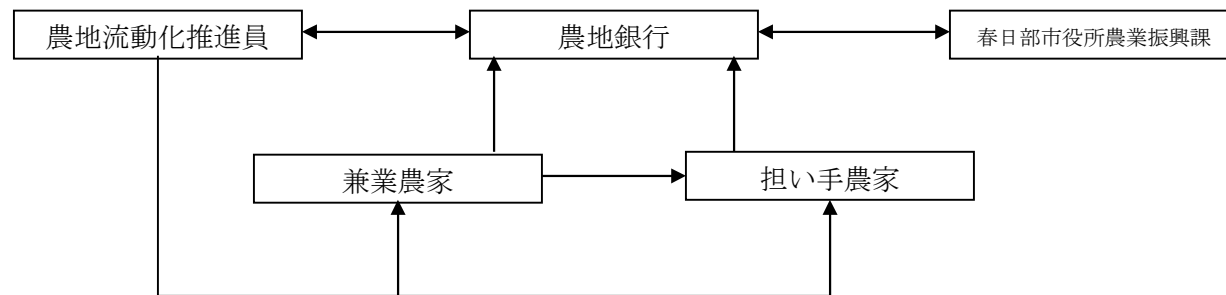
(麦作集団、機械化集団の推進体制図)



③農用地利用増進事業、農地保有合理化促進事業等農用地の流動化対策

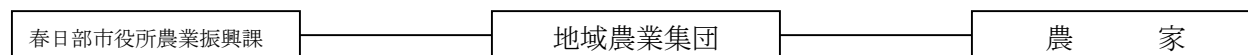
各事業の内容や手続等が更に広く農家に理解されるよう努めるとともに、農業委員や流動化推進員の活動と地域農業集団活動等を結びつけて中核農家への農地（利用権）の集積を図る。

(農地流動化の推進体制図)

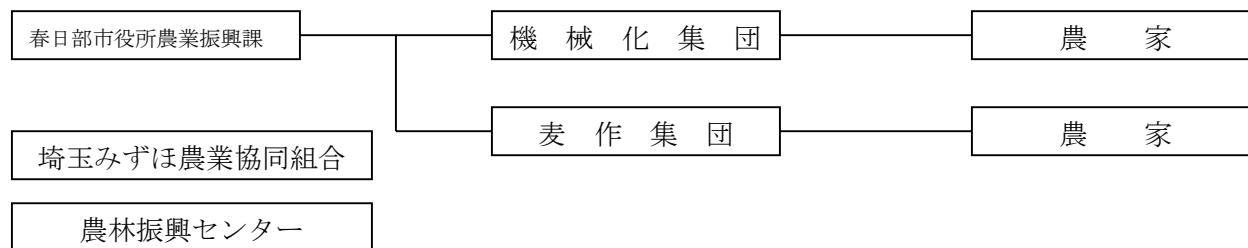


本市庄和地域において、各事業の内容や手続きがさらに広く農家に理解されるように努めるとともに、農業委員や流動化推進員の活動と地域農業集団活動等を結びつけて、中核農家への農地（利用権）の集積を図る。

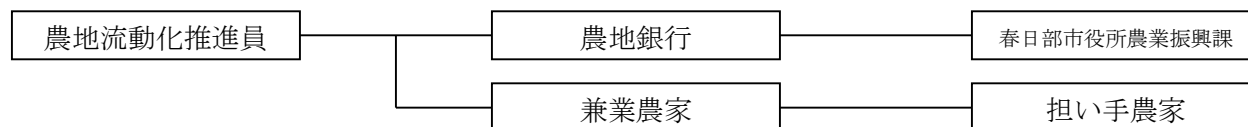
（地域農業集団の推進体制図）



（麦作集団、機械化集団の推進体制図）



（農地流動化の推進体制図）



4. 森林整備その他林業の地域との関連  
該当なし

## 第4 農業近代化施設の整備計画

### 1. 農業近代化施設の整備の方向

春日部市春日部地域における営農状況、立地条件及び今後の消費動向に基づき、首都圏の安定した農産物の供給基地として確立するため、施設野菜の集約栽培と植木・果樹等の振興を図るものとする。重点作物として米、施設野菜（ナス・トマト）、露地野菜（ブロッコリー・ナス・枝豆）、果樹、植木とし、需要に対応できる規模の拡大を図り、又、近代的生産基盤のもとに生産性の安定と省力化を推進するため、生産体制の確立及び、農業近代化施設の整備を強力に推進する。

庄和地域における重点作物は現在の営農状況、立地条件、今後の消費動向に基づいて米、施設園芸（野菜・花木等）とし、これら作物の近代的生産基盤のもとに経済効率をあげるため、その生産体制、施設整備等を推進する。

春日部地域

#### ア. 豊野地区

この地区は、野菜＋米の複合経営である。今後この形態の規模拡大を図るものとし、大型機械の導入による稲作の省力化と同時に、施設野菜の整備に強力に推進する。

#### イ. 幸松地区

この地区は、米＋野菜が大半である。今後は主穀専業、施設野菜＋米を基本にして、主穀専業では集団組織による高性能機械の共同利用体系を整え、施設整備による共同育苗、作業受託等を推進する。

#### ウ. 内牧地区

この地区は、米、野菜、果樹、植木、養豚等広範囲に行われているが、営農形態としてはまだ不十分な点が目立つ。今後は、野菜、梨、植木を主とした米との複合経営を基本に、積極的に規模拡大を推進する。施設野菜ではトマトを中心にナス、キュウリを加える方向、梨は幸水、その他を7：3の割合にして経営を図り、植木では生垣用品目を主に1ha経営を図る。このためには生産基盤の整備と共に近代施設の整備を強力に推進する。集団組織による機械の共同利用を促進し省力化を図る。

#### エ. 豊春地区

この地区は、米＋野菜の複合経営が大半である。今後、生産基盤の整備とともに近代施設の整備を強力に促進し、主穀専業経営では、作業の省力化及び受託作業を推進し、野菜＋米の複合経営では施設野菜として、ナス、キュウリ、トマト、露地野菜として、ナス、ブロッコリー、枝豆等の推進を図る。

#### オ. 武里地区

この地区は、米を中心とした野菜の複合経営である。今後は主穀専業、施設野菜＋米の複合経営を基本として、規模の拡大を図るとともに生産体制の確立を図り、近代化施設の整備を強力に推進する。

庄和地域

#### カ. 宝珠花地区

この地区は野菜・米の複合経営である。一部に施設園芸が行われているが、市街化に近いため今後の目標類型を施設園芸＋水稻生産施設の整備を図る。

#### キ. 桜井地区

この地区は米＋野菜栽培地帯として目標類型を水稻単一経営にあつては、自己水田2.5ha＋作業受委託水田3.0haの5.5haとするものの集団組織による高性能機械の共同利用体系を整え、施設園芸＋米の複合経営にあつては施設なすの生産を主体とした生産基盤施設の整備を図り、目標所得は前者は440万円、後者は550万円以上に進めていく。

#### ク. 富多地区

この地区の営農規模は、野菜＋米の複合経営である。今後は施設なす＋施設きゅうり＋米、施設いちご＋米と、さらに新規後継者を中心とする花木振興を積極的に推進し、それぞれ所得目標560万円以上を目途に大型機械化体系の確立と施設整備を促進する。

#### ケ. 南桜井地区

この地区は、ほ場整備が完了しているため、施設園芸（なす、きゅうり）の拡大を強力に進め併せて稲作部門における共同利用組織機構による一連の大型機械の整備を推進する。

コ. 川辺地区

耕地の大部分が水田であり、水田も団地化しており、その経営形態は稲作単一、米+野菜が大部分である。今後は、需要動向から見て施設園芸の拡大を重点的に推進し、稲作単一農家については共同機械化体系を確立することとする。

2. 農業近代化施設整備計画

	施設の種類	位置及び規模	受益の範囲			利用組織	対 函 番 号	備 考
			受益地区	受益面積	受益戸数			
春日部地域	麦作用機械 大豆用機械 農機具収納施設	一式 一式 100 m <sup>2</sup>	A	25 ha	9 戸	転作実施集団	1	
	〃	〃	B	70	15	転作実施集団	2	
	〃	〃	C	30	18	転作実施集団	3	新規
	〃	〃	D	30	10	転作実施集団	4	〃
	〃	〃	E	20	7	転作実施集団	5	〃
	大型省エネハウス	3,000 m <sup>2</sup> 、3ヶ所	全集落	0.9	20	春日部市園芸協会	6	
	農産物直売所	100 m <sup>2</sup>	〃	125	200	春日部市農業共同組合	7	継続
	花粉センター	30 m <sup>2</sup>	C-1	10	19	春日部市梨組合	8	
庄和地域	麦作用機械 大豆用機械	一式 一式	G-1	8	20	木崎 麦大豆集団	9	
	〃	〃	G-2	7	15	芦橋 〃	10	
	〃	〃	G-3	13	20	倉常 〃	11	
	〃	〃	H-1	5	12	上吉妻 〃	12	
	〃	〃	H-2	5	10	下吉妻 〃	13	
	〃	〃	H-5	5	12	小平 〃	14	
	〃	〃	H-7	5	15	立野 〃	15	
	〃	〃	J-1	6	28	米崎 〃	16	
	〃	〃	J-3	8	20	飯沼 〃	17	
	穀類乾燥調整施設	一棟 500 m <sup>2</sup> 200ha の処理能力	全集落	200	350	農協 〃		
大型省エネハウス	2,000 m <sup>2</sup> 4箇所	全集落	17	30	農協江戸川園芸部			

3. 森林の整備その他林業の振興との関連

該当なし



## 第5 農業従事者の安定的な就業の促進計画

### 1. 農業従事者の安定的な就業の促進の目標

春日部市春日部地域は東京から35kmに位置するため、就業機会には恵まれている。

区分	第1種兼業農家 戸	第2種兼業農家 戸	計 戸	割合 %
恒常的勤務	78	994	1,072	72.2
自営兼業	11	347	358	24.2
主に出嫁ぎ	—	1	1	0.1
主に日雇・臨時雇	12	40	52	3.5
計	101	1,382	1,483	100

(注) 平成2年度数値

庄和地域の農業構造については、1戸当たり平均耕地面積が約1haと少ない上、首都圏40kmに位置し、ほぼ中央部を東西に東武野田線が走り交通条件に恵まれているため、恒常的勤務により兼業農家が多く、土地利用型農業を中心として農業の担い手不足が深刻化している。

経営規模		～0.5ha	～0.5ha	～3.0ha	～10.0ha	～10.1ha	計
現 状	専業	4	30	45	11	3	93
	1兼	35	61	126	—	—	222
	2兼	231	246	387	—	—	864
	認定 (個別)	—	—	—	7	—	7
	(組織)	—	—	—	6	—	6
	計	270	337	558	25	3	1,193
中 核 的 農 家	専業	—	10	31	11	3	55
	1兼	10	24	111	—	—	145
	2兼	20	28	46	—	—	94
	認定	—	—	—	7	—	7
	計	30	62	188	18	3	301

2. 農業従事者の安定的な就業の促進を図るための方策

庄和地域の現状で比較的大規模に営農している農家や作業を受託している農家を中心に、今後、拡大意欲がある農家を加えたものとし、目標となる経営指標を策定し地域の担い手として育成するとともに、認定農業者としての位置づけを図る。

(1) 現状と目標における中核的農家の経営類型別戸数

	経営類型	戸数	経営内容			
			経営規模		生産方式	
現状	主穀単一経営	6	水稻 3.0ha 小麦 0.5ha 0.1ha	トラクター30ps 1台 コンバイン3条刈 1台 田植機 1台		
	主穀+野菜経営	3	水稻 3.0ha 0.1ha	トラクター30ps 1台 コンバイン3条刈 1台 田植機 1台	ガラス温室 0.1ha	
目標	主穀+野菜経営	10	水稻 5.0ha 小麦 1.0ha そば 1.0ha なす 0.3ha	トラクター30ps 1台 コンバイン4条刈 1台 田植機 1台 ガラス温室 0.1ha		
	主穀+養魚経営	5	水稻 5.0ha 0.2ha	トラクター30ps 1台 コンバイン4条刈 1台 田植機 1台	養魚施設 0.2ha	

(2) 現状と目標における生産組織の活動状況

	名称	構成戸数	経営内容		
			経営規模	生産方式	備考
現状	—	—	—	—	
目標	—	5戸程度	水稻収穫 30ha 小麦収穫 15ha	作業受託	

3. 森林の整備その他林業の振興との関連

該当なし

## 第6 生活環境施設の整備計画

### 1. 生活環境施設の整備の目標

春日部地域農村の構成員の多様化、兼業化等の急速な進展に伴い、無秩序な開発、粗放的な農地利用、農業用排水路や河川の汚濁の進行がみられる。

又、農地の流動化や作業受託を円滑に推進するための前提となる地域の合意形成や共同行動などが促進される条件を整えることが一層重要になっている。地域農業の振興、農業構造の改善と活力ある美しく住みよい農村づくりを同時に実現していく必要がある。

集会施設、農村公園、農村広場等の整備に当たっては、農用地利用計画との整合を図るとともに、地域の個性を生かし、利便性のみならず、快適性、景観等にも十分配慮するものとする。

庄和地域の近年における農村部は、地域の一部や隣接市町村等の都市化、また農村内部における広域幹線道路の貫通内外の諸変化に見舞われ、一方では国民経済の中で農業の地位がますます低下したことと相まって、やもすれば地域社会の活力を失い、生活環境等の相対的な悪化を来しているが、農村社会はこれまでのように時代の潮流に押し流され、あるいは取り残されるままであってはならないものである。農村は農村の良さを充分に残しつつも、いくつかの面で時代の変化に対応できる強い体質を身につけなければならない。

したがって、本計画では、整備の目標を地区住民相互や、農村部住民と都市部住民との交流の図れる楽しい農村づくりとする。

### 2. 生活環境施設の整備計画

	施設の種類	位置及び規模	対 函 番 号	備 考
春日部地域	—	—	—	—
庄和地域	農村計画	3箇所 3000 m <sup>2</sup>	1	

### 3. 森林の整備その他林業の振興との関連

該当なし

### 4. その他の施設の整備に係る事業との関連

該当なし

地区記号 区域記号	区域の範囲	除外する土地	備考
A - 1	<p>県道野田岩槻線, 松伏町との境界線, 中川, 市街化区域との境界線, 中川, 市街化区域との境界線, 市道8-151号線及び古利根川を順次結んで囲まれた区域</p>	<p>県道野田岩槻線, 県道春日部松伏線, 市道8-282号線, 市道2-16号線, 市道8-302号線, 市道8-303号線, 市道8-305号線, 市道8-298号線, 県道春日部松伏線, 国道4号バイパス, 市道8-321号線, 市街化区域との境界線, 中川, 市街化区域との境界線, 市道8-151号線及び古利根川を結んで囲まれた地域</p> <p>都市計画法第34条第9号による既存権利届により除外する土地  赤沼字讃岐川戸 1143-3  赤沼字出口 1142-3, 1142-4, 1142-5</p> <p>農振法により除外する土地  赤沼字讃岐川戸 1152-1 (S58.9.28), 1152-2 (S58.9.28), 1157, 1165, 1174, 1181-1, 1209-1 (H16.7.1), 1209-2 (H16.7.1)</p> <p>赤沼字出口 1215-1の一部(H4.3.19), 1215-2, 1217, 1225-1 (S58.9.28), 1226-1 (S58.9.28), 1228の一部(S63.5.11), 1238の一部(H3.6.20), 1240-1の一部(688㎡のうち375㎡H21.11.30), 1261の一部(S56.6.2), 1261の一部(S56.6.2), 1267, 1269</p> <p>赤沼字浦道 1456の一部(H6.11.7), 1459の一部(H18.7.26), 1460の一部(H2.10.18), 1462 (S61.4.18), 1464-1 (S61.4.18), 1464-2 (S61.4.18), 1465の一部(767㎡のうち500㎡R6.6.21), 1555-2 (S60.9.11), 1562 (S63.10.1), 1562-1 (H21.6.11), 1562-2 (H21.6.11), 1563 (S63.10.1), 1564-1, 1564-2 (S60.3.19), 1567-1 (S60.3.19), 1568の一部(H3.2.20), 1569-1の一部(S60.3.19), 1571 (H2.10.18), 1574 (S62.2.7), 1577, 1578-1の一部(758㎡のうち499㎡H24.7.20), 1583 (S63.10.1), 1594, 1596, 1604の一部(S63.2.16), 1608-1 (H21.11.30), 1614-1 (H9.4.30), 1615-1 (H17.11.2), 1615-2 (H17.11.2), 1617-1 (S63.10.1), 1618の一部(H12.8.11), 1618-1 (H17.11.2), 1619-1 (H11.5.11), 1619-2 (H8.3.26), 1619-3 (H8.3.26), 1619-4 (H8.3.26), 1622の一部(1,583㎡のうち741㎡H28.1.25), 1644-2, 1649 (S61.4.18), 1650-1 (S61.4.18), 1650-2の一部(S61.4.18), 1654-2の一部(H1.1.18), 1668-3 (H27.1.28), 1669 (S58.11.29), 1682-1 (当初除外・H9.9.3決裁), 1683-2 (H19.12.25), 1687 (H20.11.28), 1688 (H20.11.28), 1689 (H21.11.30)</p> <p>赤沼字内谷 1724 (H9.7.24), 1736 (H6.11.7), 1737 (H6.11.7), 1738 (H6.11.7), 1739 (H6.11.7), 1740 (H6.11.7), 1741 (H6.11.7), 1742 (H6.11.7), 1743, 1745, 1747, 1752 (H6.11.7), 1753 (H6.11.7), 1754 (H6.11.7), 1755 (H6.11.7), 1765 (H7.10.3), 1822の一部(H6.5.27)</p> <p>銚子口字中道下 1333 (H18.3.20), 1339の一部(H11.5.11), 1352 (H21.11.30), 1353 (H21.11.30)</p>	<p>農用地区域面積 34.64ha</p> <p style="text-align: center;">〔 除外面積 〕 887.00 ㎡</p> <p style="text-align: center;">〔 除外面積 〕 47,888.45 ㎡</p>

地区記号 区域記号	区域の範囲	除外する土地	備考
A - 2	<p>県道野田岩槻線, 松伏町との境界線及び古利根川を順次結んで囲まれた地域</p>	<p>県道野田岩槻線, 松伏町との境界線, 市道 8-252 号線, 市道 8-250 号線及び古利根川を順次結んで囲まれた地域</p> <p>農振法により除外する土地</p> <p>赤沼字立野 1 2 6 (S56.6.2), 1 3 1 の一部 (H8.3.26), 1 3 8 の一部 (H2.10.18), 1 4 0 (H2.10.18), 1 5 2 (S60.3.19), 1 6 4 (H4.8.6), 1 7 7-1 の一部 (H8.12.9), 1 7 7-1 の一部 (H8.12.9), 1 7 7 の一部 (H6.1.17), 1 7 7 の一部 (H6.1.17), 1 7 7 の一部 (H6.1.17), 1 9 0-3 (S61.9.4), 1 9 9</p> <p>赤沼字堤内 9 6 2 (H4.10.13), 9 6 3 (H4.10.13), 9 7 3-1 (S60.3.19), 9 7 3-2 (S60.3.19), 9 7 5 (H1.5.1), 1 0 2 1-1 の一部 (S58.6.8), 1 0 2 1-6 (S62.2.7), 1 0 2 1-9 (S62.2.7), 1 0 2 3-1 (H6.1.17), 1 0 2 3-2 (H6.1.17), 1 0 2 3-3 (H6.1.17), 1 0 2 6 の一部 (S59.4.10), 1 0 5 3-2 (H4.10.13), 1 1 1 8-1 (S58.1.18)</p>	<p>農用区域面積 13.90 ha</p> <p style="text-align: right;">〔 除外面積 〕 12,453.85 m<sup>2</sup></p>

地区記号 区域記号	区域の範囲	除外する土地	備考
B - 1	中川, 杉戸町との境界線, 市街化区域との境界線, 杉戸町との境界線, 市道2-6号線, 市街化区域との境界線, 古利根川、市道7-484号線及び市街化区域との境界線を順次結んで囲まれた地域	<p>市道7-127号線, 八丁目新田前用水路, 新堀用水路, 市道7-140号線, 市道7-162号線, 市道7-178号線, 市道7-381号線, 市道7-382号線, 国道16号バイパス, 中川, 市街化区域との境界線, 市道7-484号線, 古利根川及び市街化区域との境界線を順次結んで囲まれた地域</p> <p>都市計画法第34条第9号による既存権利届出により除外する土地</p> <p>不動院野字久太郎 1556, 1604-1, 1604-2, 1605, 1606, 1608</p> <p>不動院野字掃部 1171</p> <p>不動院野字善兵エ 1029, 1655-1, 1656-1</p> <p>不動院野字次郎右エ門 2798-1, 2844-1, 2871-5, 2886-1</p> <p>小淵字山下 655-1, 655-3, 658-2, 665-1, 667-2, 673-2, 673-3, 778-1, 778-2, 778-3, 779-2, 780-2, 781-3, 782-3, 865-5, 865-11, 865-12, 865-13, 865-14, 865-15, 867-1, 867-4, 867-5, 867-6, 867-7, 867-8, 867-9, 867-10, 868-1, 868-6, 868-7, 868-9, 868-10, 868-11, 868-12, 868-13, 868-14, 962-1, 962-2, 963-1, 963-2, 980-2, 980-3, 1021-1, 1021-6, 外3</p> <p>小淵字内田 649-1,</p> <p>八丁目字新田 734-4, 1103, 1881-3</p> <p>八丁目字樋籠 1162-1, 1162-3, 1163-1・1164-1・1164-2(本換地1157), 1163-2, 1593-1(本換地1247), 1594-1(本換地1246-1)</p> <p>八丁目字柳原 665-2, 外39</p>	農用地区域面 291.34ha

〔 除外面積 〕  
43,362.00 m<sup>2</sup>

地区記号 区域記号	区域の範囲	除外する土地	備考
B - 1		<p>農振法により除外する土地</p> <p>不動院野字嘉右エ門東 ※昭和62年9月19日完了の幸松圃場整備区域内第二換地区については、旧地番による表記である。 2218-1(本換地1331), 2239(本換地1355), 2247-1(本換地1311-1の一部), 2249-1(本換地1318), 2250-1(本換地1320), 2251(本換地1315-1), 2280(本換地1361), 2281(本換地1367) ※以降の表記については、現地番である。 1348の一部(H1.10.4)</p> <p>不動院野字嘉右エ門西 ※昭和60年3月20日完了の幸松圃場整備区域内第一換地区については、旧地番による表記である。 ※以降の表記については、現地番である。 2496-1(H7.10.3), 2497-8(H7.10.3), 2534-1(H2.10.18), 2534-3(H9.12.18), 2534-9(H9.12.18), 2553-1(H2.10.18), 2566-4(S54.10.23), 2567-1(S54.10.23), 2568-2(S54.10.23), 2598-2(S54.10.23), 2599-1(S54.10.23), 2600-3(S54.10.23)</p> <p>不動院野字四郎右エ門 ※昭和62年9月19日完了の幸松圃場整備区域内第二換地区については、旧地番による表記である。 383・384-1(本換地168)(S53.3.22), 387-1の一部(本換地153の一部)(S56.6.2), 462-2(本換地121の一部)(S54.10.23), 463-4(本換地132の一部)(S54.10.23), 465-4(本換地126)(S54.10.23), 491-1・491-2・492-1(本換地137)(S54.10.23), 493-1(本換地147-1の一部)(S54.10.23), 493-4(本換地138の一部)(S54.10.23) ※以降の表記については、現地番である。 131-2(H4.8.6), 133-2(H4.8.6), 157(当初除外H29.12.20決裁)165(H16.5.7), 182の一部(H2.10.18), 183(H2.10.18)</p> <p>不動院野字久太郎 ※昭和62年9月19日完了の幸松圃場整備区域内第二換地区については、旧地番による表記である。 1228-1(本換地801)(S59.10.4), 1228-2(本換地813), 1229(本換地933), 1230(本換地814), 1231(本換地815), 1245-1(本換地792)(S51.6.11), 1245-2(本換地798の一部)(S51.6.11), 1245-3(本換地794)(S51.6.11), 1246-1(本換地799)(S51.6.11), 1246-3(本換地795)(S51.6.11), 1247-1(本換地791)(S51.6.11), 1376(本換地521), 1391(本換地500の一部), 1441-1(本換地849の一部), 1441-2(本換地850), 1446-1(本換地834)(S59.7.2), 1448-1(本換地803)(S59.7.2), 1458(本換地793)(S59.7.2), 1459(本換地802)(S59.7.2), 1468(本換地860の一部), 1470-1(本換地858), 1475(本換地862の一部), 1512-4(本換地882の一部)(S51.6.11), 1558-1(本換地911)(S61.4.18), 1582-3(本換地910)(S53.3.22), 1584-2・1586-5(本換地914の一部)(S53.3.22), 1614-1・1615(本換地946) ※以降の表記については、現地番である。 786の一部(H14.5.22), 805-2, 847の一部(H1.1.18), 903-4(H10.8.13), 903-5の一部(H10.8.13), 940(H19.6.27), 941の一部(1,343㎡のうち990㎡H27.6.29), 941-2(H29.8.8), 942(H19.6.27), 943(H19.6.27), 1582-4, 1609(H19.6.27), 1625, 1626, 1627, 1628, 1629-1, 1640(H19.6.27), 1642-1(H19.6.27), 1644-1, 1646, 1648-3</p>	

地区記号 区域記号	区域の範囲	除外する土地	備考
B - 1		<p>不動院野字修理 ※昭和62年9月19日完了の幸松圃場整備区域内第二換地区については、旧地番による表記である。</p> <p>771-1(本換地543), 877(本換地626), 888(本換地547)(S54.10.23), 890-1(本換地622), 891の一部・894の一部(本換地623の一部)(S56.3.23), 895(本換地616)(S54.10.23), 896-2(本換地612の一部)(S54.10.23), 913(本換地656)(S58.1.18), 966の一部(702の一部)(S56.6.2), 967-1の一部(712の一部)(S56.6.2), 1164-2(本換地574の一部・561㎡のうち450㎡)(S56.10.19), 1189(本換地575)(S56.10.19)</p> <p>※以降の表記については、現地番である。 496-2(H13.3.22), 496-4(H18.3.20), 521(H20.11.28), 522(H20.11.28), 523(H20.11.28), 529(H20.11.28), 542(H20.11.28) 548-1の一部(H10.10.22), 616(当初除外・H19.5.7 決裁), 642の一部(2,001㎡のうち1,000㎡ H25.7.26), 643(H19.6.27), 644(H19.6.27), 645(H19.6.27), 646(H19.6.27), 647-1(H23.5.25), 647-5(H19.6.27), 700(H16.7.1)</p> <p>不動院野字茂兵エ ※昭和62年9月19日完了の幸松圃場整備区域内第二換地区については、旧地番による表記である。</p> <p>516-1・517・518(本換地415)(S54.10.23), 754-1(本換地495)(S53.10.31)</p> <p>※以降の表記については、現地番である。 364(H16.5.7), 450(H1.10.4), 451の一部(H1.1.18), 451-1(H1.10.4)</p> <p>不動院野字掃部 ※昭和62年9月19日完了の幸松圃場整備区域内第二換地区については、旧地番による表記である。</p> <p>1929(本換地1115), 2032・2037・2038(本換地1171-1), 2033-2(本換地1169), 2040(本換地字長右エ門1428の一部), 2133-2(本換地1251)(S56.7.11), 2134・2135・2136-1(本換地1263), 2137-4(本換地1236の一部)(S56.7.11)</p> <p>※以降の表記については、現地番である。 1112(H16.5.7), 1113-1(H16.5.7), 1113-2(H16.5.7), 1114-1(H16.5.7), 1114-2(当初除外 H16.5.7 決裁), 1114-3(H16.5.7), 1115(H16.5.7), 1118-2, 1144-2(当初除外 H23.7.27 決裁), 1168の一部(H10.5.11), 1207(当初除外・H22.1.13 決裁), 1276-1の一部(H4.3.19), 1276-1の一部(H5.8.26), 1283-1の一部(1,936㎡のうち500㎡ H21.6.11), 1304の一部, 1304の一部(H9.7.24), 1305の一部,</p> <p>不動院野字次郎右エ門 ※昭和60年3月20日完了の幸松圃場整備区域内第一換地区については、旧地番による表記である。</p> <p>2668(本換地3057-3・3058-1), 2673(本換地字嘉右エ門西3051-1), 2674-3・2675-1(本換地3071)(S56.3.23), 2675-7(本換地3070)(S54.9.19), 2680(本換地3072)</p> <p>※以降の表記については、現地番である。 2662-1の一部(H4.10.13), 2662-1(H6.1.17), 2738-1(H4.8.6), 2738-2(H5.8.26), 2738-3(H25.12.4), 2739-1(H5.8.26), 2750-1(H4.8.6), 2752-1(H4.8.6), 2753-1(H25.12.4), 2754-1の一部(120㎡のうち6.08㎡ H23.5.24), 2754-4の一部(181㎡のうち6.94㎡ H23.5.24), 2755(H4.8.6), 2756-1(H25.12.4), 2757(H4.8.6), 2758(H4.8.6), 2784-1(H19.1.16), 2784-2の一部(699㎡のうち231㎡、H19.1.16), 2784-3の一部(152㎡のうち98㎡、H19.1.16) 2786-1の一部(S61.9.4), 2790, 2791, 2792, 2795-3(H10.10.22), 2801-1(H19.12.25), 2828(H19.12.25), 2831-2, 2855(S62.11.6), 2856(S62.11.6), 2856-3(H4.8.6),</p>	



地区記号 区域記号	区域の範囲	除外する土地	備考
B - 1		<p>2856-4 (H4.8.6), 2867 (H4.8.6), 2868-1 (H4.8.6), 2869, 2870-1, 2871-1, 2871-6 (H10.5.11), 2871-7 (H10.5.11), 2872, 2873, 2874, 2875-1, 2875-2, 2876-1, 2876-2, 2877-1, 2877-2, 2878, 2879, 2880, 2881, 2883-1, 2883-3, 2884, 2885-1, 2887, 2888, 2889-1, 2891, 2892-1, 3057-1の一部(H1.5.1), 3073 (H6.11.7), 3075 (H6.11.7), 3093-2 (S63.2.16), 3094 (H6.11.7), 3096 (H6.11.7), 3118 (H6.11.7), 3119 (H6.11.7), 3129 (H6.11.7)</p> <p>不動院野字両 ※昭和62年9月19日完了の幸松圃場整備区域内第二換地区については、旧地番による表記である。 21 (本換地29), 22 (本換地28の一部), 143の一部・144の一部(本換地65), 145 (本換地字修理686の一部), 184の一部・188 (本換地105の一部) (S50.10.27)</p> <p>※以降の表記については、現地番である。 8-1 (H10.10.22), 13 (H10.10.22), 14 (H10.10.22), 23 (当初除外・H24.8.2 決裁), 39の一部(2,202㎡のうち14.7㎡ H26.6.26), 40の一部(2,370㎡のうち185.36㎡ H26.6.26), 76 (H10.8.13), 212, 213-3 (S53.3.22), 213-4 (S53.3.22), 214の一部(H3.2.20), 214, 215, 216 (H3.2.20), 217 (H3.2.20), 219 (H3.2.20), 222の一部(H8.8.30), 275-2 (H19.1.16), 276-2 (H19.1.16)</p> <p>不動院野字善兵エ ※昭和62年9月19日完了の幸松圃場整備区域内第二換地区については、旧地番による表記である。 1669 (本換地961), 1670 (本換地958), 1674 (本換地960), 1784 (本換地1010) (S60.5.23), 1860-2 (本換地1052) (S54.10.23), 1862-2 (本換地1051) (S54.10.23), 1874-1の一部(本換地1048の一部) (S56.6.2), 1875-1 (本換地1033), 1875-2 (本換地1045), 1875-5・1876-6 (本換地1046の一部) (S53.3.22), 1876-1 (本換地1027), 1882-1 (本換地1040) (S60.5.23), 1883-1 (本換地1039) (S60.5.23), 1886 (本換地1041), 1891 (本換地1035), 1892 (本換地1105)</p> <p>※以降の表記については、現地番である。 957-2 (当初除外・旧地番1673の一部), 981-2 (H6.6.29), 982 (H6.6.29), 990, 998, 1003の一部(H14.3.29), 1004 (H14.3.29), 1006の一部(H14.3.29), 1007の一部(H1.5.1), 1007-1 (H5.5.14), 1008 (H14.3.29), 1009の一部(H14.3.29), 1031 (H4.10.13), 1038の一部(H3.6.20), 1041の一部(H3.6.20), 1060の一部(H3.2.20), 1062の一部(H3.2.20), 1659-1 (S51.12.6)</p> <p>不動院野字長右エ門 ※昭和62年9月19日完了の幸松圃場整備区域内第二換地区については、旧地番による表記である。 2424 (本換地1418の一部) (S56.6.2), 2403の内・2404の内・2405の内(本換地1433-1) (S54.9.19), 2465-3 (本換地1451) (S52.1.12), 2465-4 (S52.1.12), 2419-1 (本換地1456の一部)</p> <p>※以降の表記については、現地番である。</p>	

地区記号 区域記号	区域の範囲	除外する土地	備考
B - 1		<p>小淵字内田 595-1 (H15.3.4), 598, 600-1(R2.8.5), 600-3 (R1.6.7), 601-1 (R1.6.7), 607-6 (S54.10.23), 618-1の一部 (791㎡のうち330㎡H24.1.10), 625-1の一部(H7.3.20), 625-2の一部(H7.3.20), 635-1の一部(936㎡のうち32㎡H20.5.30), 636-1(H25.7.26), 640-1 (H14.12.22), 642-1の一部(H7.3.20), 642-1の一部(H7.3.20), 652-1の一部(H3.2.20), 653, 675-1 (H11.5.11), 685-1の一部(794㎡のうち323㎡H27.6.29), 688-1 (H22.5.7), 689-1 (H22.5.7), 710-1の一部(H4.8.6), 710-1 (H26.6.26), 711-1 (H20.11.28), 713-1 (S60.3.19), 714-1 (S60.3.19), 776-1 (H8.3.26), 777-1 (H8.3.26), 783-1の一部(1,137㎡のうち568.5㎡H20.5.30), 783-1の一部(1,137㎡のうち568.5㎡H20.5.30), 784の一部(991㎡のうち495.5㎡H20.5.30), 784の一部(991㎡のうち495.5㎡H20.5.30), 785の一部(991㎡のうち495.5㎡H20.5.30), 785の一部(991㎡のうち495.5㎡H20.5.30), 805-1 (H6.1.17), 805-2 (H6.1.17), 805-3 (H6.1.17), 806-1 (H6.1.17), 806-2 (H6.1.17), 806-3 (S55.2.7), 806-5 (H6.1.17)</p>	
地区記号 区域記号	区域の範囲	除外する土地	備考

小淵字山下 809-3 (S54.10.23), 809-4 (S54.10.23), 810-3 (S54.10.23), 810-5 (S54.10.23), 811-1 (H2.2.16), 812-1 (H2.2.16), 812-2 (H2.2.16), 813-1 (H10.10.22), 813-2 (H10.10.22), 814-1 (H10.10.22), 817-1 (H7.5.24), 817-2 (H7.5.24), 817-3 (H7.5.24), 818-1 (H7.5.24), 823-3, 828-1, 841-1の一部(948㎡のうち300㎡H19.6.27), 841-1の一部(948㎡のうち648㎡H19.6.27), 841-2 (H20.11.28), 844-1の一部(H6.11.7), 843-1の一部(281㎡のうち204㎡R3.4.27), 843-2の一部(669㎡のうち616㎡R3.4.27), 844-5 (R3.4.27), 845-1の一部(H6.11.7), 844-1の一部(457㎡のうち280㎡R2.1.17), 845-1 (R2.1.17), 847-2, 858, 868-5 (H9.4.30), 869-1 (938㎡のうち302.99㎡H30.9.25), 869-5 (R2.8.5), 869-6 (R3.10.21), 872-1, 873-1, 877-1, 879-1, 880-1の一部・880-4の一部(818.61㎡のうち400㎡H25.2.12), 880-1 (H26.6.26), 882-1の一部(372㎡のうち256㎡H22.5.7), 882-2の一部(560㎡のうち244㎡H22.5.7), 886-1の一部(935㎡のうち310㎡H24.7.20), 887-1 (H27.6.29), 888-1 (H29.4.3), 888-2 (H29.4.3), 888-5 (H29.4.3), 891-1 (S54.10.23), 892-1 (S54.10.23), 893-3 (S54.10.23), 898-6 (H6.1.17), 900-1 (H6.5.27), 901-1 (H6.5.27), 902-1 (H6.5.27), 903-1 (H6.5.27), 904-1 (H7.5.24), 904-5 (H2.2.16), 905-1 (S54.12.25), 906-1 (S54.12.25), 907-1 (S54.12.25), 908-1 (S54.12.25), 909-1 (S54.12.25), 910-1 (S54.12.25), 911-1 (S54.12.25), 912-1 (S55.2.7), 912-2 (S55.2.7), 912-7 (S55.2.7), 913-1 (S59.4.10), 913-3 (S59.4.10), 913-4 (S59.4.10), 914-1 (S56.10.19), 914-4 (S60.9.11), 914-5 (H6.5.27), 914-6 (S60.9.11), 914-7 (S60.9.11), 915-1の一部(H17.11.2), 915-3の一部(396㎡のうち320㎡H30.9.25), 915-5 (R5.1.13), 916-1の一部(H17.11.2), 916-4 (R5.1.13), 919-1 (H20.5.30), 920の一部(S57.9.7), 920-1の一部(624㎡のうち380㎡H21.11.30), 921-1 (H13.9.5), 921-2, 921-3, 921-4, 922-1 (S54.12.25), 923-1 (S54.12.25), 923-2 (S54.12.25), 924-1 (S54.12.25), 925-1 (S54.12.25), 925-2 (S54.12.25), 926-1 (S54.12.25), 926-2 (S54.12.25), 949-1 (S54.12.25), 949-2 (S54.12.25), 950-1 (S54.12.25), 950-2 (S54.12.25), 951-1 (H24.1.10), 951-2 (H22.5.7), 951-7 (H22.5.7), 952-1 (H21.6.11), 952-2 (H21.6.11), 953-1 (R2.1.17), 953-4 (R3.10.21), 953-5 (R3.10.21), 953-6の一部(88㎡のうち49㎡R3.10.21), 953-7の一部(238㎡のうち121㎡R3.10.21), 955-1の一部・955-2の一部(954.61㎡のうち301㎡)(H29.8.8), 955-4 (H30.9.25), 955-5 (H30.9.25), 955-6 (H30.9.25), 955-7 (H30.9.25), 958-1 (R2.1.17), 958-2 (R2.1.17), 964-1 (S61.4.18), 965-1 (H29.4.3), 965-2 (H29.4.3), 966-1 (H29.4.3), 966-2 (H29.4.3), 967-1 (H29.4.3), 967-2 (H29.4.3), 968-1 (R3.4.27), 968-2 (R3.4.27), 969-1 (R3.4.27), 969-2 (R3.4.27), 972-1 (S54.12.25), 973 (S54.12.25), 974 (S54.12.25), 975-1 (S54.12.25), 975-2 (S54.12.25), 976-1 (S54.12.25), 976-2 (S54.12.25), 976-5 (S54.12.25), 977 (S54.12.25), 978-1 (S54.12.25), 978-2 (S54.12.25), 979-3 (H2.2.16), 979-4 (H21.6.11), 979-5 (H21.6.11), 979-6 (H24.1.10), 980-1 (H10.5.11), 989, 990, 1004-1 (H28.1.25), 1004-2 (H17.4.8), 1004-8 (H17.4.8), 1004-9 (H17.4.8), 1005-1の一部(926㎡のうち190㎡H28.1.25), 1005-1の一部(1,663㎡のうち370㎡R2.8.5), 1005-1の一部(1,295㎡のうち346㎡R5.1.13), 1005-1の一部(1,295㎡のうち301㎡R5.1.13), 1005-1の一部(1,295㎡のうち300.96㎡R5.1.13), 1007 (S54.12.25), 1008 (S54.12.25), 1009 (S54.12.25), 1011 (S54.12.25), 1013 (S54.12.25), 1014 (S54.12.25), 1015-1 (S54.12.25), 1016-1の一部(H4.8.6), 1016-1 (H25.7.26), 1017-1 (H25.12.4), 1019-1 (H7.10.3), 1020-1の一部(H6.11.7), 1020-1 (H7.10.3), 1021-1 (H7.10.3), 1885

地区記号 区域記号	区域の範囲	除外する土地	備考
B - 1		<p>八丁目字新田 ※昭和62年9月19日完了の幸松圃場整備区域内第二換地区については、旧地番による表記である。</p> <p>1084(本換地921の一部), 1085・1091-1・1091-3(本換地919の一部)</p> <p>※以降の表記については、現地番である。 729-1(H27.1.28), 729-5, 729-6(H16.5.7), 729-7(S53.3.22), 730-1(H27.1.28), 748-1の一部(650㎡のうち397.82㎡H22.11.26), 748-1(H27.1.28), 748-3の一部(76㎡のうち74.23㎡H22.11.26), 748-4の一部(495㎡のうち455.92㎡H22.11.26), 749-3(S55.9.4), 750-1(H6.5.27), 750-2(H6.5.27), 750-3(H6.5.27), 750-5(H9.7.24), 751-1(H6.5.27), 751-2(H6.5.27), 751-3(H6.5.27), 752-1(H6.5.27), 752-1(H9.7.24), 755-1(H27.1.28), 756の一部(608㎡のうち470㎡H27.1.28), 759の一部(733㎡のうち570㎡H27.1.28), 761-1の一部(H13.7.19), 761-2(H13.7.19), 761-3(H13.7.19), 772-3(S56.3.23), 772-4(S53.3.22), 773の一部(S53.3.22), 773-3(S56.3.23), 774(S53.3.22), 775(S53.3.22), 776(S53.3.22), 777(S53.3.22), 778(S53.3.22), 779(S53.3.22), 780(S53.3.22), 781-1(H28.1.25), 781-2(H28.1.25), 781-3の一部(S53.3.22), 781-3(H28.1.25), 781-4(S53.3.22), 781-5(S53.3.22), 782-1(H28.1.25), 782-2(S53.3.22), 783-3(S53.3.22), 784-1(H28.1.25), 784-2の一部(S53.3.22), 784-3(S57.9.7), 784-9(H28.1.25), 784-10の一部(S53.3.22), 784-10(H28.1.25), 784-12(S57.9.7), 784-13(S57.9.7), 784-16(S57.9.7), 784-17(S57.9.7), 787の一部(S53.3.22), 788の一部(S53.3.22), 791-1の一部(S53.3.22), 792-1の一部(S53.3.22), 794の一部(S53.3.22), 795(S53.3.22), 796(S53.3.22), 797(S53.3.22), 798(S53.3.22), 800(S53.3.22), 801-1(S53.3.22), 803(S53.3.22), 804(S53.3.22), 805(S53.3.22), 806(S53.3.22), 807の一部(S53.3.22), 807-1(S59.10.4), 808の一部(S53.3.22), 808-1(S59.10.4), 808-3(S59.10.4), 809-1(S53.3.22), 809-2の一部(S53.3.22), 810(S59.10.4), 811-1(S59.10.4), 812-1(S59.10.4), 813-1(S59.10.4), 814-1(S59.10.4), 814-3(S59.10.4), 815-3(S59.10.4), 816-2(S59.10.4), 817-2(S59.10.4), 818-2(S59.10.4), 819の一部(S53.3.22), 819-3(S59.10.4), 820(S53.3.22), 821の一部(S53.3.22), 822-2の一部(S53.3.22), 822-3(S53.3.22), 823-2の一部(S53.3.22), 823-3の一部(S53.3.22), 839-1(H30.9.25), 840-1(H14.5.22), 863-1の一部(H9.4.30), 894, 895, 896, 897, 902(H12.4.25), 903(H12.4.25), 908(H20.11.28), 909(H20.11.28), 948-3(S59.10.4), 949-1(S59.10.4), 949-5(S59.10.4), 950(S59.10.4), 951-1(S59.10.4), 952-1(S59.10.4), 952-2(S59.10.4), 953-1(S59.10.4), 953-2(S59.10.4), 954(S59.10.4), 955-1(S59.10.4), 955-4(S59.10.4), 956-1(S59.10.4), 956-4(S59.10.4), 958-2(S59.10.4), 959-3(S59.10.4), 960-1(S59.10.4), 961-1(S59.10.4), 961-3(S59.10.4), 961-4(S59.10.4), 962(S59.10.4), 963(S59.10.4), 964(S59.10.4), 965(S59.10.4), 1031-2(S59.10.4), 1104-1(H12.4.25), 1104-3(H12.4.25), 1105-2(H12.4.25), 1105-3(H12.4.25), 1105-4(H12.4.25) 1111-1(H6.1.17), 1111-2(H2.10.18), 1112-1(H2.10.18), 1113(H6.1.17), 1114-1の一部(H4.8.6), 1114-5(H25.7.26), 1114-6(H25.7.26)</p>	

地区記号 区域記号	区域の範囲	除外する土地	備考
B - 1		<p>八丁目字樋籠 ※昭和62年9月19日完了の幸松圃場整備区域内第二換地区については、旧地番による表記である。</p> <p>1117-1・1187-1(本換地1135-1), 1118・1184-1(本換地樋籠字樋堀309-1), 1123(本換地1140-1・1142-1・1142-2), 1129-1, 1129-2(本換地1145-2), 1135-3(本換地1146-2)(S56.3.23), 1138-1(本換地1166-1の一部), 1145(本換地1152-1の一部・1164-2・1165-1の一部), 1146(本換地1161-1の一部・1164-1の一部・1165-1の一部), 1147(本換地1152-1の一部・1164-1・1165-1の一部), 1148(本換地1164-1の一部・1165-1の一部・1167-1の一部), 1155(本換地1163の一部), 1157・1158・1166(本換地1167-1の一部), 1159(本換地1161-1)(S59.10.4), 1160(本換地1160), 1167-1(1279-1の一部), 1168-1(本換地1176-1), 1168-1(本換地1176-1)(S58.1.18), 1168-3・1169-1(本換地1172の一部), 1170-1(本換地樋籠字樋堀369-2の一部), 1170-2(本換地1168-1の一部), 1178-1(本換地1173の一部), 1179-1(1173-1の一部), 1179-2・1214-1(本換地樋籠字樋堀366-2の一部), 1183-1・1183-2(本換地樋籠字樋堀368-3の一部), 1186-1(本換地1135-3), 1188-1・1188-2(本換地樋籠字柳原702の一部), 1189-1(本換地1189-1), 1190-1・1213-2(本換地1190-1), 1212(本換地1181-1の一部), 1215-1(本換地1124-1), 1215-2(本換地1124-2), 1249-3(本換地1179-1)(S50.10.27), 1229の一部(本換地樋籠字柳原808-1の一部)(S56.6.2), 1257-1(本換地1182の一部), 1418-1(本換地樋籠字柳原890-1), 1419(本換地1321・樋籠字向島1039-1), 1438(本換地樋籠字柳原897), 1449(本換地樋籠字柳原813-1), 1588-3(本換地1239)(S53.10.31), 1590-1(本換地1241), 1591-1(本換地1245), 1592-1(本換地1243), 1592-3(本換地1244), 1605(本換地1852の一部), 1605・1606(本換地1852)(S54.9.19), 1610-1(本換地1855-2), 1685・1686(本換地1357-1の一部・1375の一部), 1687(本換地1367の一部), 1778(本換地1444-1・1469)</p> <p>※以降の表記については、現地番である。 1120-1(H25.7.26), 1124-1(H25.7.26), 1125-1(H25.7.26), 1127-1(H25.7.26), 1136-3の一部(S60.9.11), 1139, 1146-1(H19.6.27), 1146-2, 1147-2, 1159(H23.5.24), 1166-1の一部(H3.2.20), 1168-1の一部(S62.11.6), 1168-1(H6.1.17), 1177-1の一部(H10.5.11), 1177-1の一部(H10.5.11), 1178-1の一部(H10.5.11), 1178-1の一部(H10.5.11), 1179-1の一部(H10.5.11), 1188-2(S63.10.1), 1219-1(H18.7.26)、1220-1(H18.7.26), 1221-1(H10.5.11), 1222-1(H10.5.11), 1224-1(H13.7.19), 1226(S63.10.1), 1237(H12.4.25), 1241(H21.11.30), 1256(H21.11.30), 1257-1(H5.8.26), 1258-1(H5.8.26), 1259-1(H5.8.26), 1299(H16.5.7), 1389-1(当初除外・H24.7.10 決裁), 1389-6(H25.7.26), 1389-7(当初除外・H24.7.10 決裁), 1391-1の一部(2,534㎡のうち2,278.42㎡ H22.11.26), 1392-1(H22.11.26), 1393-1(H22.11.26), 1394-1(H22.11.26), 1395-1(H1.10.4), 1397-1, 1430(当初除外・H25.6.27 決裁), 1434-4(H22.5.7), 1434-5(H22.5.7), 1441-2(H11.5.11), 1443-1の一部(2,936㎡の内477㎡、H18.3.20), 1443-1の一部(2,468㎡のうち500㎡、H19.1.16), 1444-1の一部(212㎡の内53㎡、H18.3.20), 1816-8(当初除外 H27.11.5 決裁), 1816-9(当初除外 H27.11.5 決裁)</p>	

地区記号 区域記号	区域の範囲	除外する土地	備考
B - 1		<p>樋籠字樋堀 ※昭和61年8月9日完了の幸松圃場整備区域内第三換地区については、旧地番による表記である。</p> <p>57-1・57-2(302-3の一部), 205の一部(本換地307-2)(S52.1.12), 222-1・223-1・293-1(318の一部), 320(本換地320-1・381-1の一部), 397-1(本換地367-2の一部), 397-2</p> <p>※以降の表記については、現地番である。 320-5(S62.5.6), 469-1(S52.1.12)</p> <p>樋籠字柳原 ※昭和61年8月9日完了の幸松圃場整備区域内第三換地区については、旧地番による表記である。</p> <p>663の一部(本換地701-1)(S52.1.12), 705(本換地905の一部・719-1の一部), 706(本換地720-1の一部), 715・716(本換地760-1), 712(本換地718-1・724-2の一部), 717(本換地786-1), 718(本換地785の一部・樋籠字樋堀372-2の一部), 718-1の一部(本換地758-2)(S52.1.12), 720(本換地716-1の一部), 721(本換地1001の一部), 722-1(本換地八丁目字樋籠1422-1), 724・725(本換地761-1の一部), 726・727・728・729・896・897・902(本換地775), 734-3・740-1・741-3・741-4・741-5・747-2(本換地993の一部), 738-3, 760-1(本換地936の一部)(S59.10.4), 801-1(本換地712-2), 809-1, 819(本換地999の一部), 850(本換地994の一部), 851・868-14・1021(本換地937の一部), 852(本換地970-2), 865-1(本換地新川字二番割296の一部), 868-2, 868-18(本換地972-1の一部), 868-13(本換地908の一部), 887-1・909(本換地786-2), 892(本換地785の一部), 893-1(本換地783)(S53.3.22), 900-1(本換地770), 900-2(本換地769), 901-1(本換地八丁目字樋籠1207の一部)912-1(本換地971-2の一部), 917-6(本換地新川字二番割254-1), 938-2・940-1(本換地961), 941-1(本換地962), 962(本換地800-2の一部), 965-1(本換地814-1), 965-2, 995・996・1001(本換地新川字二番割298の一部), 1023(本換地八丁目字樋籠1379-1), 1024(本換地八丁目字樋籠1321の一部)</p> <p>※以降の表記については、現地番である。 647-1, 649-1, 649-2, 712-2, 719-1, 723の一部, 740-1(H29.8.8), 741-1の一部(H3.2.20), 741-2(H29.8.8), 741-10(H4.10.13), 741-11(H10.8.21), 756-6(H10.8.21), 757-5(H10.8.21), 758-1の一部(H4.8.6), 758-1の一部(H11.11.24), 758-4(H10.8.21), 759-3(H10.8.21), 771-2(H10.8.21), 772(H4.3.19), 773-1(H17.11.2), 773-2(H10.8.21), 774-1(H17.11.2), 774-2(H10.8.21), 782-1(H25.7.26), 782-2(H10.8.21), 784-2(H10.8.21), 787-1(H25.7.26), 787-3(H14.3.29), 788-2(H14.3.29), 789-1(H14.3.29), 789-2(H14.3.29), 797の一部(H12.4.25), 803-1(H5.11.17), 804-1(H5.11.17), 805-1(H9.9.29), 806-1(H9.9.29), 808-1(H9.9.29), 810-1(H9.9.29), 812-1(H9.9.29), 905, 949-1(H5.11.17), 950-1(H5.11.17), 951-1(H5.11.17), 951-2(H5.11.17), 952-1(H5.11.17), 953-1(H5.11.17), 954-1(H5.6.29), 955-1(H5.6.29), 956-1(H5.11.17), 957-1(H5.11.17), 958(H5.11.17), 960-1(H6.4.8), 961(H6.4.8), 962(H6.4.8), 963(H5.11.17), 964(H5.11.17), 970-1(H9.9.29), 970-2(H9.9.29), 971-1(H9.9.29), 971-2(H9.9.29), 971-2, 972-1(H9.9.29), 972-2(H9.9.29), 976の一部(H3.6.20), 988, 995(H17.4.8)</p>	

地区記号 区域記号	区域の範囲	除外する土地	備考
B - 1		<p>樋籠字向島 ※昭和61年8月9日完了の幸松圃場整備区域内第三換地区については、旧地番による表記である。</p> <p>1053(本換地1157), 1106(本換地樋籠字柳原788-1)(S57.4.14), 1128(本換地1170-1の一部・1117・1118-3・1188-1), 1141(本換地1128-1), 1142-1(本換地1168-1の一部), 1143-2(本換地1169-1の一部), 1150-1(本換地1095), 1160の一部(本換地1139-1)(S61.4.18), 1163(本換地1139-2)(S61.4.18), 1165(本換地1092の一部), 1182-2(本換地八丁目字樋籠1279-1)</p> <p>※以降の表記については、現地番である。 1104-1の一部(581㎡のうち499.99㎡H25.7.26), 1109-1の一部(1,304㎡のうち687㎡H19.12.25), 1109-5の一部(616㎡のうち391㎡H22.5.7), 1110-1の一部(1,213㎡のうち108㎡H22.5.7), 1125-36の一部(121㎡のうち56㎡H19.12.25), 1129-1(H24.1.10), 1137-1(H10.10.22), 1147-3(S56.3.23), 1150-2(H9.7.24), 1155-1の一部(S63.2.16), 1156(H2.2.16), 1157の一部(H3.2.20), 1178-1(H3.6.20), 1178-3(H3.6.20)</p> <p>新川字二番割 ※昭和61年8月9日完了の幸松圃場整備区域内第三換地区については、旧地番による表記である。</p> <p>315・344-1(本換地261-1), 336(本換地243-1), 337(本換地258-1), 339(本換地257-1), 344-2・345(本換地246-1)</p> <p>※以降の表記については、現地番である。 249-1の一部(H7.3.20), 249-1の一部(H7.3.20), 251(H9.9.29), 253-1(H9.9.29), 254-1, 255-1(H9.9.29), 256-1(H9.9.29), 259-1(H9.9.29), 267-2(H9.9.29), 270(H9.9.29), 272(H5.11.17), 276-1</p>	<div style="text-align: center;"> <p>〔 除外面積 〕</p> <p>478,131.63㎡</p> </div>

地区記号 区域記号	区域の範囲	除外する土地	備考
C - 1	宮代町との境界線, 白岡町との境界線, さいたま市との境界線, 古隅田川, 市街化区域との境界線及び市道3-69号線を順次結んで囲まれた区域	<p>都市計画法第34条第9号による既存権利届出により除外する土地</p> <p>内牧字塚内 1530-1, 1530-2, 1792-4  内牧字山口 2489-1, 2489-2  内牧字坊荒匂 2750-1  内牧字立山 3043-4, 3043-7  内牧字下原新田 3645, 3649-2, 3649-6, 3652-6  内牧字中原新田 3497-3  内牧字高野 4203-1, 4203-2, 4203-13, 4223-15, 4376-24  内牧字竹ノ下 4376-5, 4376-23  内牧字三堂 4708-1, 4708-4</p> <p style="text-align: right;">〔 除外面積 〕 3,901.00 m<sup>2</sup></p> <p>農振法により除外する土地</p> <p>内牧字塚内 1379-3 (S58.11.29), 1379-4 (S58.11.29), 1380-5 (S58.11.29), 1388-2 (S53.10.31), 1389-2 (S58.11.29), 1390-2 (S58.11.29), 1391-2 (S53.10.31), 1392-2 (S53.10.31), 1393-3 (S53.10.31), 1394-1の一部 (S63.2.16), 1440-1 (H12.2.14), 1440-2 (H12.2.14), 1441 (H12.2.14), 1442 (H12.2.14), 1443 (H12.2.14), 1444 (H12.2.14), 1445 (H12.2.14), 1446 (H12.2.14), 1447 (H12.2.14), 1448の一部 (H12.2.14), 1450 (H5.8.26), 1451-1 (H5.8.26), 1451-2 (H5.8.26), 1452-1の一部 (S62.5.6), 1452-1 (H5.8.26), 1455, 1456-1 (S60.9.11), 1457-1の一部 (H9.12.18), 1461, 1475-1 (S53.3.22), 1475-3, 1489-2 (当初除外・H24.9.3 決裁), 1490-1 (当初除外・H24.9.3 決裁), 1491-3 (当初除外・H24.9.3 決裁), 1494-1 (当初除外・R1.12.12 決裁), 1519-1 (H8.3.26), 1519-2 (H8.3.26), 1558 (S62.9.4), 1571 (S62.9.4), 1572 (S62.9.4), 1593-1 (当初除外・H24.9.3 決裁), 1635-7の一部 (156 m<sup>2</sup>のうち 90 m<sup>2</sup> R1.6.7), 1635-7の一部 (156 m<sup>2</sup>のうち 65 m<sup>2</sup> R1.6.7), 1637, 1638, 1639, 1674-2の一部 (H2.2.16), 1675-2の一部 (462 m<sup>2</sup>のうち 42.44 m<sup>2</sup> R1.6.7), 1675-2 (R5.1.13), 1675-3の一部 (333 m<sup>2</sup>のうち 192.16 m<sup>2</sup> R1.6.7), 1675-3の一部 (333 m<sup>2</sup>のうち 86.01 m<sup>2</sup> R1.6.7), 1675-12 (R5.1.13), 1676-1の一部 (121 m<sup>2</sup>のうち 31.05 m<sup>2</sup> H30.9.25), 1676-1の一部 (121 m<sup>2</sup>のうち 29.29 m<sup>2</sup> R1.6.7), 1676-1の一部 (121 m<sup>2</sup>のうち 82.46 m<sup>2</sup> R1.6.7), 1676-2の一部 (151 m<sup>2</sup>のうち 59.50 m<sup>2</sup> R1.6.7), 1676-2の一部 (151 m<sup>2</sup>のうち 135.82 m<sup>2</sup> R1.6.7), 1676-10 (R5.1.13), 1687-2 (当初除外・H31.2.5 決裁), 1687-3 (当初除外・H31.2.5 決裁) 1696, 1700-2 (H16.5.7), 1708-1 (当初除外・H24.9.3 決裁), 1708-3 (当初除外・H24.9.3 決裁), 1709-3 (当初除外・H24.9.3 決裁), 1709-4 (当初除外・H24.9.3 決裁), 1719-3 (当初除外・H24.9.3 決裁), 1720-1 (当初除外・H24.9.3 決裁), 1724-1の一部 (525 m<sup>2</sup>のうち 202 m<sup>2</sup> R3.10.21), 1724-1 (R6.6.21), 1724-6 (R6.6.21), 1725-1の一部 (538 m<sup>2</sup>のうち 103 m<sup>2</sup> R3.10.21), 1725-1 (R6.6.21), 1727の一部 (H17.4.8), 1728の一部 (H17.4.8), 1742-1の一部 (841 m<sup>2</sup>のうち 478 m<sup>2</sup> R5.1.13), 1742-1の一部 (841 m<sup>2</sup>のうち 355 m<sup>2</sup> R5.1.13), 1765-1 (H2.10.18), 1766の一部 (S63.2.16)</p>	農用地区域面積 133.87ha



地区記号 区域記号	区域の範囲	除外する土地	備考
C - 1		<p>内牧字谷向 1814-1 (H4.10.13), 1814-1 (H9.4.30), 1815-1 (H4.10.13), 1816 (H28.1.25), 1817 (H28.1.25), 1818-1 (H4.10.13), 1818-1 (H6.11.7), 1818-3の一部(H4.10.13), 1818-3の一部(H4.10.13), 1819-1 (H4.10.13), 1820 (H4.10.13), 1822 (H28.1.25), 1823-1 (H28.1.25), 1824 (S63.10.1), 1829-1の一部(H17.9.7), 1829-1の一部(H17.9.7), 1830 (H17.9.7), 1834-1 (H20.5.30), 1835-1 (H20.5.30), 1836-1 (H20.5.30), 1837-1 (H20.5.30), 1838, 1871-1 (S53.3.22), 1884-2の一部(H6.5.27), 1897-1の一部(S60.3.19), 1897-1の一部(S60.3.19), 1912-1, 1924-1, 1924-5 (S63.2.16), 1925-1, 1931の一部(H6.5.27), 1933-1 (S58.9.28), 1936-1 (H20.5.30), 1979-1 (H24.7.20), 1980-3 (H24.7.20), 1981-1の一部 (H24.7.20), 2040-1 (H18.3.20), 2040-2 (H18.3.20), 2041-1 (H18.3.20), 2042-1 (H18.3.20), 2043-1 (H18.3.20), 2044-1 (H28.1.25), 2045-1 (H13.3.22), 2045-3 (H13.3.22), 2046-1 (H17.4.8), 2047-1 (H17.11.2), 2048 (H17.11.2), 2049 (H17.11.2), 2050 (H17.11.2), 2051-1 (H17.11.2), 2051-2 (H17.11.2), 2052-1 (H17.11.2), 2052-2 (H17.11.2), 2053-1 (H17.11.2), 2053-2 (H17.11.2), 2062-1 (S63.10.1), 2062-2 (H5.5.14), 2063 (S63.10.1), 2066 (R5.1.13), 2068 (S63.10.1), 2069 (S63.10.1), 2070 (S63.10.1), 2071 (S63.10.1), 2072 (S63.10.1), 2073 (S63.10.1), 2074 (S63.10.1), 2075 (S63.10.1), 2076 (S63.10.1), 2077 (S63.10.1), 2078 (S63.10.1), 2079 (H28.1.25), 2080 (H28.1.25), 2081-1 (S63.10.1), 2081-2 (H5.5.14), 2082-1 (S63.10.1), 2082-2 (H5.5.14), 2083 (H28.1.25), 2084 (H28.1.25), 2085 (H3.6.20), 2087 (H3.6.20), 2088 (H28.1.25), 2089 (H3.6.20)</p> <p>内牧字戸崎 2152-5 (H17.11.2), 2167-1 (H17.11.2), 2173, 2174, 2181-7 (H15.3.4), 2182-1 (H17.11.2), 2182-3 (H15.3.4), 2183-1 (H15.3.4), 2184-3 (H15.3.4), 2185-2 (H15.3.4), 2186-3 (H15.3.4), 2188-2 (H15.3.4), 2189-2 (H15.3.4), 2190-2 (H15.3.4), 2200-8 (H25.2.12), 2203-4 (H4.8.6), 2204-1, 2288-2</p> <p>内牧字山口 2305-3, 2306, 2310-2 (H4.10.13), 2312の一部(598㎡のうち430㎡H26.6.26), 2346, 2347-1の一部(750㎡のうち205.97㎡H20.11.28), 2347-9 (S53.3.22), 2352-1, 2355の一部(H4.8.6), 2363-1 (H7.10.3), 2369 (S60.3.19), 2370-4 (H13.3.22), 2390-1 (H13.3.22), 2399-2の一部(H7.3.20), 2400-1の一部(H4.10.13), 2412-1 (H23.5.24), 2413-1 (H23.5.24), 2413-6 (H27.1.28), 2413-8 (H27.1.28), 2414-1, 2415-5 (S53.3.22), 2415-6 (S53.3.22), 2415-7 (S53.3.22), 2415-8 (S53.3.22), 2416-1 (S53.3.22), 2416-2 (S53.3.22), 2417-1 (S53.3.22), 2417-2 (S53.3.22), 2417-3 (S53.3.22), 2417-4 (S53.3.22), 2417-5 (S53.3.22), 2418-7 (S53.3.22), 2418-8 (S53.3.22), 2419-4 (S53.3.22), 2420-1 (S53.3.22), 2420-2 (S53.3.22), 2420-3 (S53.3.22), 2421-1 (S53.3.22), 2422-1 (S53.3.22), 2422-3 (S53.3.22), 2423-1 (S53.3.22), 2436-2 (H4.8.6), 2436-3 (H4.8.6), 2437-3 (H4.8.6), 2438-1, 2440-1, 2441-1, 2455-2 (H9.4.30), 2455-3 (H9.4.30), 2455-4 (H9.4.30), 2458-2 (H17.9.7), 2458-3 (H6.11.7), 2458-4 (H6.11.7), 2459, 2462 (H27.1.28), 2465-3 (H23.5.24), 2466, 2467, 2469-6, 2473-1 (S58.9.28), 2473-2 (S58.3.23), 2488-1 (S50.10.27), 2490-1の一部(S53.3.22), 2490-1 (H5.8.26), 2490-5の一部(H5.8.26), 2490-6</p>	

地区記号 区域記号	区域の範囲	除外する土地	備考
C - 1		<p>内牧字坊荒匂 2492-1 (H4.8.6), 2492-2 (H19.6.27), 2498-1 (H19.6.27), 2499-1 (H19.6.27), 2499-2 (H19.6.27), 2500-1 (H19.6.27), 2500-2 (H19.6.27), 2501-1 (H19.6.27), 2501-2 (H19.6.27), 2502-1 (H19.6.27), 2502-2 (H19.6.27), 2503-2 (H19.6.27), 2503-3 (H19.6.27), 2504-1 (H19.6.27), 2505-1 (H19.6.27), 2506-1 (H19.6.27), 2507-1 (H19.6.27), 2515 (H19.6.27), 2516-1 (H19.6.27), 2517-1 (H19.6.27), 2518-1 (H19.6.27), 2519-1 (H19.6.27), 2520-1 (H19.6.27), 2523 (H19.6.27), 2524-1 (H19.6.27), 2525-1 (H19.6.27), 2525-3 (H19.6.27), 2530-1 (H19.6.27), 2531 (H19.6.27), 2532 (H19.6.27), 2554-1の一部(H4.3.19), 2554-1 (H9.4.30), 2561-1 (H9.4.30), 2565-1, 2577, 2579-1 (H19.6.27), 2580-1 (H19.6.27), 2581-1 (H19.6.27), 2610-1 (H19.6.27), 2618-1 (H26.6.26), 2639-2 (S57.9.7), 2647, 2658, 2661, 2662, 2665, 2666, 2666-4 (H17.9.7), 2667, 2668, 2669-6 (当初除外・H26.2.19 決裁), 2673, 2703, 2704, 2706-1, 2707-1, 2720, 2739, 2740, 2741, 2756, 2767, 2768, 2775, 2776-1の一部(S60.3.19), 2778, 2779, 2780</p> <p>内牧字黒沼 2926 (H6.5.27), 2927-1 (H6.5.27), 2927-2 (H6.5.27), 2929-1, 2941 (H6.5.27), 2942 (H6.5.27), 2943 (H6.5.27), 2944 (H6.5.27), 2953 (H6.5.27), 2954-1の一部(H6.1.17), 2954-1の一部(H6.5.27), 2954-2の一部(H6.1.17), 2954-2の一部(H6.5.27), 2954-6 (H6.5.27), 2956 (H6.5.27)</p> <p>内牧字立山 3040-1 (S62.2.7), 3056-2 (H10.8.13), 3057-2 (H10.8.13), 3058-2 (H10.8.13), 3059, 3118-3 (H17.4.8), 3118-4 (H17.4.8), 3120-2, 3122, 3129-1, 3129-4 (H9.12.18), 3130-1 (S55.6.16), 3136-2の一部(H2.10.18), 3144-1 (当初除外・H26.1.15 決裁), 3144-7 (当初除外・H26.1.15 決裁), 3146-3 (当初除外・H26.1.15 決裁), 3147の一部(H8.3.26), 3149 (H6.1.17), 3150-1 (H6.1.17), 3150-2 (H6.1.17), 3150-3 (H6.1.17), 3150-4 (H6.1.17), 3150-5 (H6.1.17), 3151 (H6.1.17), 3152-1 (H6.1.17), 3152-2 (H6.1.17), 3152-3 (H6.1.17), 3153 (H6.1.17), 3154の一部(H8.3.26), 3155の一部(H8.3.26), 3156の一部(H8.3.26), 3157-1の一部(H8.3.26), 3157-2の一部(H8.3.26), 3158-1の一部(H8.3.26), 3159-1の一部(H8.3.26), 3331-3, 3335-1, 3444-1の一部(474.48 m<sup>2</sup>)</p> <p>内牧字上原新田 3255-1の一部(H3.6.20), 3257-3 (S51.12.6), 3264-1の一部(S54.10.26), 3266-1の一部(S54.10.26), 3266-3の一部(S54.10.26), 3268-1の一部(H1.1.18), 3269-2, 3286-1の一部(S56.7.11), 3291-1の一部(S54.10.26), 3299-1の一部(S54.10.26), 3312-1 (S52.1.12), 3315-1の一部(1,692 m<sup>2</sup>のうち856 m<sup>2</sup> H20.11.28), 3331-2 (H19.6.27), 3331-3 (H4.10.13), 3331-9 (H19.6.27), 3332-1 (H19.6.27), 3332-2 (H19.6.27), 3333 (H19.6.27), 3334-1 (H19.6.27), 3335-1 (H4.10.13), 3336-1 (H19.6.27), 3344 (H19.6.27), 3345 (H19.6.27), 3350の一部(1,358 m<sup>2</sup>のうち1,160 m<sup>2</sup> H19.6.27), 3361-1, 3444-1の一部(H4.10.13), 3460 (当初除外 H28.1.25 決裁), 3601,</p>	

地区記号 区域記号	区域の範囲	除外する土地	備考
C - 1		<p>内牧字下原新田 3622-1の一部(H10.10.22), 3628の一部(H2.10.18), 3629の一部(H2.10.18), 3630の一部(H2.10.18), 3635-1の一部(S58.6.8), 3645-1(H6.11.7), 3646-1(H19.6.27), 3646-2(H19.6.27), 3646-3(H19.6.27) 3649-3, 3675-1(H13.7.19), 3676-1(H13.7.19), 3677-1(H13.7.19), 3678-1(H13.7.19), 3679-1の一部(H4.3.19), 3701-1(H4.3.19), 3701-2(H4.3.19), 3702(H4.3.19), 3703(H4.3.19), 3704(H4.3.19), 3705(H4.3.19), 3706-1(H4.3.19), 3706-2(H4.3.19), 3707(H4.3.19), 3708(H4.3.19), 3709(H4.3.19), 3710(H4.3.19), 3711(H4.3.19), 3717-1の一部(H4.3.19), 3717-7の一部(H4.3.19), 3718-1(H4.3.19), 3718-2(H4.3.19), 3719(H4.3.19), 3720(H4.3.19), 3721(H4.3.19), 3722(H4.3.19), 3723(H4.3.19), 3724(H4.3.19), 3725(H4.3.19), 3726(H4.3.19), 3727-1(H4.3.19), 3727-3(H4.3.19), 3728-1(H4.3.19), 3728-2(H4.3.19), 3729(H4.3.19), 3730-1(H4.3.19), 3730-2(H4.3.19), 3731-1(H4.3.19), 3731-2(H4.3.19), 3732(H4.3.19), 3733(H4.3.19), 3734-1(H4.3.19), 3735(H4.3.19), 3736-1(H4.3.19), 3737-1(H4.3.19), 3738(H4.3.19), 3739(H4.3.19), 3740(H4.3.19), 3741-1(H4.3.19), 3741-2(H4.3.19), 3742-1(H4.3.19), 3742-2(H4.3.19), 3743-1(H4.3.19), 3743-2(H4.3.19), 3744(H4.3.19), 3745(H4.3.19), 3746(H4.3.19), 3747(H4.3.19), 3748の一部(H4.3.19), 3749(H4.3.19), 3750(H4.3.19), 3751の一部, 3752の一部(H4.3.19), 3753の一部(H4.3.19), 3754の一部(H4.3.19), 3755の一部(H4.3.19), 3756(H4.3.19), 3757-1(H4.3.19), 3758-1(H4.3.19), 3761(H4.3.19), 3762(H4.3.19), 3763の一部(H4.3.19), 3770-1(H4.3.19), 3770-2(H4.3.19), 3771-2(H4.3.19), 3771-1の一部(505㎡のうち305㎡H22.5.7), 3779(H10.8.13), 3782(H4.3.19), 3783(H4.3.19), 3784-1(H4.3.19), 3784-3(H4.3.19), 3785-1(H4.3.19), 3785-2(H4.3.19), 3786-1(H4.3.19), 3787(H4.3.19), 3788-1(H4.3.19), 3789(H4.3.19), 3790(H4.3.19), 3791(H4.3.19), 3792(H4.3.19), 3793(H4.3.19), 3794(H4.3.19), 3795(H4.3.19), 3796(H4.3.19), 3797(H4.3.19), 3798(H4.3.19), 3799(H4.3.19), 3800(H4.3.19), 3801-1(H4.3.19), 3801-2(H4.3.19), 3802(H4.3.19), 3803(H4.3.19), 3804(H4.3.19), 3805(H4.3.19), 3806(H4.3.19), 3808(H4.3.19), 3809(H4.3.19), 3810(H4.3.19), 3811(H4.3.19), 3812(H4.3.19), 3813(H4.3.19), 3814(H4.3.19), 3815(H4.3.19), 3822-1の一部(H4.3.19), 3824の一部(H4.3.19), 3825-1の一部(H4.3.19), 3826の一部(H4.3.19), 3830の一部(H4.3.19), 3832の一部(1153㎡のうち105㎡H4.3.19), 3832-1の一部(1059㎡のうち953㎡H30.5.15), 3833の一部(H4.3.19), 3833-1, 3833-1(H14.5.22), 3834-1, 3834-1の一部(H4.3.19), 3834-1(H14.5.22), 3837-1の一部(213㎡のうち7.16㎡H22.5.7), 3847-1の一部(1,514㎡のうち10.06㎡H22.5.7), 3852-5(S50.10.27), 3853-3(S53.12.1), 3854-1の一部(H4.3.19), 3854-1(当初除外・H20.6.3決裁), 3854-5(当初除外・H20.6.3決裁), 3855-1の一部(H4.3.19), 3855-3(当初除外・H20.6.3決裁), 3869(H4.3.19), 3870(H4.3.19), 3871(H4.3.19), 3872-1(H4.3.19), 3872-2(H4.3.19), 3873-1(H4.3.19), 3873-2(H4.3.19), 3881の一部(H11.8.5), 3882の一部(H4.3.19), 3883-1の一部(1146㎡のうち83.84㎡H29.8.8)</p>	

地区記号 区域記号	区域の範囲	除外する土地	備考
C - 1		<p>内牧字中原新田 3462-2, 3489-1の一部(S52.1.12), 3489-5, 3493, 3497-4, 3498-1, 3503, 3505, 3511-2の一部(H6.8.22), 3511-3の一部(H6.8.22), 3511-5(H6.8.22), 3511-6(H6.8.22), 3511-7(H6.8.22), 3511-8(H6.8.22), 3511-9(H6.8.22), 3577-2の一部(S59.10.4), 3595-3の一部(1,418㎡のうち499㎡H23.5.24) 3606-1の一部(H8.8.30)</p> <p>内牧字大道 3918, 3919, 3920, 3921-1(H8.8.30), 3921-2(H8.8.30), 3921-3(H8.8.30), 3921-4(H8.8.30), 3922-6の一部(H13.3.22), 3922-7の一部(H13.3.22), 3922-8の一部(H13.3.22), 3922-9の一部(H13.3.22), 3953(H19.12.25), 3954(H19.12.25), 3955の一部(476㎡のうち299㎡H19.12.25), 3955の一部(476㎡のうち177㎡H19.12.25), 3956-1の一部(492㎡のうち293㎡H19.12.25), 3956-1の一部(492㎡のうち199㎡H19.12.25), 3957-2(H19.12.25), 3958-1(H19.12.25), 3979(H19.12.25), 3980(H19.12.25), 3982(H19.12.25), 4014, 4015-1の一部(H10.8.13), 4036の一部(733㎡のうち398.57㎡H30.5.15) 4038-1の一部(1,697㎡のうち12㎡H23.5.24), 4064-1(H22.11.26), 4064-2, 4064-3, 4064-9, 4066(H22.11.26), 4067-1(H22.11.26), 4067-3, 4068, 4071-1, 4071-2, 4072-1(S59.10.4), 4073-1(S59.10.4),</p> <p>内牧字高野 4077, 4080, 4083, 4085-1, 4088, 4089, 4095-3(S58.9.28), 4096-1(S52.7.27), 4096-2(S52.7.27), 4096-3の一部(H13.3.22), 4097-1(S62.2.7), 4097-4(S62.2.7), 4097-5(S62.2.7), 4101-1の一部(1,139㎡のうち499㎡H29.4.3), 4103-1(H15.3.4), 4105-1の一部(596㎡のうち500㎡H29.8.8), 4107, 4140の一部(H2.2.16), 4140-1(H9.12.18), 4140-6(H9.12.18), 4140-3の一部(405㎡のうち57㎡H29.4.3), 4140-4の一部(181㎡のうち64㎡H29.4.3), 4140-5(H29.4.3), 4141(H2.2.16), 4158(S57.10.21), 4159-1(S57.10.21), 4162-1(S57.10.21), 4172(S57.10.21), 4173(S57.10.21), 4175(S57.10.21), 4177-1(S57.10.21), 4179, 4190-2(当初除外・H18.5.30 決裁), 4190-4(当初除外・H18.5.30 決裁), 4190-5(当初除外・H18.5.30 決裁), 4190-6(当初除外・H18.5.30 決裁), 4193-3(H10.10.22), 4193-4(H10.10.22), 4196-3, 4245-1(S57.10.21), 4246-1(S57.10.21), 4246-2, 4247(S57.10.21), 4249(S57.10.21), 4250(S57.10.21), 4251-1(S57.10.21), 4252-1(S57.10.21), 4253(S57.10.21), 4254-1(S57.10.21), 4255-1(S57.10.21), 4256(S57.10.21), 4257(S57.10.21), 4258(S57.10.21), 4259(S57.10.21), 4260(S57.10.21), 4262(S57.10.21), 4263(S57.10.21), 4264(S57.10.21), 4265(S57.10.21), 4266(S57.10.21), 4267(S57.10.21), 4268(S57.10.21), 4269(S57.10.21), 4270(S57.10.21), 4271(S57.10.21), 4272(S57.10.21), 4273(S57.10.21), 4274(S57.10.21), 4275(S57.10.21)</p>	

地区記号 区域記号	区域の範囲	除外する土地	備考
C - 1		<p>内牧字竹ノ下 4 2 7 6 (S57.10.21), 4 2 7 7 (S57.10.21), 4 2 7 8 (S57.10.21), 4 2 8 5 (H2.2.16), 4 2 8 8 (H2.2.16), 4 2 8 9 (S57.10.21), 4 2 9 0 (S57.10.21), 4 2 9 1 (S57.10.21), 4 2 9 2 (S57.10.21), 4 2 9 3 (S57.10.21), 4 2 9 4 (S57.10.21), 4 2 9 5 (S57.10.21), 4 2 9 6 (S57.10.21), 4 2 9 7 (S57.10.21), 4 2 9 8 (H2.2.16), 4 2 9 9 (H2.2.16), 4 3 0 0 (S57.10.21), 4 3 0 5 (H2.2.16), 4 3 0 6 (H2.2.16), 4 3 0 7 (H2.2.16), 4 3 0 8 (H2.2.16), 4 3 0 9 (H2.2.16), 4 3 1 0 - 1 (H2.2.16), 4 3 1 1 - 1 (H2.2.16), 4 3 1 3 (H2.2.16), 4 3 1 4 - 1 (H2.2.16), 4 3 1 5 - 1 (H2.2.16), 4 3 1 6 (H2.2.16), 4 3 1 7 (H2.2.16), 4 3 1 8 (H2.2.16), 4 3 1 9 (H2.2.16), 4 3 2 0 (H2.2.16), 4 3 2 1 (H2.2.16), 4 3 2 2 (H2.2.16), 4 3 2 5 (H2.2.16), 4 3 2 6 (H2.2.16), 4 3 2 9 (H2.2.16), 4 3 3 0 (H2.2.16), 4 3 3 1 (H2.2.16), 4 3 3 2 (H2.2.16), 4 3 3 3 - 1 (H2.2.16), 4 3 3 4 (H2.2.16), 4 3 3 5 (H2.2.16), 4 3 3 6 - 1 (H2.2.16), 4 3 3 7 - 1 (H2.2.16), 4 3 3 8 - 1 (H2.2.16), 4 3 3 9 (H2.2.16), 4 3 4 0 (H2.2.16), 4 3 4 1 (H2.2.16), 4 3 4 2 (H2.2.16), 4 3 4 3 (H2.2.16), 4 3 4 4 (H2.2.16), 4 3 5 4 - 3 (H16.7.1), 4 3 7 6 - 4, 4 3 7 6 - 1 2 (S62.11.6), 4 3 9 0, 4 3 9 4 - 1, 4 4 0 2, 4 4 0 8 (H1.5.1), 4 4 1 0 - 1 (H1.5.1), 4 4 1 2 (H19.6.27), 4 4 2 1 (H4.8.6), 4 4 2 5 (R2.8.5), 4 4 2 7 (R2.8.5), 4 4 6 8 - 1 (H6.8.22), 4 4 6 8 - 2 (H6.8.22), 4 4 6 8 - 4 (H6.8.22), 4 4 6 8 - 6 (H6.8.22), 4 4 6 9 - 1 (H6.8.22), 4 4 7 5 - 3 (H2.2.16), 4 4 7 5 - 4 (H2.2.16), 4 4 7 5 - 5 (H2.2.16), 4 4 7 5 - 6 (H2.2.16), 4 4 7 5 - 7 (H2.2.16), 4 4 7 5 - 8 (H2.2.16), 4 4 7 5 - 9 (H2.2.16), 4 4 7 5 - 1 0 (H2.2.16), 4 4 7 5 - 1 1 (H2.2.16), 4 4 7 5 - 1 2 (H2.2.16), 4 4 7 5 - 1 3 (H2.2.16), 4 4 7 5 - 1 4 (H2.2.16), 4 4 7 5 - 1 5 (H2.2.16), 4 4 7 5 - 1 6 (H2.2.16), 4 4 7 5 - 1 7 (H2.2.16), 4 4 9 5 (H2.2.16)</p> <p>内牧字三堂 4 5 9 3 - 2 (H8.3.26), 4 5 9 3 - 3 (H8.3.26), 4 5 9 4 - 2 (H8.3.26), 4 5 9 4 - 3 (H8.3.26), 4 5 9 6 - 3 (H8.3.26), 4 5 9 7 - 1 (H8.3.26), 4 5 9 8 - 3 (H8.3.26), 4 6 0 8 - 1 (H5.5.14), 4 6 1 1 - 5 (H8.3.26), 4 6 1 2 - 5 (H8.3.26), 4 6 1 3 - 5 (H8.3.26), 4 6 5 0 (S58.10.4), 4 6 9 2 - 1 (当初除外 R2.11.19 決裁), 4 7 0 4 - 2, 4 7 1 0 (S57.4.14)</p>	

地区記号 区域記号	区域の範囲	除外する土地	備考
C - 1		<p>内牧字四方谷 4724-1の一部(272㎡のうち76.99㎡H20.5.30), 4744-2, 4778-1(当初除外・H27.3.19決裁), 4790-1, 4796-1, 4797-1, 4808-1, 4809-1(H25.12.4), 4810(H25.12.4), 4812-1, 4823, 4825の一部(251㎡のうち152㎡R3.10.21), 4827-1の一部(873㎡のうち230㎡R3.10.21), 4828-1(H12.4.25), 4829-1(S60.9.11), 4830-1(S60.9.11), 4834-1(S59.10.4), 4835-1(S59.10.4), 4836-2(S59.10.4), 4847-1, 4887(H5.5.14), 4982-1(H5.5.14), 4982-2の一部(H5.5.14) 4982-2の一部(H5.5.14), 4982-4(H5.5.14), 4982-5(H5.5.14), 4982-6(H5.5.14), 4982-7(H5.5.14), 4982-8の一部(H5.5.14), 4982-8の一部(H5.5.14), 4982-9(H5.5.14), 4982-10(H5.5.14), 4982-11(H5.5.14), 4982-12(H5.5.14), 4983-3(H5.5.14), 4983-4(H5.5.14), 4983-5(H5.5.14), 4983-6(H5.5.14), 4988-1の一部(H5.5.14), 4988-1の一部(H5.5.14), 4988-2(H5.5.14), 4999(S61.4.18), 5001(H16.5.7)</p> <p>内牧字大名取 5259-1(R4.8.10), 5260-1(R4.8.10), 5260-2(R4.8.10), 5260-3(R4.8.10), 5261(R4.8.10), 5262(R4.8.10), 5263(R4.8.10), 5264(R4.8.10), 5265(R4.8.10), 5266(R4.8.10), 5267(R4.8.10), 5268-1(R4.8.10), 5268-2(R4.8.10), 5269-1(R4.8.10), 5269-2(R4.8.10), 5270-1の一部(H9.4.30), 5270-1の一部(H9.4.30), 5270-2(H9.4.30), 5270-3, 5270-4, 5271(R4.8.10), 5272の一部(H9.4.30), 5272の一部(H9.4.30), 5272の一部(H9.4.30), 5285(R4.8.10), 5286-1(R4.8.10), 5286-2(R4.8.10), 5286-3(R4.8.10), 5287-1(R4.8.10), 5287-2(R4.8.10), 5288-1(R4.8.10), 5288-2(R4.8.10), 5289(R4.8.10), 5290(R4.8.10), 5291(R4.8.10), 5292-1(R4.8.10), 5292-2(R4.8.10), 5293(R4.8.10), 5294-1(R4.8.10), 5294-3(R4.8.10), 5294-4(R4.8.10), 5295-1(R4.8.10), 5295-3(R4.8.10), 5319-1(R4.8.10), 5319-2(R4.8.10), 5320-1(R4.8.10), 5320-2(R4.8.10), 5321-1(R4.8.10), 5321-2(R4.8.10), 5321-3(R4.8.10), 5321-4(H4.8.6), 5322の一部(H2.2.16), 5322-1(R4.8.10), 5323の一部(H2.2.16) 5323-1(R4.8.10), 5324(R4.8.10), 5325(R4.8.10), 5326(R4.8.10), 5327(R4.8.10), 5328-1(R4.8.10), 5328-2(R4.8.10), 5329-1(R4.8.10), 5329-2(R4.8.10), 5329-3(R4.8.10), 5329-4(R4.8.10), 5347-1(R4.8.10), 5347-2(R4.8.10), 5348-1(R4.8.10), 5348-2(R4.8.10), 5349-1(R4.8.10), 5349-2(R4.8.10), 5350-1(R4.8.10), 5350-2(R4.8.10), 5351(R4.8.10), 5352(R4.8.10), 5353(R4.8.10), 5354(R4.8.10), 5355(R4.8.10), 5356(R4.8.10), 5357(R4.8.10), 5358(R4.8.10), 5359(R4.8.10), 5360-1(R4.8.10), 5360-2(R4.8.10), 5361-1(R4.8.10), 5361-2(R4.8.10), 5361-3(R4.8.10),</p> <p>内牧字三千貝 5377-1(R4.8.10), 5377-2(R4.8.10), 5378(R4.8.10), 5379(R4.8.10), 5380(R4.8.10), 5381(R4.8.10), 5382(R4.8.10), 5383(R4.8.10), 5384(R4.8.10), 5385(R4.8.10), 5386(R4.8.10), 5387(R4.8.10), 5388(R4.8.10), 5389(R4.8.10), 5390(R4.8.10), 5391(R4.8.10), 5392(R4.8.10), 5403-1(R4.8.10), 5403-2(R4.8.10), 5404(R4.8.10), 5405(R4.8.10), 5406(R4.8.10), 5407(R4.8.10), 5408(R4.8.10), 5409(R4.8.10), 5410(R4.8.10), 5411(R4.8.10), 5412(R4.8.10), 5413(R4.8.10), 5414</p>	

(R4.8.10) , 5 4 1 5 (R4.8.10) , 5 4 2 5 (R4.8.10) , 5 4 2 6 (R4.8.10) , 5 4 2 7 (R4.8.10) , 5 4 2 8 (R4.8.10) , 5 4 2 9 (R4.8.10) , 5 4 3 0-1 (R4.8.10) , 5 4 3 0-4 (R4.8.10) , 5 4 3 1 (R4.8.10) , 5 4 3 2 (R4.8.10) , 5 4 3 3 (R4.8.10) , 5 4 3 4 (R4.8.10) , 5 4 3 5 (R4.8.10) , 5 4 3 6 (R4.8.10) , 5 4 3 7 (R4.8.10) , 5 4 3 8 (R4.8.10) , 5 4 4 2 (R4.8.10) , 5 4 4 3 (R4.8.10) , 5 4 4 4 (R4.8.10) , 5 4 4 5 (R4.8.10) , 5 4 4 6 (R4.8.10) , 5 4 4 7-1 (R4.8.10) , 5 4 4 7-3 (R4.8.10) , 5 4 4 7-4 (R4.8.10) , 5 4 4 8 (R4.8.10) , 5 4 4 9 (R4.8.10) , 5 4 5 0 (R4.8.10) , 5 4 5 1 (R4.8.10) , 5 4 5 2 (R4.8.10) , 5 4 5 3 (R4.8.10) , 5 4 5 4 (R4.8.10) , 5 4 5 6 (R4.8.10) , 5 4 5 7 (R4.8.10) , 5 4 5 8 (R4.8.10) , 5 4 5 9 (R4.8.10) , 5 4 7 5 (R4.8.10) , 5 4 7 6 (R4.8.10) , 5 4 7 7 (R4.8.10) , 5 4 7 8 (R4.8.10) , 5 4 7 9 (R4.8.10) , 5 4 8 0 (R4.8.10) , 5 4 8 1 (R4.8.10) , 5 4 8 2 (R4.8.10) , 5 4 8 3 (R4.8.10) , 5 4 8 4 (R4.8.10) , 5 4 8 5 (R4.8.10) , 5 4 8 6 (R4.8.10) , 5 4 8 7 (R4.8.10) , 5 4 8 8 (R4.8.10) , 5 4 8 9-1 (R4.8.10) , 5 4 9 0-1 (R4.8.10) , 5 4 9 1-1 (R4.8.10) , 5 4 9 2-1 (R4.8.10) , 5 6 7 4-2 (H6.8.22), 5 6 9 1-1, 5 6 9 1-2,

〔 除 外 面 積 〕  
379, 216.62 m<sup>2</sup>

地区記号 区域記号	区域の範囲	除外する土地	備考
C - 2	宮代町との境界線, 市街化区域との境界線, 三千貝堀, 市道3-87号線を順次結んで囲 まれた区域	<p>農振法により除外する土地</p> <p>梅田字新田前 689-1 (S59.7.2), 689-2 (S59.7.2), 689-3 (S59.7.2), 689-4 (S59.7.2), 693-1 (S59.7.2), 694-2 (S59.7.2)</p> <p>梅田字隅田 693-1, 694-2, 962-1 (R4.8.10), 963-1 (R4.8.10), 963-2, 963-3 (S59.7.2), 964-1 (S59.7.2), 965-1 (S59.7.2), 966-1 (S59.7.2), 967-1 (S59.7.2), 968 (S59.7.2), 969 (R4.8.10), 970 (R4.8.10), 971 (R4.8.10), 972 (R4.8.10), 973 (R4.8.10), 974 (R4.8.10), 975-1 (R4.8.10), 975-2 (R4.8.10), 976-1 (R4.8.10), 976-3 (R4.8.10), 976-4 (R4.8.10), 977-1 (R4.8.10), 977-2 (R4.8.10), 978 (R4.8.10), 979 (R4.8.10), 980 (R4.8.10), 981 (R4.8.10), 982 (R4.8.10), 983 (R4.8.10), 984 (R4.8.10), 985 (R4.8.10), 986 (R4.8.10), 987 (R4.8.10), 988 (R4.8.10), 989 (R4.8.10), 990 (R4.8.10), 991 (R4.8.10), 992 (R4.8.10), 993 (R4.8.10), 994 (R4.8.10), 995 (R4.8.10), 996 (R4.8.10), 997 (R4.8.10), 998 (R4.8.10), 999-1 (R4.8.10), 999-4 (R4.8.10), 1000 (R4.8.10), 1001 (R4.8.10), 1002 (R4.8.10), 1003 (R4.8.10), 1004 (R4.8.10), 1005 (R4.8.10), 1006 (S59.7.2), 1007 (S59.7.2), 1008 (S59.7.2), 1009 (S59.7.2), 1010 (S59.7.2), 1011 (S59.7.2), 1012 (S59.7.2), 1013 (S59.7.2), 1014 (S59.7.2), 1015-1 (S59.7.2), 1016 (S59.7.2), 1017 (S59.7.2), 1018 (S59.7.2), 1019 (S59.7.2), 1020 (S59.7.2), 1021 (S59.7.2), 1022 (S59.7.2), 1023 (S59.7.2), 1024 (S59.7.2), 1025 (S59.7.2), 1026 (S59.7.2), 1027 (R4.8.10), 1028 (R4.8.10), 1029 (R4.8.10), 1030 (R4.8.10), 1031 (R4.8.10), 1032 (R4.8.10), 1033 (R4.8.10), 1034 (R4.8.10), 1035-1 (R4.8.10), 1035-2 (R4.8.10), 1036 (R4.8.10), 1037 (R4.8.10), 1038 (R4.8.10), 1039 (R4.8.10), 1040 (R4.8.10), 1041 (R4.8.10), 1042 (R4.8.10), 1043 (R4.8.10), 1044 (R4.8.10), 1045 (R4.8.10), 1046 (R4.8.10), 1047 (R4.8.10), 1048 (R4.8.10), 1049の一部(H2.5.28), 1049-1 (R4.8.10), 1050の一部(H2.5.28), 1050-1 (R4.8.10), 1051の一部(H2.2.16), 1051-1 (R4.8.10), 1052-1 (R4.8.10), 1052-2 (R4.8.10), 1052-3 (H4.8.6), 1053の一部(H2.2.16), 1053-1 (R4.8.10), 1054の一部(H2.2.16), 1054-1 (R4.8.10), 1055 (R4.8.10), 1056の一部(H2.2.16), 1056-1 (R4.8.10), 1057の一部(H2.10.18), 1057-1 (R4.8.10), 1058の一部(H5.5.14), 1058-1 (R4.8.10), 1059の一部(H5.5.14), 1059-1 (R4.8.10), 1060の一部(H2.2.16), 1060-1 (R4.8.10), 1061の一部(H5.5.14), 1061-1 (R4.8.10), 1062の一部(H2.2.16), 1062-1 (R4.8.10), 1063の一部(H2.2.16), 1063-1 (R4.8.10), 1064の一部(H2.10.18), 1064-1 (R4.8.10), 1065の一部(H2.2.16), 1065-1 (R4.8.10), 1066の一部(H2.10.18), 1066-1 (R4.8.10), 1066-4 (R4.8.10), 1067 (S59.7.2), 1068-3 (S59.7.2), 1069-1 (S59.7.2), 1070-3 (S59.7.2), 1072-1 (S59.7.2), 1076-1 (S59.7.2), 1077-1 (S59.7.2), 1078-1 (S59.7.2), 1079-1 (S59.7.2), 1080-1 (S59.7.2), 1081 (S59.7.2), 1082 (S59.7.2), 1083-1 (S59.7.2), 1083-2 (S59.7.2), 1084 (S59.7.2), 1086-1 (S59.7.2), 1086-2 (S59.7.2), 1087 (S59.7.2), 1088 (S59.7.2), 1089 (R4.8.10), 1090 (R4.8.10), 1091 (R4.8.10), 1092 (R4.8.10), 1093 (R4.8.10), 1094 (R4.8.10), 1095の一部(H2.2.16), 1095-1 (R4.8.10), 1096-1 (R4.8.10), 1096-2 (R4.8.10), 1097の一部(H2.2.16), 1097-1 (R4.8.10), 1098の一部(H5.5.14), 1098-1 (R4.8.10), 1099 (R4.8.10), 1100の一部(H2.2.16), 1100-1 (R4.8.10), 1101の一部(H2.2.16), 1101-1 (R4.8.10), 1102の一部(H2.2.16), 1102-1 (R4.8.10), 1103 (R4.8.10), 1104の一部(H5.5.14), 1104-1</p>	農用地区域面積 0 ha



(R4.8.10), 1105の一部(H5.5.14), 1105-1(R4.8.10), 1106-1(R4.8.10), 1106-2(R4.8.10), 1107(R4.8.10), 1108(R4.8.10), 1109(R4.8.10), 1110(R4.8.10), 1111(R4.8.10), 1112(R4.8.10), 1113(R4.8.10), 1114(R4.8.10), 1115(R4.8.10), 1116(R4.8.10), 1117(R4.8.10), 1118(R4.8.10), 1119(R4.8.10), 1120(R4.8.10), 1121(R4.8.10), 1122(R4.8.10), 1123(R4.8.10), 1124(R4.8.10), 1125(R4.8.10), 1126(R4.8.10), 1127(R4.8.10), 1128(R4.8.10), 1129(R4.8.10), 1130(R4.8.10), 1131(R4.8.10), 1132(R4.8.10), 1133(R4.8.10), 1134(R4.8.10), 1135(R4.8.10), 1136(R4.8.10), 1137(R4.8.10), 1138-1(R4.8.10), 1139(R4.8.10), 1140-1(R4.8.10), 1141(S59.7.2), 1142(S59.7.2), 1143(S59.7.2), 1144(S59.7.2), 1145(S59.7.2), 1146(S59.7.2), 1147(S59.7.2), 1148-1(S59.7.2), 1151(S59.7.2), 1152(S59.7.2), 1153(S59.7.2), 1154(S59.7.2), 1155(S59.7.2), 1156(S59.7.2), 1157(S59.7.2), 1158-1(R4.8.10), 1159-1(R4.8.10), 1159-2(R4.8.10), 1160(R4.8.10), 1161(R4.8.10), 1162(R4.8.10), 1163(R4.8.10), 1164(R4.8.10), 1165(R4.8.10), 1166(R4.8.10), 1167(R4.8.10), 1168(R4.8.10), 1169-1(R4.8.10), 1169-3(R4.8.10), 1170(R4.8.10), 1171(R4.8.10), 1172(R4.8.10), 1173(R4.8.10), 1174(R4.8.10), 1175(R4.8.10), 1176(R4.8.10), 1177(R4.8.10), 1178(R4.8.10), 1179(R4.8.10), 1180(R4.8.10), 1181(R4.8.10), 1182(R4.8.10), 1183(R4.8.10), 1184(R4.8.10), 1185(R4.8.10), 1186(R4.8.10), 1187(R4.8.10), 1188(R4.8.10), 1189-1(R4.8.10), 1189-2(R4.8.10), 1190(R4.8.10), 1191(R4.8.10), 1192(R4.8.10), 1193(R4.8.10), 1194(R4.8.10), 1195(R4.8.10), 1196(R4.8.10), 1197(R4.8.10), 1198(R4.8.10), 1199(R4.8.10), 1200(R4.8.10), 1201(R4.8.10), 1202(R4.8.10), 1203(R4.8.10), 1204-1(R4.8.10), 1205-1(R4.8.10), 1206-1(R4.8.10), 1207(S59.7.2), 1208(S59.7.2), 1209(S59.7.2), 1210(S59.7.2), 1211(S59.7.2), 1212(S59.7.2)

梅田字三沼 691-1(R4.8.10), 695-1(R4.8.10), 696-1(R4.8.10), 697-1(R4.8.10), 698-1(R4.8.10), 698-2(R4.8.10), 699-1(R4.8.10), 700-1(R4.8.10), 703(R4.8.10), 711(R4.8.10), 712(R4.8.10), 713(R4.8.10), 714(R4.8.10), 715(R4.8.10), 716(R4.8.10), 717-1(R4.8.10), 718(R4.8.10), 719-1(R4.8.10), 720-1(R4.8.10), 721-1(R4.8.10), 722-1(R4.8.10), 723(R4.8.10), 724(R4.8.10), 725(R4.8.10), 726(R4.8.10), 727(R4.8.10), 728(R4.8.10), 729(R4.8.10), 730(R4.8.10), 731(R4.8.10), 732(R4.8.10), 733(R4.8.10), 734(R4.8.10), 736(R4.8.10), 737(R4.8.10), 738(R4.8.10), 739(R4.8.10), 740(R4.8.10), 741(R4.8.10), 742(R4.8.10), 743(R4.8.10), 744(R4.8.10), 745(R4.8.10), 746(R4.8.10), 747(R4.8.10), 748(R4.8.10), 749(R4.8.10), 750(R4.8.10), 751(R4.8.10), 752(R4.8.10), 753(R4.8.10), 754(R4.8.10), 755(R4.8.10), 756-1(R4.8.10), 756-2(R4.8.10), 757(R4.8.10), 758(R4.8.10), 759(R4.8.10), 760(R4.8.10), 761(R4.8.10), 762(R4.8.10), 763(R4.8.10), 764(R4.8.10), 765(R4.8.10), 766(R4.8.10), 767(R4.8.10), 768(R4.8.10), 769(R4.8.10), 770(R4.8.10), 771(R4.8.10), 772(R4.8.10), 773-1(R4.8.10), 773-2(R4.8.10), 774(R4.8.10), 775(R4.8.10), 776(R4.8.10), 777(R4.8.10), 778(R4.8.10), 779(R4.8.10), 780(R4.8.10), 781(R4.8.10), 782(R4.8.10), 783(R4.8.10), 784(R4.8.10), 785(R4.8.10), 786(R4.8.10), 787(R4.8.10), 788(R4.8.10), 789(R4.8.10), 790(R4.8.10), 791(R4.8.10), 792(R4.8.10), 793(R4.8.10), 794(R4.8.10), 795(R4.8.10), 796(R4.8.10), 797-1(R4.8.10), 797-2(R4.8.10), 798(R4.8.10), 799(R4.8.10), 800(R4.8.10), 801(R4.8.10), 802(R4.8.10), 803(R4.8.10), 804(R4.8.10), 805(R4.8.10), 806(R4.8.10), 807(R4.8.10), 808(R4.8.10), 809(R4.8.10), 810(R4.8.10), 812-1(R4.8.10), 812-2(R4.8.10), 894(R4.8.10),

<p>C - 2</p>	<p>895 (R4.8.10), 896 (R4.8.10), 897 (R4.8.10), 898 (R4.8.10), 899 (R4.8.10), 900 (R4.8.10), 901 (R4.8.10), 902 (R4.8.10), 903 (R4.8.10), 906 (R4.8.10), 907 (R4.8.10), 908 (R4.8.10), 909 (R4.8.10), 910 (R4.8.10), 911 (R4.8.10), 912 (R4.8.10), 913 (R4.8.10), 914 (R4.8.10), 915 (R4.8.10), 916 (R4.8.10), 917 (R4.8.10), 918 (R4.8.10), 919 (R4.8.10), 920 (R4.8.10), 921 (R4.8.10), 922 (R4.8.10), 923 (R4.8.10), 924 (R4.8.10), 925 (R4.8.10), 926 (R4.8.10), 927 (R4.8.10), 928 (R4.8.10), 929 (R4.8.10), 930 (R4.8.10), 932 (R4.8.10), 933 (R4.8.10), 934 (R4.8.10), 935 (R4.8.10), 936 (R4.8.10), 937 (R4.8.10), 938 (R4.8.10), 939 (R4.8.10), 940 (R4.8.10), 941 (R4.8.10), 942 (R4.8.10), 943 (R4.8.10), 944 (R4.8.10), 945 (R4.8.10), 946 (R4.8.10), 947 (R4.8.10), 948 (R4.8.10), 949 (R4.8.10), 950 (R4.8.10), 951 (R4.8.10), 952 (R4.8.10), 953 (R4.8.10), 954 (R4.8.10), 955 (R4.8.10), 956 (R4.8.10), 957 (R4.8.10), 958 (R4.8.10), 959-1 (R4.8.10), 959-3 (R4.8.10), 959-4 (R4.8.10), 960-1 (R4.8.10), 960-2 (R4.8.10), 960-3 (R4.8.10), 961 (R4.8.10),</p>	<p style="text-align: center;"> <span style="font-size: 2em;">[</span> <span style="display: inline-block; text-align: center; vertical-align: middle;">           除外面積            308,361.85 m<sup>2</sup> </span> <span style="font-size: 2em;">]</span> </p>
--------------	--	---

地区記号 区域記号	区域の範囲	除外する土地	備考
D - 1	市街化区域との境界線, 古隅田川, さいたま市との境界線, 市街化区域との境界線, 市道2-30号線, 東武野田線及び国道16号線を順次結んで囲まれた区域	<p>農振法により除外する土地</p> <p>南中曽根字沖田 562-2 (当初除外・H20.3.7 決裁), 568 (S55.6.16), 569-1 (S55.6.16), 569-2 (S55.6.16), 576-1 (H13.7.19), 577-4 (当初除外H26.7.15 決裁), 578-3 (当初除外H26.7.15 決裁), 589-1, 590-7 (H25.12.4), 590-8 (当初除外H25.6.4 決裁), 596-2 (当初除外H25.6.4 決裁), 610 (当初除外・H21.11.9 決裁), 611-1 (当初除外・H21.11.9 決裁), 611-5 (H22.5.7), 740, 740-2 (S58.6.8), 741, 745, 746, 747, 748, 749 (H5.5.14), 750 (H5.5.14), 751 (H5.5.14), 752 (H5.5.14), 754 (S51.12.6), 755 (S51.12.6), 756 (S51.12.6), 757 (S51.12.6),</p> <p>南中曽根字寺裏 1175 (S53.3.22), 1176, 1176-1 (S53.3.22), 1177 (S53.3.22), 1178 (S53.3.22), 1179 (S53.3.22), 1180-1 (H2.10.18), 1180-2 (S61.9.4), 1180-3 (S61.9.4), 1182-1 (H8.12.9)</p> <p>南中曽根字宮田 51-3の一部(712㎡のうち611.93㎡, H19.1.16), 52-4, 52-7, 54 (H6.8.22), 62-1の一部(H6.5.27), 62-3, 63-1の一部(H6.5.27), 63-3, 69 (S56.3.23), 79-4 (H4.10.13), 82-5 (H4.10.13), 178, 179, 180, 181 (H10.5.11), 183-1 (S54.12.25)</p> <p>南中曽根字松ノ木 791-1 (H5.5.14), 791-2 (H5.5.14), 792 (H5.5.14), 793 (H21.11.30)</p> <p>南中曽根字川面 202 (S53.3.22), 203 (S53.3.22), 204-1 (S53.3.22), 205-1 (S53.3.22), 211 (S53.3.22)</p> <p>新方袋字宮川耕地 1085-1 (当初除外・H20.12.4 決裁), 1086-1の一部(499㎡のうち118.21㎡H21.6.11), 1086-1の一部(499㎡のうち116.81㎡H21.6.11), 1086-3の一部(406㎡のうち318.54㎡H21.6.11), 1086-3の一部(406㎡のうち87.46㎡H21.6.11), 1086-4 (当初除外・H20.12.4 決裁), 1091 (S53.3.22), 1092 (S53.3.22), 1093-1 (S53.3.22), 1094-1 (S53.3.22), 1095-1 (S53.3.22), 1096 (S53.3.22), 1098 (S53.3.22), 1099 (S53.3.22), 1100 (S53.3.22), 1101-1 (S53.3.22), 1102-1 (S53.3.22), 1103-1 (S53.3.22), 1104 (S53.3.22), 1107 (S53.10.31), 1108の一部 (S53.10.31), 1108-1 (H11.8.5), 1108-2, 1109の一部 (S53.3.22) 1109 (S53.10.31), 1110-1 (S53.3.22), 1111-1 (S53.10.31), 1112 (S53.10.31), 1113-1の一部 (S53.10.31), 1113-1 (S61.9.4), 1113-2 (S61.9.4), 1113-3, 1153-3 (H25.7.26), 1153-4 (H25.7.26), 1154-1 (H25.7.26), 1155-1 (H25.7.26), 1157-1 (H14.12.22), 1158-1 (H14.12.22), 1159-1 (H14.12.22), 1160-1の一部 (H14.12.22), 1160-1の一部 (H14.12.22), 1161-1の一部 (H14.12.22) 1161-1の一部 (H14.12.22), 1163-1の一部 (H14.12.22), 1163-1の一部 (H14.12.22), 1164-1の一部 (H14.12.22), 1164-1の一部 (H14.12.22), 1165-1 (H17.9.7), 1166-1 (H17.9.7), 1170, 1171-1 (H17.9.7), 1176の一部 (872㎡のうち243.48㎡, H19.6.27), 1193 (S63.5.11), 1196-1 (S63.5.11), 1196-2 (S63.5.11)</p>	農用地区域面積 43.24ha

地区記号 区域記号	区域の範囲	除外する土地	備考
D - 1		<p>新方袋字内耕地 54-1, 368-2, 395-1(当初除外・H25.8.7 決裁), 401-2, 432, 432-8(当初除外・H24.5.15 決裁), 434, 435-1(当初除外・H24.5.15 決裁), 457-2(H20.5.30), 457-3(H20.5.30), 458-2, 490(H6.5.27), 494(H6.5.27), 495(H6.5.27), 496(H6.5.27), 497(H6.5.27), 498の一部(H14.5.22), 531, 537(H23.5.24), 538-2(H23.5.24), 539(H29.4.3), 540(H29.4.3), 541(H29.4.3), 542-1(H29.4.3), 543-1(H29.4.3), 544-1(H29.4.3), 544-2(H29.4.3), 545-1(H29.4.3), 545-2(H29.4.3), 585-1, 630-1(H6.5.27), 631-1(H6.5.27), 631-2(H6.5.27), 632(H6.5.27), 634(H6.5.27)</p> <p>新方袋字山口耕地 8-1(H12.8.11), 10-1(H12.8.11), 12(H10.5.11), 13-1の一部(S53.3.22), 13-1の一部(H10.5.11), 13-2(S53.3.22), 13-3, 14, 15-1の一部(766㎡のうち569.87㎡、H19.1.16), 16の一部(948㎡のうち749.51㎡、H19.1.16), 18-4(H18.3.20), 18-7(H22.11.26), 18-9(H29.8.8), 18-15(R1.6.7), 19-3(H9.4.30), 19-4(H9.4.30), 22-1(H22.11.26), 23-5(H27.1.28), 23-7(H27.1.28), 23-19(H27.1.28), 28-1(H10.8.13), 30-1(H10.8.13), 34-1の一部(H4.3.19), 34-1の一部(H5.5.14), 35-1の一部(H4.3.19), 35-1の一部(H5.5.14), 36-1の一部(H4.3.19), 36-1の一部(H5.5.14), 36-7(H18.3.20), 40の一部(H2.10.18), 44(S53.3.22), 45(S53.3.22), 46-1(S53.3.22), 46-2(S53.3.22), 46-3(S53.3.22), 46-4(S53.3.22), 46-5(S53.3.22), 46-6(S53.3.22), 46-7(S53.3.22), 46-8(S53.3.22), 46-9(S53.3.22), 46-10(S53.3.22), 46-11(S53.3.22), 48(S53.3.22), 49-1(S53.3.22), 49-2(S53.3.22), 50-1(S53.3.22), 51-1(S53.3.22), 52-2(S51.12.6), 52-2の一部(S53.10.31), 52-4, 52-6, 52-8, 53の一部(S53.10.31), 53-1(H20.5.30), 53-3, 54の一部(S53.10.31), 54-1(S60.3.19), 54-2, 55-1の一部(S53.10.31), 55-2, 55-3, 55-4, 56-1の一部(S53.10.31), 56-1(H9.4.30), 56-2, 56-3, 56-4, 59の一部(S53.10.31), 59-1(S56.10.19), 59-2, 89-1(S59.10.4), 89-2(S59.10.4), 89-3, 91-1(S59.10.4), 92-1(S59.10.4), 92-2(S59.10.4), 92-3(S59.10.4), 93(S59.10.4), 93の一部(147㎡), 97-1の一部(H5.5.14), 98-1の一部(H5.5.14), 99, 100, 167-1(S62.2.7), 171-1の一部(H5.5.14), 179-1(1318㎡のうち330㎡H30.5.15) 242-2, 242-2(H13.9.5), 244-1(H9.4.30), 244-2の一部(H17.4.8), 244-2(H28.1.25), 249-1の一部(H9.4.30), 249-3の一部(H17.4.8), 251-2の一部(H8.8.30), 253-1の一部(H8.8.30), 254-3(H8.8.30), 254-4(H8.8.30), 263-1(H15.3.4), 284-1(S58.11.29), 284-2(S58.11.29), 290の一部(H1.5.1), 291-1の一部(H1.5.1), 311-4(H13.9.5), 311-4, 315-3, 315-3(H13.9.5)</p>	<div style="text-align: center; border: 1px solid black; padding: 10px; width: fit-content; margin: 0 auto;">       除外面積 80,196.52㎡     </div>

地区記号 区域記号	区域の範囲	除外する土地	備考
D - 2	さいたま市との境界線, 市街化区域との境界線, 東武野田線及び市街化区域との境界線を順次結んで囲まれた区域	<p>農振法により除外する土地</p> <p>下蛭田字前田 2, 9, 10, 11, 16-1 (H10.2.13), 16-2 (H10.2.13), 16-3 (H10.2.13), 17-1 (H10.2.13), 17-2 (H10.2.13), 18-1 (H10.2.13), 18-2 (H10.2.13), 18-3 (H10.2.13), 19-1 (H27.1.28), 19-2 (H27.1.28), 32-1 (R4.3.14), 33-1 (H25.7.26), 34-1 (H25.7.26), 35-1 (H10.2.13), 36-1 (H20.11.28), 36-2 (H25.7.26), 36-3 (H29.4.3), 36-4 (H29.4.3), 37-1 (H20.11.28), 37-2 (H29.4.3), 37-3 (H29.4.3), 37-4 (H29.4.3), 38-1 (H29.4.3), 54-1の一部(S62.11.6), 55-1の一部(S62.11.6), 56-1の一部(S62.11.6), 125 (H7.10.3), 126 (H7.10.3), 140-1 (H11.5.11), 140-2 (H11.5.11), 141-1 (H11.5.11), 141-2 (H11.5.11), 141-3 (H11.5.11), 141-4 (H11.5.11), 143 (H8.12.9), 144 (H8.12.9), 148 (H10.3.4), 150 (H10.3.4), 151-1 (H10.3.4), 151-2 (H10.3.4), 153 (H10.3.4), 157 (H10.3.4), 158 (H10.3.4), 161 (H8.12.9), 162 (H8.12.9), 163-1 (H8.12.9), 164-1</p>	<p>農用地区域面積</p> <p>7.79ha</p>

[

 除外面積  
  
 26,952.96 m<sup>2</sup>
]

地区記号 区域記号	区域の範囲	除外する土地	備考
D - 3	さいたま市との境界線, 市街化区域との境界線, 市道4-185号線, 市道1-18号線及び市道4-200号線を順次結んで囲まれた区域	<p>都市計画法第34条第9号による既存権利届出により除外する土地</p> <p>増戸字新田耕地 242-1, 245-3, 245-4, 357-1, 361-1, 361-2, 380-1, 380-2, 398, 400, 408-1, 408-2</p> <p>増戸字中耕地 810-1, 811</p> <p>増戸字真菰原 59</p> <p>増戸字上前耕地 704-1, 704-2</p> <p>増戸字上耕地 457-3, 457-4, 466-3, 467-1, 467-2, 471-3(当初除外・H24.9.10 決裁), 493-1, 493-2, 493-3, 493-4, 493-5, 493-6, 493-8, 493-9, 494, 497-1, 497-3, 497-5, 501-2, 501-3, 503-1, 503-2, 507-1, 507-2, 524-1, 540-3, 546-1, 546-3, 546-4, 546-5, 546-6, 546-7, 546-10, 546-11, 546-12, 547-3, 547-4, 549-3, 549-4, 549-5, 549-6, 565-1, 565-3, 565-4, 565-5, 589-1, 589-2, 589-4</p> <p>増戸字天神原 128-1, 187-1, 187-3, 188-1, 224-1, 225-1, 226-3, 228-7, 239-1, 227-3 (H19.1.16)</p> <p>上大增新田字西耕地 489-1</p> <p style="text-align: right;">〔 除外面積 〕 15,125.00 m<sup>2</sup></p> <p>農振法により除外する土地</p> <p>増戸字新田耕地 280-1の一部(H3.2.20), 285-1, 286-1 (H28.1.25), 286-2 (H28.1.25), 287-1 (H28.1.25), 287-2 (H28.1.25), 288-1 (H28.1.25), 288-2 (H28.1.25), 289-1 (H20.11.28), 289-2 (H20.11.28), 290-1 (H20.11.28), 291-1 (H20.11.28), 294, 297-1の一部(S53.12.1), 297-3, 297-6 (H25.12.4), 360, 368, 371-1の一部(H3.6.20), 375, 382-1 (H21.11.30), 385, 386, 393-1 (H19.12.25), 404, 430-1の一部(S58.6.8), 430-1 (H14.3.29), 439, 442の一部(H1.1.18), 443-1の一部(H1.1.18), 443-2, 444, 445-1</p> <p>増戸字中耕地 439, 765-1 (H17.9.7), 766-1 (H17.9.7), 767-1 (H17.9.7), 768-1の一部(S63.10.1), 768-1の一部(S63.10.1), 769-1の一部(S63.10.1), 769-1の一部(S63.10.1), 770-1の一部(S63.10.1), 770-1の一部(S63.10.1), 770-2 (S63.10.1), 771-1 (S63.10.1), 772-1 (S63.10.1), 773-1 (S63.10.1), 774-1 (S63.10.1), 780-1 (H12.8.11), 781-1 (H12.8.11), 783-1 (H14.5.22), 784-1 (H14.5.22), 785-1 (H19.12.25), 786-1 (H19.12.25), 787-1 (H19.12.25), 797-1 (H19.12.25), 798-1 (H19.12.25), 799, 800 (H2.10.18), 802-1 (H12.8.11), 803-1 (H12.8.11), 805-1 (H5.5.14), 806-1 (H17.9.7), 807-1 (H17.9.7), 808-1 (H17.9.7), 809-1 (H17.9.7), 813 (H1.10.4), 814 (H1.10.4), 815-1 (H27.1.28), 816-1 (H27.1.28), 817-1 (H27.1.28), 818 (H2.2.16), 819 (H2.2.16), 830-1 (H17.9.7), 831-1 (H17.9.7), 832-1 (H17.9.7), 833-1 (H17.9.7), 836-1 (H12.10.17), 852の一部(998 m<sup>2</sup>のうち227.92 m<sup>2</sup> H21.6.11), 865の一部(H6.1.17), 866の一部(H6.1.17), 867の一部(H6.1.17), 868-1の一部(H6.1.17), 871-1 (H8.3.26), 872-1 (H8.3.26), 872-2 (H8.3.26), 873 (H8.3.26)</p>	農用地区域面積 47.37ha

地区記号 区域記号	区域の範囲	除外する土地	備考
D - 3		<p>増戸字義良沼 9 2 3 - 3, 9 2 5 (H17.4.8), 9 2 6 (H17.4.8), 9 3 2 - 3 (S56.3.23), 9 3 3 - 2 (S56.3.23), 9 3 9 (H21.6.11), 9 4 0 (H17.4.8)</p> <p>増戸字真菰原 7 - 1 (H16.5.7), 7 - 2 (H16.5.7), 1 1, 3 5の一部(S62.5.6), 3 8の一部(S62.5.6), 3 9の一部(S62.5.6), 5 5の一部(H12.8.11), 5 7の一部(S59.4.10), 5 7 - 1の一部(H12.8.11), 5 7の一部(163 m<sup>2</sup>), 5 8の一部(H12.8.11), 6 1 - 2 (S62.11.6), 7 1 (当初除外・H24.7.18 決裁), 7 8, 7 9, 8 6 - 1の一部(H2.2.16)</p> <p>増戸字上前耕地 6 1 9 (H21.6.11), 6 2 0 - 1 (H21.6.11), 6 2 2, 6 2 2 - 1 (H4.8.6), 6 2 6, 6 2 7, 6 3 5 - 1 (H14.3.29), 6 3 5 - 2 (H14.3.29), 6 3 6 - 1 (H14.3.29), 6 3 6 - 2 (H14.3.29), 6 3 6 - 3 (H14.3.29), 6 4 0 - 1 (H14.3.29), 6 4 0 - 2 (H14.3.29), 6 4 1 (H14.3.29), 6 4 2 (H14.3.29), 6 4 3 (H14.3.29), 6 4 4 (H14.3.29), 6 4 5の一部(H6.1.17), 6 4 5 - 2 (H14.3.29), 6 4 6の一部(H6.1.17), 6 4 7 - 1の一部(H6.1.17), 6 4 7 - 2の一部(H6.1.17), 6 5 5の一部(499 m<sup>2</sup>のうち227 m<sup>2</sup>H19.12.25), 6 5 5の一部(499 m<sup>2</sup>のうち272 m<sup>2</sup>H19.12.25), 6 5 6 - 1の一部(620 m<sup>2</sup>のうち272 m<sup>2</sup>H19.12.25), 6 5 6 - 1の一部(620 m<sup>2</sup>のうち348 m<sup>2</sup>H19.12.25), 6 6 0 - 1 (H4.10.13), 6 6 1 - 1 (H4.10.13), 6 6 2 - 1 (H4.10.13), 6 7 0, 6 7 0 - 1 (H14.3.29), 6 7 1 - 1 (H14.3.29), 6 7 2 - 1 (H13.3.22), 6 7 3 - 1 (H13.3.22), 6 8 1 (H28.1.25), 6 8 2 - 1 (H28.1.25), 6 8 3 (H15.11.25), 6 8 4 - 1 (H15.11.25), 6 8 5 - 1 (H15.11.25), 7 0 1 - 1の一部(H18.7.26), 7 0 2</p> <p>増戸字上耕地 4 6 9 - 1 (S53.3.22), 4 7 1 - 3 (当初除外・H24.9.10 決裁), 4 7 2, 4 9 6, 4 9 8 - 1, 5 0 2, 5 0 6 - 1の一部(502 m<sup>2</sup>のうち360 m<sup>2</sup>H21.6.11), 5 0 9, 5 4 3 - 1の一部(1150 m<sup>2</sup>のうち358 m<sup>2</sup>H25.2.12), 5 5 0 - 1 0 (S56.3.23), 5 5 2 - 3 (S53.3.22), 5 5 2 - 4 (H30.5.15), 5 5 2 - 5 (当初除外・R1.8.23 決裁), 5 5 2 - 9 (S53.3.22), 5 5 2 - 1 2の一部(S56.3.23), 5 5 3 - 1 (R2.8.5), 5 5 6の一部(S51.12.6), 5 5 8, 5 6 2</p> <p>増戸字天神原 1 0 4の一部(1371 m<sup>2</sup>の内350 m<sup>2</sup> R3.10.21), 1 0 7 (H17.9.7), 1 0 8 - 1, 1 3 5, 1 9 0 - 1の一部(619 m<sup>2</sup>の内80 m<sup>2</sup>, H18.3.20), 1 9 8, 2 1 5 - 1 (H1.10.4), 2 1 7 - 1の一部(H4.8.6), 2 1 8 - 1 (H25.12.4), 2 1 9 (H1.10.4), 2 2 0 - 1 (H1.10.4), 2 2 3 - 1 (H25.12.4), 2 2 7 - 3 (H19.1.16), 2 2 9 - 1 (R4.3.14), 2 2 9 - 2 (R4.3.14), 2 2 9 - 5 (R4.3.14), 2 3 0 - 3 (R4.3.14), 2 3 1 - 1 (H4.10.13), 2 3 1 - 2 (H9.7.24), 2 3 1 - 4 (H4.10.13), 2 3 1 - 5 (H4.10.13), 2 3 1 - 6 (H9.7.24), 2 3 1 - 7 (H4.10.13), 2 3 1 - 8 (H4.10.13), 2 3 6 - 3 (H20.5.30), 2 3 7, 2 4 0 - 1 (H14.3.29), 2 4 1 - 1 (H20.5.30), 2 4 3 - 1, 2 4 3 - 2, 2 5 9 - 1 (S52.7.27), 2 6 0 (S52.7.27), 2 6 8 (H4.8.6), 3 1 7 (H4.8.6), 3 2 8 - 1 (H4.8.6), 3 2 9 - 1 (H4.8.6), 3 3 0 (H8.8.30), 3 3 1 (H8.8.30), 3 3 2 - 1 (H15.7.30), 3 3 3 (H15.7.30), 3 3 4 - 1 (H15.7.30), 3 3 5 - 1 (H16.5.7), 3 3 5 - 3 (S62.11.6), 3 3 6 - 1 (H16.5.7), 3 3 6 - 2 (H16.5.7), 3 3 6 - 4 (S62.11.6), 3 3 6 - 6 (S62.11.6), 3 3 7 - 1 (S62.11.6), 3 3 7 - 3 (H7.5.24), 3 3 8 - 1 (S62.11.6), 3 3 8 - 3 (H1.10.4), 3 3 9 - 1 (S62.11.6), 3 4 0 - 1 (H13.9.5), 3 4 1 - 1 (H13.9.5), 3 4 1 - 2 (H4.8.6), 3 4 2 - 1 (H13.9.5), 3 4 2 - 3 (H4.8.6), 3 4 3 - 1 (H4.8.6), 3 4 3 - 3 (H13.9.5)</p>	

地区記号 区域記号	区域の範囲	除外する土地	備考
D - 3		<p>増戸字殿谷 347 (H25.2.12), 348 (H25.2.12), 349 (H25.2.12), 350 (H25.2.12), 351 (H25.2.12), 352 (H25.2.12), 353 (H25.2.12), 723 (S63.10.1), 724 (S63.10.1), 725 (S63.10.1), 726 (S63.10.1), 727の一部, 727の一部(S63.11.24), 728の一部(S63.10.1), 728の一部(S63.11.24), 729の一部(S63.10.1), 729の一部(S63.11.24), 730の一部(S63.10.1), 730の一部(S63.11.24), 731の一部(1047㎡のうち999㎡R1.6.7), 738の一部(S63.10.1), 738の一部(S63.11.24), 738の一部(S63.11.24), 739の一部(S63.10.1), 739の一部(S63.11.24), 739の一部(S63.11.24), 740の一部(S63.10.1), 740の一部(S63.11.24), 740の一部(S63.11.24), 741 (S63.10.1), 742 (S63.10.1), 743 (S63.10.1), 744-1 (S63.10.1), 744-2 (S63.10.1), 745-1 (S63.10.1), 745-2 (S63.10.1), 746-1, 746-3, 747-1, 748-1 (H28.1.25), 748-3 (H28.1.25), 751-1 (S63.10.1), 752-1 (S63.10.1), 753 (S63.10.1), 754 (S63.10.1), 755 (S63.10.1), 756 (S63.10.1), 757 (S63.10.1), 758の一部(S63.10.1), 758の一部(S63.10.1), 758の一部(S63.11.24), 759の一部(S63.10.1), 759の一部(S63.11.24), 760の一部(S63.10.1), 760の一部(S63.11.24), 761の一部(S63.10.1), 761の一部(S63.10.1), 761の一部(S63.11.24), 762 (H17.9.7), 763-1 (H17.9.7), 763-2 (H17.9.7), 764 (H17.9.7)</p> <p>上大増新田字西耕地 455-1 (H20.11.28), 456-1 (H20.11.28), 457-1 (H20.11.28) 458-1の一部(H6.1.17), 459-1 (H4.3.19), 486-1 (S50.10.27), 487-3 (S56.7.11), 489-16, 489-16 (H4.3.19), 489-18 (H19.6.27), 523-5, 524-9, 530-5 (S52.1.12), 531-1, 531-4 (S52.1.12), 533-15 (S53.3.22), 533-19 (S53.3.22), 533-20 (S53.3.22)</p> <p>下大増新田字西耕地 521, 522, 523, 524</p> <p>増富字鍛冶田耕地 594-1 (H23.5.24), 594-2 (H28.1.25), 595-1 (H28.1.25), 595-2 (H23.5.24), 596</p>	<p style="text-align: center;"> <span style="font-size: 2em;">{</span>             除外面積                         154,990.76 ㎡             <span style="font-size: 2em;">}</span> </p>



地区記号 区域記号	区域の範囲	除外する土地	備考
D - 4	市道4-147号線,市道4-175号線, 市道4-176号線,市道4-124号線, 市道1-23号線,市道2-21号線,市道 4-124号線,市道1-17号線,市道1 -23号線及び市道4-148号線を順次 結んで囲まれた区域	<p>農振法により除外する土地</p> <p>谷原新田字下耕地 1301-1の一部(554㎡のうち36.80㎡H20.5.30),1335-1の一部(478㎡の内136.36㎡、H18.3.20),1335の 一部(478㎡の内341.64㎡、H18.3.20),1336の一部(1160㎡の内296.36㎡、H18.3.20),1336の一部(1160㎡の内863.64㎡、H18.3.20), 1337の一部(1153㎡の内282.52㎡、H18.3.20),1337の一部(1153㎡の内870.48㎡、H18.3.20),1338の一部(1153㎡の内282.52 ㎡、H18.3.20),1338の一部(1,153㎡の内870.48㎡、H18.3.20),1366-1の一部(H4.10.13),1371-1(H19.6.27),1372-1 (H19.6.27),1385-2(H8.3.26),1385-3(H8.3.26),1385-6(H3.6.20),1385-7(H3.6.20),1385-16(H8.3.26),1 396-1(H8.8.30),1397-1(S58.3.23),1424-1の一部(S57.9.7),1424-1の一部(S62.11.6),1424-1の一部 (S62.11.6),1424-2の一部(S57.9.7),1426-1(H12.4.25),1426-2(H12.4.25),1427-1(H12.4.25),1427-2 (H12.4.25),1484-1(H19.1.16),1485-1(H19.1.16),1492-1(H8.8.30)</p> <p>谷原新田字中通耕地 1924-1(H16.7.1),1925-1(H16.7.1),1926-1(H16.7.1),1927-1(H16.7.1),1928-1 (H16.7.1),1931-1の一部(952㎡のうち372㎡H19.6.27),1932,1932-1の一部(853㎡のうち200㎡H20.5.30),1932-3 (H20.5.30),1933-6(S62.11.6),1952-1の一部(S62.11.6),1959-1の一部(H6.1.17),1962-1(H19.1.16),1962- 2(S50.10.27),1963-1(H19.1.16),1964-1(H19.1.16),1965-5(H8.8.30),1966-5(H8.8.30),1967-1 (H22.5.7),1977-3(S55.6.16),2000-1(H21.11.30),2001-1(H21.11.30),2003-2(S55.6.16),2052,2053,</p> <p>谷原新田字大沼耕地 1194-1(H13.9.5),1195(H13.9.5),1196(H13.9.5),1197(H13.9.5),1198(H13.9.5),1199 (H13.9.5),1200(H13.9.5),1201(H30.5.15),1202(H30.5.15),1203(H30.5.15),1204-1(H30.5.15),1205 (H30.5.15),1206-1(H30.5.15),1207-1(H30.5.15),1207-2(H30.5.15),1208-1(H30.5.15),1210-1 (H30.5.15),1210-2(H30.5.15),1211(H30.5.15),1212-1(H30.5.15),1213-1(H30.5.15)1215-2の一部(540 ㎡のうち465㎡H25.12.4),1217-1(H3.6.20),1233-1(H13.9.5),1235-1(H13.9.5),1236-1(H13.9.5),1237-1 (H13.9.5),1238-1(H13.9.5),1240-1(H13.9.5),1241-1(H13.9.5),1242-1(H13.9.5),1243-1(H13.9.5),12 44-1(H13.9.5),1245-1(H13.9.5),1246-1(H13.9.5),1247-1(H13.9.5),1248-1(H13.9.5),1249-1 (H13.9.5),1250-1(H13.9.5),1251-1(H13.9.5),1252-1(H13.9.5),1260の一部(S57.4.14),1260の一部(S58.3.2), 1262-1の一部(S57.4.14),1262-5(S58.3.23),1270-1(H19.1.16),1271-1(H19.1.16),1273-1(H19.1.16),12 74-1(H16.5.7),1275-1(H16.5.7),1276-1(H16.5.7),1294の一部(S59.10.4),1295-2(S54.10.26),1295-3 (S54.10.26),1295-4(S58.6.8),1295-5(S58.6.8),1296-3(S54.10.26),1296-4(S54.10.26)</p>	農用地区域面積 35.56ha

地区記号 区域記号	区域の範囲	除外する土地	備考
D - 4		<p>谷原新田字ヲモレ耕地 1584-1 (H5.8.26), 1584-4 (H5.8.26), 1585-1 (H5.8.26), 1585-2 (H5.8.26), 1586-1 (H5.8.26), 1586-2 (H5.8.26), 1587 (H5.8.26), 1588 (H5.8.26), 1589 (H5.8.26), 1590 (H5.8.26), 1591 (H5.8.26), 1592 (H5.8.26), 1594 (H5.8.26), 1595 (H5.8.26), 1596 (H5.8.26), 1597-1 (H5.8.26), 1598-1 (H5.8.26), 1599 (H5.8.26), 1600 (H5.8.26), 1601 (H5.8.26), 1602 (H5.8.26), 1603 (H5.8.26), 1604 (H5.8.26), 1605 (H5.8.26), 1606 (H5.8.26), 1608 (H5.8.26), 1609 (H5.8.26), 1610 (H5.8.26), 1611 (H5.8.26), 1612-1 (H5.8.26), 1613-1 (H5.8.26), 1614 (H5.8.26), 1615 (H5.8.26), 1616 (H5.8.26), 1617 (H5.8.26), 1618 (H5.8.26), 1619 (H5.8.26), 1620-1 (H5.8.26), 1620-2 (H5.8.26), 1621 (H5.8.26), 1622 (H5.8.26), 1623-1 (H5.8.26), 1623-2 (H5.8.26), 1623-3 (H5.8.26), 1624 (H5.8.26), 1625-1 (H5.8.26), 1626-1 (H5.8.26), 1628 (H5.8.26), 1629 (H5.8.26), 1630 (H5.8.26), 1632 (H5.8.26), 1633 (H5.8.26), 1634 (H5.8.26), 1635 (H5.8.26), 1636 (H5.8.26), 1637 (H5.8.26), 1638 (H5.8.26), 1639-1 (H5.8.26), 1640-1 (H5.8.26), 1643 (H5.8.26), 1644 (H5.8.26), 1647 (H5.8.26), 1648 (H5.8.26), 1649 (H5.8.26), 1650 (H5.8.26), 1651 (H5.8.26), 1652 (H5.8.26), 1653 (H5.8.26), 1654 (H5.8.26), 1655-1 (H5.8.26), 1656-1 (H5.8.26), 1656-2 (H5.8.26), 1656-3 (H5.8.26), 1656-4 (H5.8.26), 1657-1 (H5.8.26), 1657-2 (H5.8.26), 1657-3 (H5.8.26), 1658-1 (H5.8.26), 1658-2 (H5.8.26), 1658-3 (H5.8.26), 1659-1 (H5.8.26), 1659-2 (H5.8.26), 1659-3 (H5.8.26), 1660-1 (H5.8.26), 1660-2 (H5.8.26), 1660-3 (H5.8.26), 1661-1 (H5.8.26), 1661-2 (H5.8.26), 1661-3 (H5.8.26), 1662-1 (H5.8.26), 1662-2 (H5.8.26), 1662-3 (H5.8.26), 1663-1 (H5.8.26), 1663-2 (H5.8.26), 1663-3 (H5.8.26), 1664-1 (H5.8.26), 1664-2 (H5.8.26), 1664-3 (H5.8.26), 1665-1 (H5.8.26), 1665-2 (H5.8.26), 1665-3 (H5.8.26), 1666-1 (H5.8.26), 1666-2 (H5.8.26), 1666-3 (H5.8.26), 1667-1 (H5.8.26), 1667-2 (H5.8.26), 1667-3 (H5.8.26), 1667-5 (H5.8.26), 1668-2 (H5.8.26), 1668-5 (H5.8.26), 1668-6 (H5.8.26), 1669-1 (H5.8.26), 1669-3 (H5.8.26), 1670-1 (H5.8.26), 1670-3 (H5.8.26), 1671-1 (H5.8.26), 1671-3 (H5.8.26), 1672-1 (H5.8.26), 1672-3 (H5.8.26), 1673-1 (H5.8.26), 1673-3 (H5.8.26), 1674-1 (H5.8.26), 1674-3 (H5.8.26), 1675-1 (H5.8.26), 1675-3 (H5.8.26), 1675-4 (H5.8.26), 1676-1 (H5.8.26), 1676-3 (H5.8.26), 1677-1 (H5.8.26), 1677-3 (H5.8.26), 1678-1 (H5.8.26), 1678-3 (S59.10.4), 1679-5 (S59.10.4), 1680-1 (H5.8.26), 1681 (H5.8.26), 1682 (H5.8.26), 1683 (H5.8.26), 1684 (H5.8.26), 1685 (H5.8.26), 1686 (H5.8.26), 1687 (H5.8.26), 1688 (H5.8.26), 1689 (H5.8.26), 1690 (H5.8.26), 1691-1 (H5.8.26), 1731-1 (H10.8.13), 1736 (H10.8.13), 1737-1 (H10.8.13), 1753-1の一部(H1.5.1), 1760-1 (H18.3.20), 1802-1 (H16.7.1), 1806-1の一部(479㎡のうち258㎡R6.6.21), 1807-1の一部(436㎡のうち206㎡R6.6.21), 1807-2 (R6.6.21), 1815-1の一部(H7.3.20), 1816-1の一部(H7.3.20), 1817-1の一部(H7.3.20), 1818-1の一部(H7.3.20), 1822-1の一部(S57.9.7), 1824-1 (S59.4.10), 1825-1の一部(S59.4.10), 1825-1の一部(S60.9.11), 1825-1の一部(S60.9.11), 1825-4 (S60.9.11), 1850, 1850-2 (S60.9.11), 1856-1の一部(H3.6.20), 1857-2の一部(H3.6.20)</p> <div style="border: 1px solid black; padding: 5px; width: fit-content; margin-left: auto; margin-right: auto;"> <p style="text-align: center;">除外面積 150,404.76 ㎡</p> </div>	

地区記号 区域記号	区域の範囲	除外する土地	備考
E - 1	市道6-29号線, 市道2-21号線, 市道2-22号線, 市道6-64号線, 市道6-44号線, 市道6-107号線及び市街化区域との境界を順次結んで囲まれた区域	<p>都市計画法第34条第9号による既存権利届出により除外する土地</p> <p>一ノ割字上根 723-8, 外1</p> <p>一ノ割字中沖 1306-6, 1306-7, 1306-8, 1306-9, 1306-10, 1306-11, 1306-12, 1307-7, 1307-8, 1307-9, 1307-10, 1338, 1339-1, 1340-1, 1353-1, 1354-1</p> <p style="text-align: right;">〔 除外面積 〕 2,799.00 m<sup>2</sup></p> <p>農振法により除外する土地</p> <p>一ノ割字上根 673の一部(S62.11.6), 674-2の一部(S62.2.7), 674-2の一部(S62.11.6), 674-3の一部(S62.11.6), 675-1の一部(S62.2.7), 675-2の一部(S62.2.7), 676の一部(S62.11.6), 677の一部(S62.11.6), 684の一部, 714-2の一部(S62.11.6), 715-1の一部(S62.11.6), 715-2の一部(S62.11.6), 724-1 (H6.8.22)</p> <p>一ノ割字中根 376, 734, 736, 748の一部(S63.2.16), 749-1 (当初除外・H23.10.19 決裁), 750-1の一部(S63.2.16), 759-1の一部(774m<sup>2</sup>のうち371.6 R5.7.20公告), 768-2の一部(H5.8.26), 768-6 (H6.8.22), 771の一部(H1.7.28), 772の一部(H1.7.28), 773-1の一部 (555 m<sup>2</sup>のうち300 m<sup>2</sup> H25.12.4), 774-1 (H3.2.20), 775, 775-1 (H17.9.7), 777, 781の一部(S62.11.6), 782の一部(S62.11.6), 783-1の一部(S63.5.11), 783-2の一部(S63.5.11), 784-2の一部(S63.5.11), 784-3の一部(S63.5.11)</p> <p>一ノ割字下根 937-1 (H27.1.28), 937-2 (H15.7.30), 938-1 (H14.12.12), 938-10 (H17.1.4), 948-1 (H14.5.22), 949-1 (H14.5.22), 951-1 (H14.5.22), 952-2 (H19.1.16)</p> <p>一ノ割字砂田 955-1 (H24.1.10), 956 (H24.1.10), 957 (H24.1.10), 958 (H14.5.22), 996-1 (H22.5.7), 997-1 (H22.5.7), 998 (H22.5.7), 999-1 (H22.5.7), 1001-1 (H22.5.7), 1002-1 (H22.5.7), 1003-1 (H22.5.7), 1015の一部, 1016の一部, 1017-1の一部(S63.5.11), 1019-1の一部(S63.5.11), 1020-1の一部(S63.5.11)</p> <p>一ノ割字下沖 1065, 1141, 1141-1 (H9.4.30), 1141-2 (H9.4.30), 1141-5 (H9.4.30), 1142-1 (S63.5.11), 1142-3 (S63.5.11), 1155-1 (H4.3.19), 1166の一部(H2.2.16), 1168-1の一部(H2.2.16), 1168-1の一部(H2.2.16), 1181 (当初除外・H25.9.19 決裁), 1182-1 (当初除外・H25.9.19 決裁), 1182-1の一部(532 m<sup>2</sup>のうち170.70 m<sup>2</sup> H25.7.26), 1183-1 (H25.7.26), 1185-1 (H25.7.26), 1188-1の一部(H6.1.17), 1188-1の一部(252 m<sup>2</sup>のうち238 m<sup>2</sup> R2.1.17), 1189-1の一部(H6.1.17), 1189-1の一部(275 m<sup>2</sup>のうち260 m<sup>2</sup> R2.1.17), 1190-1 (H30.5.15), 1190-2 (H30.5.15), 1191-1 (H30.5.15), 1191-7 (H30.5.15), 1192-2の一部(H9.7.24), 1193-1の一部(H9.7.24), 1194-1の一部(S61.4.18), 1194-1の一部(S61.4.18), 1194-1の一部(S61.4.18), 1211-2, 1212, 1213-1 (S55.6.16), 1218-1の一部(H2.2.16), 1218-1 (H8.8.30), 1223-1 (H16.5.7), 1223-2 (H16.5.7), 1224-1 (H16.5.7), 1224-2 (S63.10.1)</p>	農用地区域面積  36.55 ha

地区記号 区域記号	区域の範囲	除外する土地	備考
E - 1		<p>一ノ割字中沖 1227-1の一部(S56.7.11), 1229-1の一部(H6.11.7), 1229-1(H21.11.30), 1230-1(S58.9.28), 1231-1(S59.10.4), 1234, 1235, 1237, 1239-1の一部(S58.3.23), 1239-1の一部(S58.3.23), 1239-2(S58.3.23), 1239-2の一部(S58.3.23), 1239-3(S58.3.23), 1239-4(H9.7.24), 1239-5の一部(H9.7.24), 1240-3(S58.11.29), 1240-4(S58.11.29), 1248-1(H19.12.25), 1248-2(R2.1.17), 1248-3(H19.12.25), 1250-1(H22.11.26), 1251-1(H22.11.26), 1253, 1254-1(H18.3.20), 1255-1(H20.5.30) 1259, 1260-1(H19.6.27), 1262の一部(S61.4.18), 1262の一部(S62.2.7), 1273-1の一部(H8.3.26), 1274-1の一部(H8.3.26), 1277, 1284, 1286, 1300の一部(S58.3.23), 1301の一部(S58.3.23), 1302, 1311-1(H2.2.16), 1312の一部(S61.9.4), 1328, 1329-2, 1330-1(S53.3.22), 1330-3, 1335, 1335-1(H14.12.22), 1335-2(H14.12.22), 1336-1(H14.12.22), 1336-2(H14.12.22), 1336-3(H14.12.22), 1348, 1349, 1355, 1359-1の一部(636㎡のうち486.58㎡H25.7.26), 1362-1(H25.7.26), 1373-1の一部(286㎡のうち2.56㎡H23.5.24), 1376の一部(S58.1.18), 1376の一部(S58.1.18), 1383番の一部(403㎡のうち358㎡H29.4.3), 1384, 1391-2(S52.7.27), 1392-3(S52.7.27),</p> <p>一ノ割字谷原 1673-1の一部(H9.7.24), 1673-3の一部(H9.7.24), 1701, 1709, 1718(H19.1.16), 1725の一部(S60.3.19)</p> <p>武里中野字新田 548-1, 549-1, 550-1の一部(481㎡のうち141㎡R5.1.13), 550-5(R5.1.13)</p> <p>薄谷字土手外 386-1(H18.7.26), 387-2(H18.7.26), 387-3(H11.5.11), 388-1(H11.5.11), 390-1(H20.11.28)</p> <div style="text-align: right; margin-right: 50px;"> <p>〔 除外面積 〕 90,846.41 ㎡</p> </div> <p>〔公共施設〕</p> <p>浄水場</p> <p>一ノ割字谷原 1726(H6.5.27), 1727(H6.5.27), 1680(H6.5.27), 1681(H6.5.27), 1682(H6.5.27), 1683(H6.5.27), 1684(H6.5.27), 1685(H6.5.27), 1686-1(H6.5.27), 1687-1(H6.5.27), 1688-1, 1689, 1690, 1691, 1692, 1693, 1694(H6.5.27), 1728, 1729, 1730, 1731, 1732, 1733-1(10,967㎡)</p> <p>都市公園</p> <p>一ノ割字下根 945, 946, 947</p> <p>一ノ割字砂田 959, 960, 961, 962, 963, 964, 965, 966, 967, 982, 983, 984, 985, 986, 987, 988, 989, 990, 991(19,614㎡)</p>	

地区記号 区域記号	区域の範囲	除外する土地	備考
E - 2	さいたま市との境界線, 市道6-567号線, 市道6-554号線, 市道1-23号線及び市道4-124号線を順次結んで囲まれた区域	<p>都市計画法第34条第9号による既存権利届出により除外する土地 増田新田字南 115-2</p> <p style="text-align: right;">〔 除外面積 〕 995.00 m<sup>2</sup></p> <p>農振法により除外する土地 増田新田字西 15-2 (H10.8.13), 16 (S60.3.19), 17-1 (S60.3.19), 17-2 (S60.3.19), 17-3 (S60.3.19), 32-1の一部 (H3.6.20), 32-1 (H8.8.30), 72-1, 73, 84 (R6.6.21), 85の一部 (991 m<sup>2</sup>のうち 888 m<sup>2</sup> H19.6.27), 85-2 (H20.5.30), 85-3 (H20.5.30), 89-1 (H17.9.7), 92, 93-1 (H14.5.22), 98-1の一部 (H1.1.18), 98-1 (H17.11.2), 101-1 (H19.6.27), 102-1 (H19.6.27), 106-1 (H15.3.4), 106-2 (H15.3.4), 107 (H15.3.4), 109-1の一部 (S55.6.16), 110-1 (S55.6.16), 110-3 (S51.6.11)</p> <p>増田新田字南 117-1 (H25.12.4), 118-1 (H25.12.4), 121-1 (H19.12.25), 123-1 (H14.5.22), 124-1 (H14.5.22), 124-4 (H14.5.22), 125-1 (H14.5.22), 126-1 (H21.11.30), 204-4 (H3.2.20), 262, 264, 306の一部 (H3.6.20), 306-1の一部 (H3.6.20), 307, 308の一部 (S53.3.22), 308-1, 309, 309-2の一部 (S53.3.22), 311-2 (S53.3.22), 311-3 (S53.3.22), 312</p> <p style="text-align: right;">〔 除外面積 〕 21,944 m<sup>2</sup></p>	農用地区域面積 20.31 ha

地区記号 区域記号	区域の範囲	除外する土地	備考
F - 1	江戸川右岸堤防より水路敷, 市道9-103 2号線, 市道9-1057号線, 宝珠花小学 校外周, 市道9-1053号線, 水路敷, 上吉 妻・塚崎境及び杉戸町との境界線を順次結ん で囲まれた区域	<p>農振法により除外する土地</p> <p>西親野井字浅間下 138-10, 139-1, 139-4, 268, 272-1 (H7.2.7), 329-1 (R5.4.10), 329-2 (S58.12.13), 330-1の一部(714㎡のうち330㎡ H19.12.25), 358-1, 358-4 (S62.2.2), 358-5 (H24.1.10)</p> <p>西親野井字神明 359-1の一部(2485㎡のうち320㎡ H27.1.28), 364-3 (S60.6.3), 365-1の一部(H17.10.24), 365-2 (S59.8.14), 365-2 (H17.10.24), 366 (S60.6.3), 366-1の一部(H17.10.24), 372の一部(S63.2.15), 387の一部(H1.3.6), 429-1 (H2.3.13), 429-3 (H2.3.13), 431, 432, 432の一部(H2.3.13), 441-1の一部(488㎡のうち320㎡、H19.1.16), 442-1の一部(581㎡のうち400㎡、H19.1.16), 443-1(H19.1.16), 444-1の一部(1,068㎡のうち440㎡、H19.1.16), 448-1, 448-1 (S61.1.27), 455-2 (H24.7.20), 473の一部(S63.10.11), 473-1 (H28.1.25), 521 (H16.6.11), 522-1 (H16.6.11), 569, 597-2, 605-1の一部(612㎡のうち180㎡ H24.7.20), 622-1 (R5.1.13), 623-1 (R5.1.13), 623-2 (R5.1.13), 623-3 (R5.1.13), 624-1 (R5.1.13), 625-1 (R5.1.13), 626-1 (R5.1.13), 627 (R5.1.13), 628 (R5.1.13), 629-1 (R5.1.13), 630-1 (R5.1.13), 631 (R5.1.13), 632 (R5.1.13), 633 (R5.1.13), 647 (R5.1.13), 648 (R5.1.13), 650 (R5.1.13), 651 (R5.1.13), 652 (R5.1.13), 653 (R5.1.13), 655 (R5.1.13), 656 (R5.1.13), 657 (R5.1.13), 659 (R5.1.13), 661 (R5.1.13), 662 (R5.1.13), 663 (R5.1.13), 664 (R5.1.13), 665-1の一部(635㎡のうち353.45㎡ R5.1.13), 670 (R5.1.13), 671 (R5.1.13), 672 (R5.1.13), 673-1 (R5.1.13), 673-2 (R5.1.13), 673-3 (R5.1.13), 698 (S62.8.12), 702-2, 720-1 (H7.1.26), 720-2 (H4.12.9), 720-3 (H7.1.26), 721-1 (H7.1.26), 721-2 (H4.12.9), 733の一部(H6.7.26)</p> <p>西宝珠花字貝ノ内 414の一部(S61.7.28), 414-1 (S61.7.28), 414-1 (S61.7.28), 559 (H4.12.9)</p>	農用地区域面積 20.68ha

〔 除外面積 〕  
35,331.36 ㎡

地区記号 区域記号	区域の範囲	除外する土地	備考
F - 2	杉戸町との境界線, 西親野井・西宝珠花・上吉妻・木崎境及び根用水路を順次結んで囲まれた区域	<p>農振法により除外する土地</p> <p>塚崎字野添 1-6 (S62.2.2), 4 (H19.6.27), 32 (H8.8.29), 112の一部 (H17.10.24), 112-2の一部 (H17.10.24), 113の一部 (H17.10.24), 170 (H2.3.13), 171, 179-1の一部 (1,148㎡のうち414㎡ R3.4.27), 182-4 (H17.10.24), 212-1 (S63.10.11), 212-3 (H7.8.10), 213-1 (H7.12.18), 214-2 (H7.12.18), 232-2 (H14.5.2), 251-3の一部 (H8.8.29),</p> <p>塚崎字狐塚 308-2 (H3.8.9), 338 (H3.8.9), 355 (H9.7.30), 360-2の一部 (H3.8.9), 360-3 (H3.8.9), 372 (H4.4.14)</p> <p>塚崎字後合 407-5 (H15.3.13), 408-1の一部 (S63.10.11), 408-4 (H15.3.13), 410-1の一部 (S63.10.11), 415-1の一部 (H4.12.9), 420-1, 434-1 (H20.5.30), 435-1の一部 (H7.1.26)</p>	<p>農用地区域面積 29.57 ha</p> <p style="text-align: right;">〔 除外面積 〕 9,188.64 ㎡</p>

地区記号 区域記号	区域の範囲	除外する土地	備考
G - 1	杉戸町との境界線, 根用水路, 市道1-120号線及び県道次木杉戸線を順次結んで囲まれた区域	<p>農振法により除外する土地</p> <p>木崎字前島 5-2, 17 (H4.4.14), 18-1 (H4.4.14), 19-1 (H4.4.14)</p> <p>木崎字中通 111の一部 (H10.11.5)</p> <p>木崎字横手 143の一部 (1,833 m<sup>2</sup>のうち103 m<sup>2</sup>), 184-3</p> <p>木崎字樋ノ口 783 (H4.4.14), 784 (H4.4.14), 788 (H11.11.2), 791-1 (H11.11.2), 798-1 (H4.4.14), 799-1 (H4.4.14)</p> <p>木崎字花島 491-2, 500 (S58.12.13)</p>	<p>農用地区域面積</p> <p>44.30 ha</p>

〔 除外面積 〕  
8,977.92 m<sup>2</sup>



地区記号 区域記号	区域の範囲	除外する土地	備考
G - 2	県道次木杉戸線, 市道 1-119 号線及び県道松伏庄和関宿線を順次結んで囲まれた地域	<p>※平成 16 年 3 月 24 日土地改良法による換地処分が行われる以前に公告された地番及び公告年月日の無記入の地番については、従前地番での表記である。</p> <p>農振法により除外する土地</p> <p>芦橋字志多田 99-2 (仮地番 37-3・本換地 98-1) (H9.2.21), 173-1 (S63.10.11), 263 の一部 (S59.8.14), 264-1 (S59.8.14), 181-2 (当初除外・R5.8.10 決裁)</p> <p>芦橋字栗怒田 446-2 (S62.8.12), 517-1 の一部 (H5.5.25), 519-1 の一部 (S61.7.28), 519-1 の一部 (H5.5.25)</p> <p>芦橋字柳島 790-2 (S62.8.12), 791-2 (S62.8.12), 801-1・808 (仮地番 142-3・本換地 840-1) (H10.11.5), 915-2, 916</p> <p>芦橋字房沼 1037 (S59.11.7), 1038-1 (S59.11.7), 1038-2 (S59.11.7), 1038-3 (S59.11.7), 1038-4 (S59.11.7), 1038-4 の一部 (S62.2.2), 1038-4 の一部 (S62.2.2), 1038-5 (S59.11.7), 1038-5 (H11.5.12), 1038-6 (S59.11.7), 1038-6 (H11.5.12), 1038-7 (S59.11.7), 1038-8 の一部 (H11.5.12), 1038-8 (S59.11.7), 1038-9 (S59.11.7), 1039-1 (S59.11.7), 1039-2 (S59.11.7), 1039-3 (S59.11.7), 1040-1 (S59.11.7), 1040-2 (H11.5.12), 1042-2 (S59.11.7), 1097-2, 1098, 1099</p> <p>芦橋字天神島 1159-2, 1160</p> <p>芦橋 6-1 (当初除外 H22.6.24 決裁), 78-2 (当初除外 R2.11.10 決裁), 128 (H22.5.7), 833 の一部 (196 m<sup>2</sup>のうち 23.01 m<sup>2</sup> H20.5.30), 990-2 (当初除外 H25.5.8 決裁), 990-3 (当初除外 H25.5.8 決裁), 990-4 (H27.6.29)</p> <div style="text-align: right; margin-top: 20px;"> <span style="font-size: 2em;">{</span> <div style="text-align: center;">           除外面積            8,408.45 m<sup>2</sup> </div> <span style="font-size: 2em;">}</span> </div>	農用地区域面積 70.43ha

地区記号 区域記号	区域の範囲	除外する土地	備考
G - 3	県道松伏庄和関宿線, 市道1-119号線, 中川堤防及び杉戸町との境界線を順次結ん で囲まれた区域	<p>※平成16年3月24日土地改良法による換地処分が行われる以前に公告された地番及び公告年月日の無記入の地番については、従前地番での表記である。(字五ヶ村を除く)</p> <p>農振法により除外する土地</p> <p>倉常字古川 63, 242-3, 243-1, 243-3, 244-3, 260-2 (H2.8.13), 261-1 (S59.11.7), 261-3の一部 (S59.11.7), 262-1 (S62.2.2), 264の一部 (S62.2.2), 264の一部 (S62.2.2), 264の一部 (S62.2.2), 265-1の一部 (S62.2.2), 265-1の一部 (S62.2.2), 265-1の一部 (S62.2.2), 265-2 (S62.2.2), 269-3, 270-2, 271-2 (S63.2.15), 273の一部 (S63.2.15), 275-2 (H2.8.13), 279-2 (S58.12.13), 280-1 (S62.2.2), 280-2 (S62.2.2), 280-3の一部 (S62.2.2), 280-3の一部 (S62.2.2), 280-4 (H2.8.13), 280-5 (S62.2.2), 280-6の一部 (S62.2.2), 280-6の一部 (S62.2.2), 281-1 (S62.2.2), 281-2 (H2.8.13), 281-3 (S62.2.2), 304-5 (S61.7.28), 304-6 (S61.7.28), 305-6 (S61.7.28), 312-12 (S61.7.28)</p> <p>倉常字五ヶ村 369-1 (S62.2.2), 370-2 (S62.2.2), 371 (S62.2.2), 372 (S62.2.2), 373-1 (S62.2.2), 374-3 (S62.2.2), 375-1の一部 (990㎡のうち582㎡ H21.11.30), 376-1の一部 (702㎡のうち408㎡ H21.11.30), 379-1 (S62.8.12), 381-1 (H17.10.24), 400 (R6.6.21), 401 (H30.5.15), 404-1 (H25.12.4), 404-2 (H25.12.4), 405 (H25.12.4), 406の一部 (763㎡のうち503.61㎡ H25.12.4), 407-1の一部 (570㎡のうち376㎡ R6.6.21), 416 (H30.5.15), 461-1, 464-1, 465-1, 466, 467, 468-2 (H26.6.26)</p> <p>倉常字打田東 535-4 (H3.8.9), 536-2 (H3.8.9), 536-3 (H3.8.9), 537-2 (H3.8.9), 538-7 (H3.8.9), 570の一部 (H1.3.6), 571-1の一部 (H1.3.6), 639-1, 639-5, 639-6, 640-1 (S63.10.11), 642-1 (S58.12.13), 644-1, 657-1の一部 (S58.12.13), 675-2の一部 (S61.7.28), 675-2の一部 (S61.7.28), 744, 745, 820・845-1 (仮地番909-3・本換地635-1) (H7.1.26), 836-5 (H5.5.25), 865-1, 865-2, 866, 867</p> <p>倉常字須釜 962-2 (仮地番812-2・本換地760-2) (H6.7.26), 962-3 (仮地番813-1・本換地760-3) (H6.7.26), 1042-3 (当初除外 H2.12.1 決裁), 1042-4 (当初除外 H22.12.1 決裁), 1046-3 (H2.8.13), 1047-1の一部 (H1.3.6), 1047-4 (H2.8.13), 1047-5 (H2.8.13), 1304-1の一部 (842㎡のうち30㎡), 1305-1の一部 (935㎡のうち36㎡)</p> <p>倉常 85-2 (当初除外 H29.9.7 決裁), 85-3 (当初除外 H29.9.7 決裁) 632-1の一部 (663㎡のうち90㎡ H22.11.26), 632-2 (H22.11.26), 633 (当初除外 H22.4.19 決裁), 757-4 (当初除外 H26.2.19 決裁), 785の一部 (10,284㎡のうち269.02㎡ H19.12.25), 796-1 (H22.5.7)</p> <div style="text-align: right; border: 1px solid black; padding: 5px; width: fit-content; margin: 0 auto;">             除外面積              21,339.67 ㎡           </div>	農用地区域面積 81.89 ha

地区記号 区域記号	区域の範囲	除外する土地	備考
H - 1	県道次木杉戸線, 市道 1-120 号線, 市道 9-1072 号線, 市道 9-1073 号線, 根用水路, 下吉妻境及び市道 1-115 号線を順次結んで囲まれた区域	<p>農振法により除外する土地</p> <p>上吉妻字砂島 7-1 (H10.2.4), 7-2 (H10.2.4), 57-1 の一部 (H14.2.1), 59-4 (S62.8.12), 88-1 の一部 (H16.6.11), 121-1 の一部 (S61.1.27), 121-4, 129-3 の一部 (S61.1.27), 141-1 (S61.7.28), 141-1 の一部 (H2.3.13), 159 の一部 (H11.11.2)</p> <p>上吉妻字郷台 176-3 (S56.2.9), 176-4 (S56.2.9), 253-1 の一部 (452 m<sup>2</sup>のうち 9 m<sup>2</sup> H28.1.25), 253-3 (H13.7.9), 253-4 (H13.7.9), 255 の一部 (S61.7.28), 287 の一部 (S61.7.28), 287 の一部 (S61.7.28), 295-1 の一部 (H10.5.18), 296-1 の一部 (H1.3.6), 304-2 (H17.10.24), 304-6 (S60.6.3), 304-9 (H17.10.24), 306-1 の一部 (H2.8.13), 306-1 の一部 (H2.8.13), 306-3 (H17.10.24), 307-2</p> <p>上吉妻字根橋 325-1 (H20.5.30), 326-1 (H20.5.30), 326-2 (H20.5.30), 390-1 の一部 (1,269 m<sup>2</sup>のうち 275.31 m<sup>2</sup>, H19.1.16), 411 の一部 (H15.12.25)</p> <p>上吉妻字大湖 430-1 (H18.7.26), 431 (H15.12.25), 432 の一部 (H7.12.18), 433 の一部 (H7.12.18), 433 の一部 (H7.12.18), 434-1 (S61.1.27), 434-1 (H7.12.18), 435-1 (S61.1.27), 435-2 (S61.1.27), 508 (H4.2.15), 509 (S63.10.11), 525-1 (H1.3.6)</p> <p>上吉妻字根水 808-1 の一部 (S59.11.7), 813-1, 824-1 (H7.12.18), 826-1 (H6.10.18), 827-1 (H6.10.18), 827-2 (H6.10.18), 829-1, 830-1 (S59.11.7), 831-1 (S59.11.7), 831-4 (S59.11.7), 833-2 (S61.7.28), 834-1 (S61.7.28)</p> <div style="text-align: right; margin-top: 20px;"> <span style="font-size: 2em;">[</span> 除外面積 20,698.65 m<sup>2</sup><span style="font-size: 2em;">]</span> </div>	農用地区域面積 69.07 ha

地区記号 区域記号	区域の範囲	除外する土地	備考
H - 2	上吉妻境, 根用水路, 市道9-2001号線及び市道1-115号線を順次結んで囲まれた区域	<p>農振法により除外する土地</p> <p>下吉妻字茨台 99-1の一部(H15.3.13)</p> <p>下吉妻字中谷 183-1 (H3.8.9), 183-6 (H4.12.9), 193 (S59.11.7), 205-1の一部(H10.11.5), 220の一部(H11.5.12), 221 (H11.5.12), 222 (H11.5.12), 223 (H11.5.12), 224 (H4.4.14), 225-1 (H4.4.14)</p> <p>下吉妻字丸井下 54-1 (当初除外・H27.5.22 決裁), 298-2の一部 (546 m<sup>2</sup>のうち390 m<sup>2</sup> H24.1.10), 299-2 (当初除外・H24.7.6 決裁), 356-1の一部(H6.10.18)</p>	<p>農用地区域面積</p> <p>54.15 ha</p>

〔 除外面積 〕  
8,614 m<sup>2</sup>

地区記号 区域記号	区域の範囲	除外する土地	備考
H - 3	市道1-119号線, 市道1-115号線, 市道1-116号線, 市道9-2090号線 及び県道松伏庄和関宿線を順次結んで囲ま れた区域	<p>農振法により除外する土地</p> <p>神間字町田 7-2, 20-1 (H8.8.29), 112-1, 112-3, 113-1, 113-2, 142-1 (H6.10.18), 153-2 (S63.2.15), 157 (H7.1.26), 164の一部(H6.7.26), 164-3の一部(H9.2.21), 164-4 (H9.2.21), 270-3</p> <p>神間字木塚 311, 312, 341-1の一部(981㎡のうち800㎡H21.11.30), 341-2 (H21.11.30), 345-1 (H21.11.30), 345-2 (H21.11.30), 353-1 (当初除外H19.3.30決裁), 353-2 (当初除外H19.3.30決裁), 356 (H9.2.21), 392の一部(H6.7.26), 393-1の一部(H6.10.18), 396-1の一部(H6.10.18), 396-2 (H6.10.18), 450-1の一部(H15.3.13), 453-1 (H15.3.13), 454-1 (H15.3.13), 459-1の一部(H11.11.2), 460-4, 530-1の一部(H1.3.6), 530-1の一部(1,066㎡のうち480㎡R2.8.5), 530-3 (H19.1.16), 531-2の一部(H1.3.6), 531-2の一部(147㎡のうち111㎡、H19.1.16), 541の一部(H3.8.9), 548-1の一部(H7.8.10), 551-1 (H15.6.20), 551-2 (H7.8.10), 558-1 (H9.7.30), 645-1 (H11.11.2), 646-1 (H11.11.2), 1060-1 (H19.12.25), 1060-4 (H19.12.25)</p> <p>神間字神間沼 670 (H5.5.25), 671 (H5.5.25), 672 (H5.5.25), 673 (H5.5.25), 674 (H5.5.25), 675 (H5.5.25)</p> <p>神間字小沼 780の一部(H9.7.30), 908-1 (831㎡のうち301㎡H29.4.3)</p> <p>神間字和田沼 3 (H10.2.4), 955 (H11.5.12)</p> <p>神間字八町 1140-1の一部(567㎡のうち300㎡H30.9.25), 1145-2 (R2.1.17), 1146の一部(H4.2.15), 1194-1 (H4.2.15), 1197-4 (H8.8.29), 1198-1 (H25.12.4), 1198-4 (H8.8.29), 1199-1 (H25.12.4), 1200-1 (H25.12.4), 1222-4 (H11.5.12), 1235-1の一部(H2.8.13), 1235-5 (H2.8.13), 1296 (S61.7.28), 1336-1</p> <p>神間字原田 1536-2 (S61.1.27)</p> <p style="text-align: right;">〔 除外面積 〕 27,953.88 ㎡</p>	農用地区域面積 128.3 ha

地区記号 区域記号	区域の範囲	除外する土地	備考
H - 4	県道松伏庄和関宿線, 市道1-123号線, 市道2-206号線, 市道4-2239号 線, 杉戸町との境界線, 市道2-234号線 及び市道1-119号線を順次結んで囲ま れた区域	<p>※平成16年3月24日土地改良法による換地処分が行われる以前に公告された地番及び公告年月日の無記入の地番については、従前地番での表記である。</p> <p>農振法により除外する土地</p> <p>榎字古川通 17-1 (H12.10.16), 87-1・93-2 (仮地番511-3・本換地35H10.2.4)</p> <p>榎字川端 30-2 (当初除外H30.8.10 決裁), 30-3 (当初除外H30.8.10 決裁)</p> <p>榎字川敷通 397-2 (当初除外H29.9.7 決裁), 397-3 (当初除外H29.9.7 決裁), 397-2・899-1 (仮地番643-3・本換地字中通801) (H7.12.18), 402-2 (当初除外H27.11.5 決裁), 421-2, 422-1, 423, 432 (仮地番634・本換地516 H7.12.18), 451, 481の一部(1,924 m<sup>2</sup>のうち496 m<sup>2</sup> H23.5.24), 486-3, 492-2 (当初除外H22.12.1 決裁), 504-2 (当初除外R3.6.4 決裁), 505-2の一部 (R4.3.14), 518-2, 519-2, 520-3, 540-1 (仮地番589-3・本換地443) (H11.11.2), 603-3, 605, 606-1, 626-2・630-2 (仮地番576-1・本換地422H9.7.30), 662-1, 663-2 (S62.8.12), 664-1 (S62.8.12), 665-1 (S62.8.12), 680の一部(S58.12.13), 682-3 (S58.12.13), 718の一部(S61.7.28), 719 (S61.7.28), 744-1の一部(S61.7.28), 744-1 (H5.5.25), 744-4 (H4.2.15)</p> <p>榎字中通 787-2</p>	農用地区域面積 50.81ha

[
 除外面積  
 11,747.37 m<sup>2</sup>
]

地区記号 区域記号	区域の範囲	除外する土地	備考
H - 5	市道9-2001号線, 江戸川右岸堤防, 市道9-2250号線, 市道1-114号線及び市道1-115号線を順次結んで囲まれた区域	<p>農振法により除外する土地</p> <p>小平字深川 2-1の一部(H10.5.18), 2-2の一部(H10.5.18), 2-3の一部(H10.5.18), 6-1の一部(H6.10.18), 12-1の一部(1567 m<sup>2</sup>のうち495 m<sup>2</sup> H25.12.4), 52の一部(H15.3.13), 53の一部(H15.3.13)</p> <p>小平字川妻 167-1の一部(H9.7.30)</p> <p>小平字七曲 554-3の一部(558 m<sup>2</sup>のうち300 m<sup>2</sup> R5.4.10), 605の一部(H15.6.20), 618の一部(H14.5.2), 619-1の一部(1059 m<sup>2</sup>のうち300 m<sup>2</sup> H29.8.8), 619-2の一部(504 m<sup>2</sup>のうち33.08 m<sup>2</sup> H26.6.26), 619-3の一部(134 m<sup>2</sup>のうち3.54 m<sup>2</sup> H26.6.26), 634-2の一部(2123 m<sup>2</sup>のうち1000 m<sup>2</sup> R2.1.17), 671-1 (R2.8.5), 671-2の一部(2,991 m<sup>2</sup>のうち644 m<sup>2</sup> R2.8.5)</p> <p>小平字丸山 811-1の一部(940 m<sup>2</sup>のうち37.06 m<sup>2</sup> H26.6.26), 812-1の一部(778 m<sup>2</sup>のうち187.14 m<sup>2</sup> H26.6.26), 882-1 (H3.8.9)</p> <p>小平字拾五町 383-4 (当初除外・H27.6.4 決裁), 383-5 (当初除外・H27.6.4 決裁)</p>	農用地区域面積 70.52 ha

[
除外面積  
5,023.8 m<sup>2</sup>
]

地区記号 区域記号	区域の範囲	除外する土地	備考
H - 6	市道9-2090号線, 市道1-116号線, 市道1-115号線, 市道1-114号線及び県道松伏庄和関宿線を順次結んで囲まれた区域	<p>農振法により除外する土地</p> <p>柗字北通 2-4 (H7.12.18), 3-3 (H7.12.18), 3-4 (H7.12.18), 3-5 (H9.7.30), 4-1の一部(H7.12.18), 20-2 (当初除外H18.6.9 決裁), 27-5 (H12.6.13), 75-5 (H7.1.26), 81-1の一部(H2.3.13), 84-1の一部(H4.4.14), 84-1 (H4.12.9), 84-3 (H5.5.25), 84-4 (H5.5.25), 158-2の一部(H4.4.14), 160-4 (H4.4.14)</p> <p>柗字上中通 164-1 (H4.12.9), 195の一部(H6.7.26), 196の一部(H6.7.26), 197の一部(H6.7.26), 203の一部(H6.7.26), 224-7 (H8.8.29), 225-2 (H12.10.16), 238-6 (S61.1.27), 238-7 (S61.1.27), 375-3 (H3.8.9), 《236-3 (2,084 m<sup>2</sup>のうち 999 m<sup>2</sup>, H19.1.16)分筆後地番236-3 (671 m<sup>2</sup>)・236-10 (2.10 m<sup>2</sup>) 236-12の一部(888 m<sup>2</sup>のうち 325 m<sup>2</sup>)》, 238-1の一部(1,543 m<sup>2</sup>のうち 499 m<sup>2</sup> H19.6.27), 273の一部(2,355 m<sup>2</sup>のうち 360 m<sup>2</sup> H25.7.26), 340-1の一部(2,573 m<sup>2</sup>のうち 501 m<sup>2</sup> H23.5.24)</p> <p>柗字石神 423-2 (H17.10.24), 437-3, 443-1 (S63.2.15), 444-1の一部(S63.2.15), 444-1の一部(S63.2.15), 451-1の一部(746 m<sup>2</sup>のうち 372 m<sup>2</sup> R5.4.10), 454-5 (H17.10.24), 482-1 (H14.5.2), 485-1 (H14.5.2), 485-2 (H14.5.2)</p> <p>柗字川敷 528-1の一部(2359 m<sup>2</sup>のうち 125.81 m<sup>2</sup> H26.6.26), 533-1 (H4.4.14), 534-1 (H4.4.14), 534-5 (H4.4.14), 534-6 (H4.4.14), 535-1 (S62.2.2), 538-1の一部(S63.10.11), 538-3の一部(S63.10.11), 538-3の一部(H2.8.13), 539-1の一部(S63.10.11), 544 (H21.11.30), 549-2 (H11.5.12)</p> <p>柗字下久保 655の一部(H11.11.2), 689-3 (H4.4.14)</p> <p>柗字上久保 878-2, 884-5 (H22.11.26), 884-6 (H22.11.26), 884-7 (H22.11.26), 884-8 (H22.11.26), 885-1 (H30.9.25)</p>	農用地区域面積 78.40 ha

除外面積  
18,082.19 m<sup>2</sup>



地区記号 区域記号	区域の範囲	除外する土地	備考
H - 7	県道松伏庄和関宿線, 市道1-122号線, 市道2-205号線, 市道9-2212号 線, 上柳境, 中川堤防, 市道9-2239号 線, 市道2-206号線及び市道1-123 号線を順次結んで囲まれた区域	※平成16年3月24日土地改良法による換地処分が行われる以前に公告された地番及び公告年月日の無記入の地番については、従前地番での 表記である。 農振法により除外する土地 立野字大島 26, 26-1・27-1 (仮地番10-2・本換地32H4.12.9), 27-1, 30-2 (当初除外 H28.11.16 決裁), 36 (仮地番 3・本換地6H2.8.13), 58 (S62.8.12), 59-1 (S62.8.12), 59-4 (S63.10.11), 61-1 (仮地番22-1・本換地49H3.8.9), 62-2 (仮地番22-2・本換地46-3) (H7.8.10), 62-4, 66-1の一部・67-1の一部(仮地番18-1・本換地38-1) (H3.8.9), 66 -1の一部・67-1の一部(仮地番18-3・本換地38-2H3.8.9), 71, 76-2 (S60.6.3), 76-3, 76-5, 76-6, 76-7, 7 6-8, 76-9の一部(S63.2.15), 76-9の一部(S63.2.15), 77-2 (S60.6.3), 80-4 (当初除外H28.1.28 決裁), 89-3 (S59.8.14), 92-2 (仮地番51-4・本換地84-1) (H10.11.5), 96 (S62.8.12), 167-1の一部(838㎡のうち121㎡), 229-1, 253-2  立野字相野谷 274-1 (S59.8.14), 274-1 (S61.7.28), 274-3, 276-2, 277-2, 279-1 (S61.7.28), 283-2 (S59.8.14), 285-1 (S59.8.14), 286-1 (S59.8.14), 288-4 (S59.8.14), 288-5 (S59.8.14), 289-1 (S59.8.14), 290- 1 (S59.8.14), 291 (S59.8.14), 292 (S59.8.14), 293 (仮地番112-1・本換地字中通295-1H10.2.4), 297の一部(1,054㎡の うち170㎡), 297-1 (S62.8.12), 298-1, 299-1 (仮地番104・本換地字中通315H5.5.25), 306-2, 306-3, 316 (S59.8.14), 317-1 (S59.8.14), 318-1 (S59.8.14), 319-1 (S59.8.14), 319-2, 325-1, 326-1 (仮地番250-2・ 本換地字新田564-1H14.5.2), 363の一部(667㎡のうち131㎡), 363-1の一部(S62.8.12), 363-1の一部(S62.8.12), 364- 1の一部(S62.8.12), 364-1の一部(S62.8.12), 439, 440, 460-1, 464, 480-1の一部(仮地番172・本換地字新田67 2の一部H15.12.25), 492-1 (S58.12.13), 492-4 (S58.12.13), 498-1の一部(935㎡のうち100㎡), 504-1, 512-1・5 12-5・513-5 (仮地番277・本換地字中通440H6.7.26), 512-3, 512-6, 512-8, 515-1, 515-1 (S60.6.3), 515-3 (S62.2.2), 518-2 (仮地番91-1・本換地字中通411-1H10.5.18), 523-2 (H12.10.16), 525-1 (H12.10.16), 5 29-1, 536-1, 537-2・538-2 (仮地番274-2・本換地字中通447-2H4.2.15)  立野字中通 294-1 (H22.5.7), 294-2 (H22.5.7), 321-1 (H22.5.7), 321-3 (H22.5.7), 351 (H25.7.26), 371の一部(382 ㎡のうち149.98㎡H25.2.12), 412-1(R4.3.14), 469の一部(665㎡のうち331㎡H22.11.26)  立野字運上野新田 595-1 (S63.10.11), 714-1 (仮地番237-2・本換地字新田557-2H6.10.18)  立野字新田 666-3一部(3,231㎡のうち87.64㎡H26.6.26), 713の一部(7,764㎡のうち129.14㎡H26.6.26)	農用地区域面積 62.37ha

地区記号 区域記号	区域の範囲	除外する土地	備考
H - 7		<p>立野字卯之高入新田 771-1, 772-1, 772-1・773-1・774-1・791 (仮地番247-2・本換地字新田611の一部H17.3.4), 773-1, 806-2 (S59.11.7), 816 (仮地番249-6・本換地字新田565-1H4.2.15), 817-1 (仮地番249-5・本換地字新田565-2H4.2.15)</p> <p>立野字開墾 854-1 (S61.7.28), 854-2 (S61.7.28)</p> <p>立野字下部 887-16 (S61.7.28), 887-17 (S61.7.28), 888-1, 892-2</p> <p>立野字古川 1001-1 (S61.1.27), 1038 (仮地番197-3・本換地字川端765-1H10.11.5), 1051-1の一部(S61.1.27)</p> <p>立野字川端 705の一部(392 m<sup>2</sup>のうち23.31 m<sup>2</sup> H20.5.30), 724-6 (当初除外H26.7.24 決裁), 725-2 (当初除外H26.7.24 決裁), 752-2 (当初除外H23.8.25 決裁), 757の一部(865 m<sup>2</sup>のうち305 m<sup>2</sup> H22.5.7), 773-2 (当初除外H24.1.26 決裁)</p>	<p style="text-align: center;"> <span style="font-size: 2em;">[</span>             除外面積                         29,943.26 m<sup>2</sup>   <span style="font-size: 2em;">]</span> </p>

地区記号 区域記号	区域の範囲	除外する土地	備考
I - 1	市道1-114号線, 市道9-2250号線, 市道2-240号線, 金野井用水路, 市道2-239号線, 市道9-2297号線, 金崎境, 市道1-115号線, 市道9-2054号線, 市道9-2055号線, 市道9-2063号線, 中庄内第一排水路及び県道松伏庄和関宿線を順次結んで囲まれた区域	<p>農振法により除外する土地</p> <p>上金崎字舞台 3-1 (H14.2.1), 4-1 (H9.7.30), 4-2 (H9.7.30), 19-2, 20-2, 20-3, 24-1 (H11.11.2), 25-1 (H11.11.2), 25-2 (H11.11.2), 26 (S60.6.3), 27, 28, 29-1 (H13.7.9), 29-4 (H13.7.9), 29-5 (H13.7.9), 39 (H17.3.4), 40 (H17.3.4), 47-2 (H22.5.7), 50-1 (H22.5.7), 50-4, 50-5, 50-17 (H22.5.7), 50-19 (H22.5.7), 51-1の一部 (H17.10.24), 51-4 (H17.10.24), 51-5 (H17.10.24), 71-1の一部(905㎡のうち89.58㎡ H26.6.26), 72-1の一部(757㎡のうち36.25㎡ H26.6.26), 113の一部(H11.11.2), 159-3, 159-4</p> <p>上金崎字舞台東 216-1の一部(629㎡のうち105.62㎡ H26.6.26), 221-1の一部(725㎡のうち44.30㎡ H26.6.26), 274-1 (H1.8.15), 274-7 (H1.8.15), 347-1 (S62.2.2), 347-2 (S62.2.2), 399 (S62.8.12), 404-1の一部(H11.11.2), 404-2の一部(H11.11.2), 406-1の一部(H4.4.14), 425-1 (H19.12.25), 425-2 (H19.12.25), 425-8 (H19.12.25), 426-1の一部 (H4.12.9), 432-1 (H4.12.9), 432-2 (H4.12.9), 432-3 (H4.12.9), 433-1 (H4.12.9), 433-2 (H4.12.9), 434-4 (H9.7.30), 434-5 (H9.7.30), 443-1の一部(H2.3.13)</p> <p>上金崎字中島 447-1 (H13.7.9), 448-1 (H13.7.9), 448-2 (H13.7.9), 496-1 (H27.1.28), 496-2 (H27.1.28), 509-5 (H28.1.25), 525-1の一部 (814㎡のうち300㎡ R2.8.5), 542-1の一部(1,127㎡のうち498㎡ H22.5.7)</p> <p>上金崎字千間堤下 687-1 (H10.2.4), 688-1 (H10.2.4), 689-1 (H9.7.30), 690-1 (H9.7.30), 690-2 (H9.7.30), 694-1 (H6.6.22), 695-1 (H6.6.22), 696 (H6.6.22), 697-1 (H6.6.22), 697-2 (H6.6.22), 698 (H6.6.22), 699 (H6.6.22), 700-1 (H6.6.22), 701-1 (H6.6.22), 706-1 (S61.1.27), 706-2 (H6.6.22), 706-5 (H6.6.22), 707-1 (H6.6.22), 708 (H6.6.22), 709 (H6.6.22), 710 (H6.6.22), 711 (H6.6.22), 714-1 (H6.6.22), 715-1 (H6.6.22), 716 (H6.6.22), 717 (H6.6.22), 718 (H6.6.22), 719 (H6.6.22), 720 (H6.6.22), 721 (H6.6.22), 722 (H6.6.22), 723 (H6.6.22), 724-1 (H5.5.25), 725-1 (H6.6.22), 726-1 (H6.6.22), 727 (H6.6.22), 728 (H6.6.22), 729 (H6.6.22), 730 (H6.6.22), 731 (H6.6.22), 732 (H6.6.22), 733 (H6.6.22), 734-1 (H6.6.22), 735 (H6.6.22), 737 (H6.6.22), 738 (H6.6.22), 739 (H6.6.22), 740 (H6.6.22), 741 (H6.6.22), 742 (H6.6.22), 743-1 (H6.6.22), 746-3 (H6.6.22), 747-1 (H6.6.22), 748 (H6.6.22), 749 (H6.6.22), 750 (H6.6.22), 751-1 (H6.6.22), 751-2 (H6.6.22), 752 (H6.6.22), 753 (H6.6.22), 754-1 (H6.6.22), 755 (H6.6.22), 757 (H6.6.22), 758 (H6.6.22), 759 (H6.6.22), 760 (H6.6.22), 761-1 (H6.6.22), 761-2 (H6.6.22), 762-1 (H6.6.22), 762-3 (H6.6.22), 763-1 (H6.6.22), 763-2 (H6.6.22), 763-3 (H6.6.22), 765-2 (H6.6.22), 766 (H6.6.22), 767 (H6.6.22), 768 (H6.6.22), 769 (H6.6.22), 770 (H6.6.22), 771-1 (H6.6.22), 771-2 (H6.6.22), 772-1 (H6.6.22), 772-3 (H6.6.22), 773-1 (H6.6.22), 774-1 (H6.6.22), 775-1 (H6.6.22), 776-3 (H6.6.22), 776-1 (H6.6.22), 777-1 (H6.6.22)</p> <p>金崎字道江 490-3</p> <p>西金野井字馬場 958-1 (H6.6.22), 961-1 (H6.6.22), 962-1 (H6.6.22), 963-1 (H6.6.22)</p> <div style="text-align: right; border: 1px solid black; padding: 5px; width: fit-content; margin: 0 auto;"> <p>除外面積</p> <p>87,476.68 ㎡</p> </div>	農用地区域面積 52.66 ha

地区記号 区域記号	区域の範囲	除外する土地	備考
I - 2	県道松伏庄和関宿線, 市道9-2144号線, 市道9-2161号線, 市道9-2171号線, 堀之内西用排水, 中川堤防, 上柳境, 市道9-2212号線, 市道2-205号線及び市道1-122号線を順次結んで囲まれた区域	農振法により除外する土地 上柳字堀之内西 207-2, 208, 269, 299-2, 300, 303-2, 304-1, 304-2, 304-3 上柳字柳島 552-1の一部(H15.6.20), 560-1(H4.12.9), 560-3(H4.12.9), 561-1の一部(H6.10.18), 575の一部(S63.10.11), 557-2(H3.8.9), 558-2(当初除外H26.12.26決裁), 583-1(H12.6.13), 583-2(H12.6.13), 583-3(H12.6.13), 591の一部(H7.12.18), 591-1(H14.2.1), 591-3(H14.2.1), 600-2の一部(594㎡のうち307㎡、H19.1.16), 600-3(当初除外H18.8.1決裁), 601-2の一部(961㎡のうち225㎡H28.1.25), 601-3(H28.1.25), 616-5の一部(H6.7.26), 616-5の一部(652㎡のうち37.05㎡R5.4.10), 651-1(H3.8.9), 657-1, 1875-2(H16.6.11) 上柳字中通 957-1(H20.11.28), 959(H20.11.28), 960(H20.11.28), 961(H20.11.28), 974-1の一部(2,215㎡のうち665㎡(H24.1.10), 993(H15.12.25), 994-1の一部(H15.12.25), 994-2の一部(H15.12.25), 995(H15.12.25), 996(H15.12.25), 997(H15.12.25), 998(H15.12.25), 1002-1の一部(H15.12.25), 1003の一部(H15.12.25) 上柳字北 1152(H10.5.18), 1159-1の一部(H11.5.12), 1160-1の一部(H11.5.12), 1163-3(H6.10.18), 1176の一部(H15.12.25), 1222-4(H4.2.15), 1222-5(H4.2.15), 1227-1の一部(490㎡のうち71.54㎡H26.6.26), 1227-3の一部(1267㎡のうち230.33㎡H26.6.26), 1228-2(当初除外・H25.10.15決裁), 1244-2の一部(483㎡のうち273.08㎡、H19.1.16), 1263-1の一部(H7.12.18), 1263-2の一部(471㎡のうち57.12㎡H26.6.26), 1264-1の一部(783㎡のうち118.85㎡H26.6.26), 1264-2の一部1341の一部(1,637㎡のうち54㎡), 1266-1の一部(2205㎡のうち175.98㎡H26.6.26) 上柳字下部 1599 上柳字古川 1691 上柳字川端 1609(H15.3.13), 1645-2(当初除外H23.10.28決裁), 1701-2(当初除外H27.11.19), 1701-3(当初除外H27.11.19), 1703-1の一部(H2.8.13), 1707の一部(H10.5.18), 1711の一部(H2.8.13), 1717-2(H2.3.13), 1717-3(H2.3.13), 1726の一部(H4.4.14), 1738の一部(H1.8.15), 1738-3(H22.11.26), 1750-2の一部(592㎡のうち314㎡H23.5.24), 1754の一部(1435㎡のうち499.99㎡H21.11.30), 1756-2(当初除外H20.10.2決裁), 1757-2(H11.11.2), 1759-2(当初除外・H24.12.4決裁), 1771-3(H1.3.6), <div style="text-align: right; border: 1px solid black; padding: 5px; width: fit-content; margin: 0 auto;">             除外面積 48,763.25㎡           </div>	農用地区域面積 103.54 ha

地区記号 区域記号	区域の範囲	除外する土地	備考
J - 1	金野井用水路, 市道1-102号線, 市道1-124号線及び市道1-104号線を順次結んで囲まれた区域	<p>農振法により除外する土地</p> <p>米崎字雷電 25-1の一部(H10.5.18), 56-2</p> <p>米崎字仲田 149-1の一部(H8.8.29), 237-1(H11.11.2), 238-1(H11.11.2), 246-2(H20.11.28)</p> <p>米崎字橋本 343-1(H12.10.16), 343-2(H12.10.16), 346-3(H3.8.9), 352-1(H2.8.13), 352-1(H10.2.4), 353-1(H6.10.18), 355-1(H10.2.4), 355-2(H10.2.4)</p> <p>米崎字橋本上 371-1(H2.8.13), 381(H12.10.16), 384(H1.3.6), 385-1(H12.10.16), 385-2(H12.10.16), 386-1(H12.10.16), 389(H1.3.6), 396-1の一部(H15.6.20), 430-2(H9.7.30)</p>	<p>農用地区域面積</p> <p>20.67 ha</p>

〔 除外面積 〕  
18,216.55 m<sup>2</sup>

地区記号 区域記号	区域の範囲	除外する土地	備考
J - 2	市道1-124号線, 市道1-102号線, 市道9-4110号線, 市道2-215号線, 市道9-4103号線, 市道9-4086号線, 市道9-4102号線, 水角字田中189-2・189-1・163-1の筆界線、市道1-103号線, 市道9-4087号線及び市道1-104号線を順次結んで囲まれた区域	<p>農振法により除外する土地</p> <p>水角字稲荷 1-1の一部(S63.10.11), 5の一部(S63.10.11), 6の一部(S63.10.11)</p> <p>水角字田中 172-1 (S58.12.13), 173-1 (S58.12.13), 211 (H19.12.25), 194-1の一部(888㎡のうち80㎡H25.7.26), 212 (H19.12.25), 223の一部(766㎡のうち300㎡), 289-1の一部(H3.2.25), 296 (H21.11.30)</p> <p>水角字茨島 413-1の一部(H15.12.25), 422-1の一部 (2,558㎡のうち369㎡ R3.4.27) , 422-3の一部(595㎡のうち22㎡ H21.11.30), 449-1の一部 (1,775㎡のうち150㎡ R3.4.27) , 467-3の一部(H18.7.26)</p> <p>水角字九尺 595-1の一部(628㎡のうち421㎡ H23.5.24), 596-1の一部(1080㎡のうち79㎡ H23.5.24), 596の一部(H3.8.9), 617-2 (R1.6.7), 643-1の一部(405㎡のうち118.53㎡ H22.11.26), 643-2 (400㎡のうち329㎡ H3.8.9) (400㎡のうち71㎡ H22.11.26), 644-2 (H4.2.15), 649-1 (H12.10.16), 650-1 (S63.2.15), 651-1 (H4.12.9), 652-1 (H16.6.11), 661-1の一部(H15.3.13), 668-1の一部(S61.1.27), 693-2 (H11.5.12), 700の一部(955㎡のうち300㎡), 704-2, 706, 731-1の一部 (1855㎡のうち1000㎡ H27.1.28)</p> <p>水角字立道 736 (H29.4.3) , 737-2の一部 (526㎡のうち207㎡ H29.4.3) , 797 (S61.7.28), 831-1の一部(1,091㎡のうち510㎡ H20.5.30), 834-1 (S63.2.15), 834-2 (H6.10.18), 836-1 (H4.2.15)</p> <p>水角字安西 985 (H12.10.16), 1026の一部(S61.7.28), 1031-1 (H4.12.9), 1112-4 (S61.1.27), 1113-4 (S61.1.27)</p> <p>水角字川端 577の一部(1,472㎡のうち122.6㎡)</p>	<p>農用地区域面積 69.22 ha</p> <p style="text-align: center;">〔 除外面積 〕 16,502.11 ㎡</p>



地区記号 区域記号	区域の範囲	除外する土地	備考
J - 4	市道2-218号線, 市道9-4132号線, 松伏町との境界線, 市道2-215号線及び市道1-102号線を順次結んで囲まれた区域	<p>農振法により除外する土地</p> <p>赤崎字古川通 6の一部(H4.4.14), 7の一部(H4.4.14), 12-1の一部(H2.3.13), 26(H20.5.30), 73の一部(740㎡のうち400㎡H21.11.30), 74(H21.11.30), 76-1の一部(597㎡のうち362㎡H21.11.30), 76-3の一部(3.74㎡のうち3㎡H21.11.30), 78-1の一部(346㎡のうち156.20㎡H21.11.30), 78-1の一部(346㎡のうち46.40㎡H21.11.30), 82-1(H21.11.30), 84-1の一部(H3.8.9), 84-1の一部(H3.8.9), 84-2の一部(316㎡のうち290㎡H20.11.28), 101-1の一部(935㎡のうち471㎡H24.7.20), 107(S63.2.15), 125-2(H13.7.9), 126-2(H13.7.9), 141(H15.6.20), 142の一部(H15.6.20), 146(H2.8.13), 151(S61.1.27), 165-1(H29.4.3), 170の一部(H15.6.20), 179(当初除外・H25.11.11決裁), 353-4(H22.5.7), 398-1の一部(H11.11.2), 423-2(S61.7.28)</p> <p>赤崎字川端 467-5(H18.7.26), 471の一部(H10.2.4), 577(S63.10.11)</p> <p>赤崎字中通 600-1の一部(H9.7.30), 613-1, 680-2の一部(H11.11.2), 746-1(H1.8.15), 746-3(S63.2.15), 765-3の一部(H2.3.13), 770-2(H4.2.15), 787-2</p> <p>赤崎字沖通 613-1(S62.2.2), 821-1の一部(827㎡のうち707㎡H26.6.26), 821-1の一部(827㎡のうち120㎡H26.6.26), 822-1(H26.6.26), 824-1(H15.12.25), 825-1(H15.12.25), 839-2(H10.5.18), 855(H10.5.18), 856(H10.5.18), 857(H10.5.18), 858(H10.5.18), 859-1(H6.10.18), 859-2(H6.10.18), 860-1(H4.4.14), 860-3(H4.4.14), 861-2(H4.4.14), 861-3(H4.4.14), 862-1(H4.4.14), 864-2(H7.12.18), 869-1の一部(H2.3.13), 869-1の一部(H2.3.13), 869-2(H2.3.13), 911-1の一部(H9.2.21), 912の一部(H9.2.21), 950-2(H13.7.9), 954-2(S62.2.2), 987-2, 1016-1の一部(H13.7.9)</p> <p>赤崎字中 1021-1(H17.10.24), 1031-1の一部(S60.6.3), 1052-1の一部(898㎡のうち400㎡H24.1.10), 1109(S63.12.5), 1110(S63.12.5), 1111-1(S63.12.5)</p> <p>赤崎字大多里 1173-2の一部(H12.10.16), 1176-1の一部(H12.10.16), 1211-1の一部(568㎡のうち95.14㎡H21.6.11)</p> <p>都市計画法第34条第9号による既存権利届出により除外する土地 64,530.00 ㎡</p> <p>農振法により除外する土地 2,188,959.41 ㎡</p> <p>除外面積計 2,253,489.41 ㎡</p>	<p>農用地区域面積 92.41ha</p> <p>農用地区域面積 1827.26ha</p>



(2)用 途 区 分

下表地区記号および区域番号にかかる農用地区域内の農業上の用途区分は「用途区分」欄に掲げるとおりとする。

地区番号および 区 域 番 号	用 途 区 分	区 域 の 範 囲
A-1	農 地	全 区 域
A-2	〃	〃
B-1	〃	〃
C-1	〃	〃
C-2	〃	〃
D-1	〃	〃
D-2	〃	〃
D-3	〃	〃
D-4	〃	〃
E-1	〃	〃
E-2	〃	〃
F-1	〃	〃
F-2	〃	〃
G-1	〃	〃
G-2	〃	〃
G-3	〃	〃
H-1	〃	〃
H-2	〃	〃
H-3	〃	〃
H-4	〃	〃
H-5	〃	〃
H-6	〃	〃
H-7	〃	〃
I-1	〃	〃
I-2	〃	〃
J-1	〃	〃
J-2	〃	〃
J-3	〃	〃
J-4	〃	〃

地区番号および 区域番号	用途区分	区域の範囲
A - 1 から  E - 2 まで	農業用施設用地	赤沼字立野 1 2 9 (S62.9.17), 1 8 0 の一部(H8.2.6) 赤沼字浦道 1 5 6 7 - 2 の一部(S60.1.23) 不動院野字嘉右エ門東 1 3 6 5 の一部(H11.3.5) 不動院野字久太郎 8 1 1 - 2 (H4.6.16), 8 1 1 - 3 (H4.6.16) 不動院野字修理 6 0 5 (H4.1.23), 6 0 7 - 2 (H2.4.3), 6 3 0 の一部(H12.3.29), 6 9 2 の一部(S63.10.1) 不動院野字善兵エ ※昭和 62 年 9 月 19 日完了の幸松圃場整備区域内第二換地区については、旧地番による表記である。 1 8 9 3 (本換地 1 0 3 0) (S59.5.12) 不動院野字掃部 ※昭和 62 年 9 月 19 日完了の幸松圃場整備区域内第二換地区については、旧地番による表記である。 2 1 3 9 - 1 (本換地 1 2 6 6) (S57.6.1), 1 2 9 4 - 1 の一部(H3.4.25) 八丁目字樋籠 ※昭和 62 年 9 月 19 日完了の幸松圃場整備区域内第二換地区については、旧地番による表記である。 1 1 3 6 - 3 (本換地 1 1 4 7 - 2) (S60.7.25) 小淵字内田 6 5 2 - 1 の一部(H2.12.26) 内牧字塚内 1 4 5 8 - 1 (H9.3.5), 1 4 8 9 - 3 (S50.9.22), 1 7 4 4 - 5 (H8.6.13), 1 9 3 2 - 1 の一部(100 m <sup>2</sup> ) 内牧字谷向 2 0 1 2 - 1 (H13.1.19), 2 0 8 6 (H7.3.30) 内牧字戸崎 2 1 9 6 - 2 (S51.8.16), 2 1 9 6 - 3 (S51.8.16) 内牧字立山 3 1 2 6 - 1 の一部(H8.10.3) 内牧字上原新田 3 2 6 8 - 1 の一部(S63.11.19), 3 3 1 6 - 1 (S56.7.7), 3 3 1 7 - 1 (S56.7.7), 3 3 1 8 - 1 (S53.5.11), 3 3 1 9 - 1 (S56.7.7), 3 3 2 0 - 1 (S56.7.7), 3 3 2 0 - 5 (S53.5.11), 3 3 2 2 - 1 (S51.5.6), 3 3 2 3 - 1 (S51.5.6), 3 3 2 3 - 2 (S51.5.6), 3 3 2 3 - 3 (S51.5.6), 3 3 3 1 - 8 (H4.8.14) 南中曾根字宮田 4 1 (S59.1.26) 新方袋字山口耕地 1 8 の一部(S59.1.26) (H22.11.26), 2 2 の一部(S59.1.26) (H22.11.26), 2 3 - 1 (S61.7.10), 2 4 - 1 (S61.7.10), 2 5 - 1 (S61.7.10), 2 5 - 2 (S61.7.10), 2 5 - 3 (S61.7.10), 2 7 (S61.7.10), 1 8 0 - 1 (S57.2.12), 1 8 1 - 2 (S57.2.12) 増戸字新田耕地 2 8 0 - 1 (H5.2.9) 増戸字義良沼 9 3 8 の一部(H13.7.13) 谷原新田字下耕地 1 3 7 1 - 1 の一部(H11.6.7), 1 3 7 2 - 1 の一部(H11.6.7) 谷原新田字中通耕地 1 9 3 2 - 1 の一部(H7.1.27) 谷原新田字ヲモレ耕地 1 8 8 6 - 1 の一部(S53.5.11) 一ノ割字中根 7 7 1 の一部(H1.7.28), 7 7 2 の一部(H1.7.28), 7 8 1 の一部(S57.12.14), 7 8 2 の一部(S57.12.14) 一ノ割字谷原 1 7 2 5 の一部(S60.1.23) 増田新田字西 3 9 の一部(S53.3.23), 4 0 の一部(S53.3.23) 増田新田字南 3 1 1 - 1 の一部(H8.6.13), 3 1 1 - 2 (H8.6.13), 3 1 1 - 3 の一部(H8.6.13)

地区番号および 区域番号	用途区分	区 域 の 範 囲	
F - 1 から  J - 4 まで	農業用施設用地	塚崎字後合 倉常字須釜  榎字中通 櫛字石神 櫛字下久保 立野字相野谷  上金崎字舞台 上金崎字千間堤下 上柳字川端 飯沼字吉岡下 水角字茨島 赤崎字古川通	3 9 6 - 1 (H15. 3. 13) ※平成 16 年 3 月 24 日土地改良法による換地処分が行われる以前の地番については、従前地番での表記である。 1 0 7 2 - 1 (S61. 6. 27), 1 0 7 3 (S61. 6. 27), 1 1 0 1 - 1 (S61. 6. 27) 8 9 9 (S59. 5. 8) 4 2 7 (S59. 5. 8) 6 5 8 (S63. 12. 2), 6 5 9 - 2 (S63. 12. 2), 6 6 5 (S63. 12. 2), 6 6 6 (S63. 12. 2), 6 6 7 (S63. 12. 2), 6 6 8 - 1 (S63. 12. 2), 6 6 9 - 3 (S63. 12. 2) ※平成 16 年 3 月 24 日土地改良法による換地処分が行われる以前の地番については、従前地番での表記である。 5 1 1 - 1 (S59. 5. 8), 5 4 2 - 1 (S61. 6. 27), 5 5 0 (S61. 6. 27), 5 5 8 - 1 (S61. 6. 27) 4, 7, 3 0 - 1, 3 0 - 2, 3 0 - 3, 3 0 - 4, 3 0 - 5, 3 1 - 1, 3 1 - 2, 3 1 - 3, 3 1 - 4, 3 1 - 5, 4 8 - 1, 4 8 - 2, 4 8 - 3, 4 9 - 2, 4 9 - 3 7 0 7 - 1 の一部 (S59. 9. 22) 1 7 6 1 - 3 の一部 (445 m <sup>2</sup> のうち 120 m <sup>2</sup> R4. 3. 16) 3 1 5 - 1 (H4. 9. 24), 3 1 6 - 1 (H4. 9. 24) 4 2 2 - 1 の一部 (2553 m <sup>2</sup> のうち 200 m <sup>2</sup> R2. 1. 22) , 4 2 3 - 1 2 2 - 2

## (3)編入

下表地区記号および区域番号にかかる農用地区域内の農業上の用途区分は「用途区分」欄に掲げるとおりとする。

地区番号および 区域番号	用途区分	区域の範囲
A-1	農地	全区域
A-2	〃	〃
B-1	〃	〃
C-1	〃	〃
C-2	〃	〃
D-1	〃	〃
D-2	〃	〃
D-3	〃	〃
D-4	〃	〃
E-1	〃	〃
E-2	〃	〃
F-1	〃	〃
F-2	〃	〃
G-1	〃	〃
G-2	〃	〃
G-3	〃	〃
H-1	〃	〃
H-2	〃	〃
H-3	〃	〃
H-4	〃	〃
H-5	〃	〃
H-6	〃	〃
H-7	〃	〃
I-1	〃	〃
I-2	〃	〃
J-1	〃	〃
J-2	〃	〃
J-3	〃	〃
J-4	〃	〃

地区番号および 区域番号	用途区分	区域の範囲	
A - 1 から  J - 4 まで	農地	赤沼字出口 赤沼字浦道 不動院野字久太郎 不動院野字修理 不動院野字掃部 不動院野字次郎右エ門  八丁目字新田 内牧字谷向 内牧字三堂 内牧字大名取 新方袋字山口耕地 増戸字真菰原 増戸字殿谷 谷原新田字中通耕地 谷原新田字ヲモレ耕地 一ノ割字中根 一ノ割字下沖 一ノ割字中沖 増田新田字南 柵字北通 立野字相野谷  上金崎字舞台東	1 2 2 8 - 2 (H1. 1. 18) 1 5 6 2 - 1 (H2. 2. 16), 1 5 6 2 - 2 (H2. 2. 16) 8 4 7 - 2 の一部(H2. 10. 18) 6 8 6 の一部(S63. 10. 1), 7 0 2 の一部(S63. 10. 1), 7 1 2 の一部(S63. 10. 1) 1 1 1 5 の一部(H10. 8. 13), 1 3 0 6 の一部(H9. 7. 24) 2 8 5 5 - 1 (H4. 8. 6), 2 8 5 5 - 2 (H4. 8. 6), 2 8 5 6 - 1 (H4. 8. 6), 2 8 5 6 - 2 (H4. 8. 6) 2 8 5 6 - 3 (H4. 8. 6), 2 8 5 6 - 4 (H4. 8. 6) 7 5 0 - 1 (H7. 10. 3), 7 5 0 - 2 (H7. 10. 3), 7 5 0 - 3 (H7. 10. 3), 7 5 1 - 1 (H7. 10. 3), 7 5 1 - 2 (H7. 10. 3), 7 5 1 - 3 (H7. 10. 3), 7 5 2 - 1 (H7. 10. 3) 1 8 1 4 - 1 (H6. 5. 27), 1 8 1 5 - 1 (H6. 5. 27), 1 8 1 8 - 1 (H6. 5. 27) 4 6 9 0 - 3 (R3. 10. 21) 5 2 7 0 - 2 (H12. 8. 11), 5 2 7 0 - 5 (H12. 8. 11) 2 5 1 - 2 の一部(H9. 7. 24) 5 7 - 1 の一部(H2. 2. 16) 7 3 1 - 1 (R5. 1. 13) 1 9 3 2 (S57. 4. 14) 1 7 5 3 - 1 の一部(H2. 5. 28) 7 7 3 - 1 の一部 (555 m <sup>2</sup> のうち 255 m <sup>2</sup> H25. 12. 4) 1 1 8 8 - 4 (H8. 3. 26), 1 1 8 9 - 4 (H8. 3. 26), 1 1 9 2 - 2 の一部(H10. 10. 22), 1 1 9 3 - 1 の一部(H10. 10. 22) 1 2 2 9 - 1 の一部(H7. 5. 24) 3 1 1 - 2 (H8. 8. 30), 3 1 1 - 3 (H8. 8. 30) 8 4 - 3 (H5. 5. 25) ※平成 16 年 3 月 24 日土地改良法による換地処分が行われる以前の地番については、従前地番での表記である。 4 6 3 - 1 (S62. 8. 12), 4 6 3 - 1 の一部(H2. 8. 13)  4 3 2 - 1 (R5. 1. 13), 4 3 2 - 2 (R5. 1. 13), 4 3 2 - 3 (R5. 1. 13), 4 3 3 - 1 (R5. 1. 13)