

3 一般国道内横断管調査箇所 一般国道16号

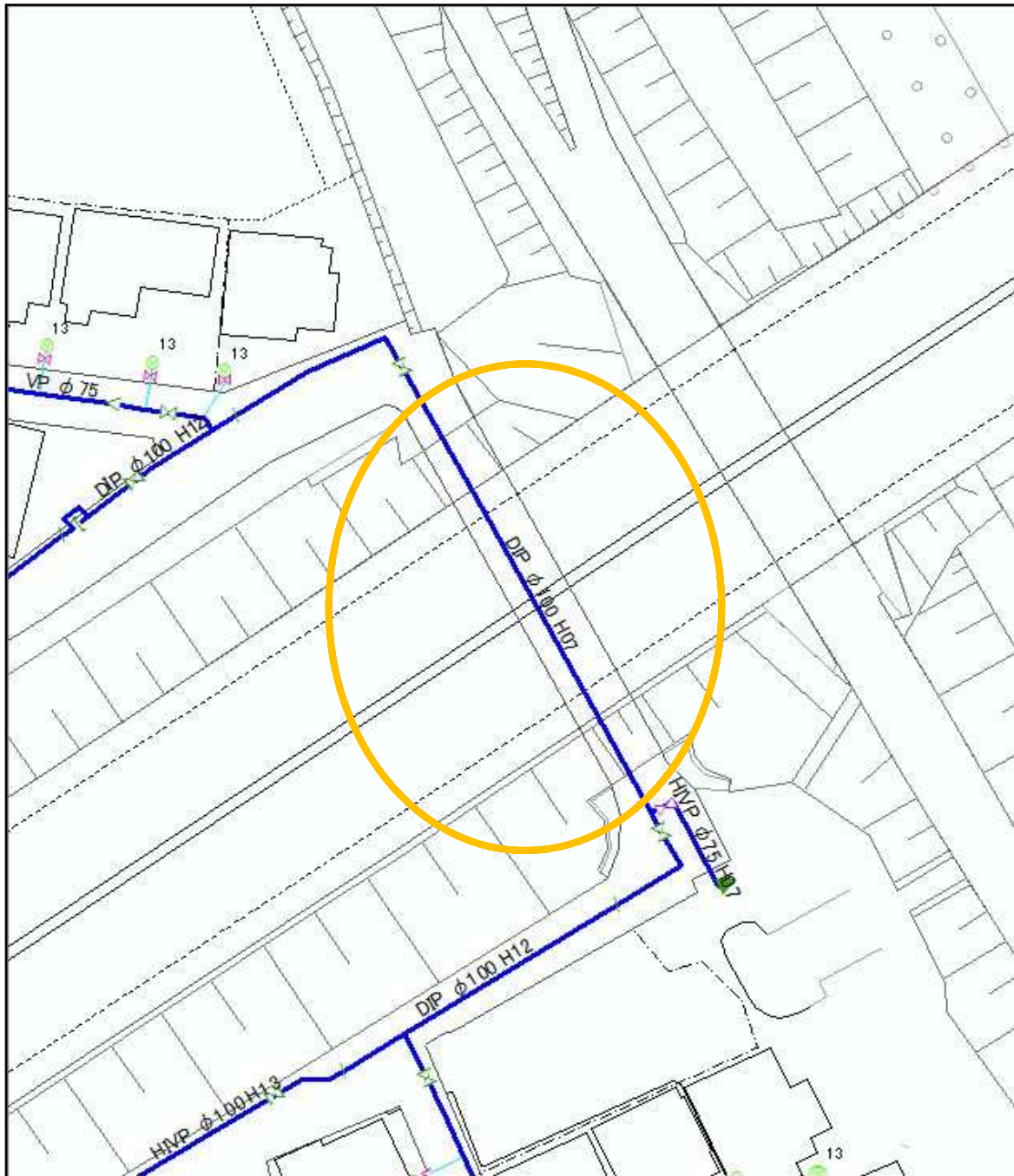
番号	設置場所	管種及び口径	地区
1	西金野井1140-14番地先	DIP 口径100mm	庄和中央
2	西金野井 西金野井交差点内	DIP 口径200mm	庄和中央
3	西金野井303-1番地先	SP 口径350mm	庄和中央
4	西金野井 南桜井駅入口交差点内(西側)	DIP 口径100mm	庄和中央
5	金崎 金崎交差点内	SP 口径300mm	庄和中央
6	下柳 下柳東交差点内	SGP 口径300mm	庄和南
7	樋籠 藤の牛島駅入口交差点内	PEP 口径200mm	幸松
8	不動院野 不動院野交差点内	SP 口径300mm	幸松
9	小淵 春日部市場前交差点内	SP 口径200mm	幸松
10	小淵195-8番地先	SGP 口径200mm	幸松
11	小淵1317-11番地先	SGP 口径200mm	幸松
12	梅田1丁目 梅田陸橋(東側)	DIP 口径150mm	内牧
13	梅田2丁目 梅田陸橋(西側)	VP 口径100mm	内牧
14	梅田2丁目9-20番地先	CIP 口径75mm	内牧
15	梅田2丁目 梅田交差点内	ACP 口径150mm	内牧
16	梅田2丁目 梅田・西交差点内	SP 口径250mm	内牧
17	浜川戸1丁目 古隅田橋交差点内	CIP 口径250mm	粕壁
18	浜川戸2丁目9-1番地先	CIP 口径100mm	粕壁
19	浜川戸2丁目16-16番地先	CIP 口径250mm	粕壁
20	浜川戸2丁目 浜川戸交差点内	CIP 口径200mm	粕壁
21	浜川戸2丁目11-1番地先(北側)	SP 口径300mm	粕壁
22	浜川戸2丁目11-1番地先(南側)	CIP 口径150mm	粕壁
23	新方袋 新方袋交差点内	CIP 口径75mm	豊春
24	新方袋 西春日部陸橋下	DIP 口径100mm	豊春
25	新方袋 南中曽根交差点内	SP 口径250mm	豊春
26	増富 豊春駅入口交差点内	SP 口径500mm	豊春
27	増富 増富交差点内	SUS 口径150mm	豊春
28	増戸 増戸北交差点内	DIP 口径150mm	豊春

水道配管台帳図

一般国道内横断管調査箇所 一般国道16号 No. 1

設置場所 西金野井1140-14番地先

縮尺 1/500

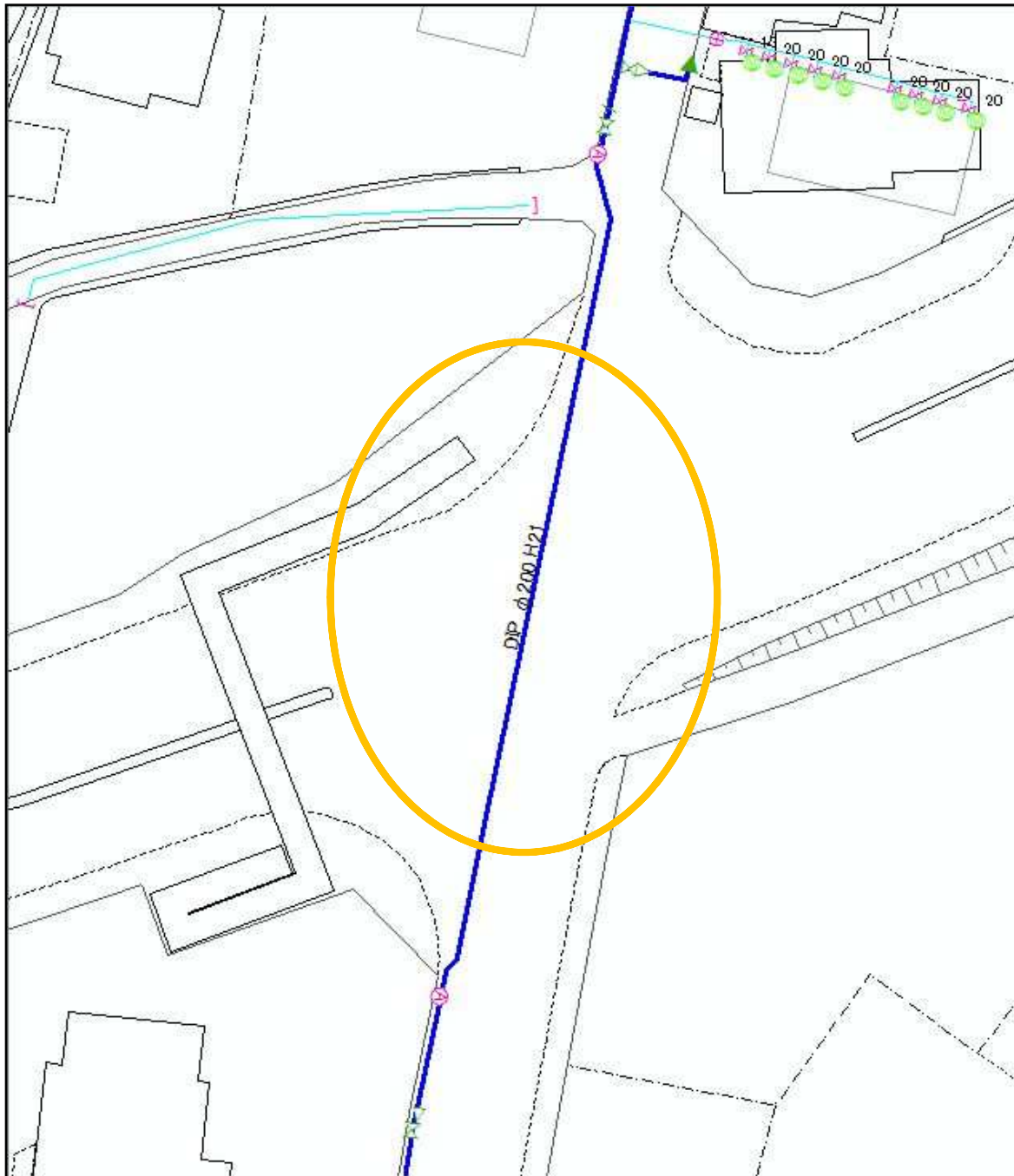


水道配管台帳図

一般国道内横断管調査箇所 一般国道16号 No. 2

設置場所 西金野井 西金野井交差点内

縮尺 1/500

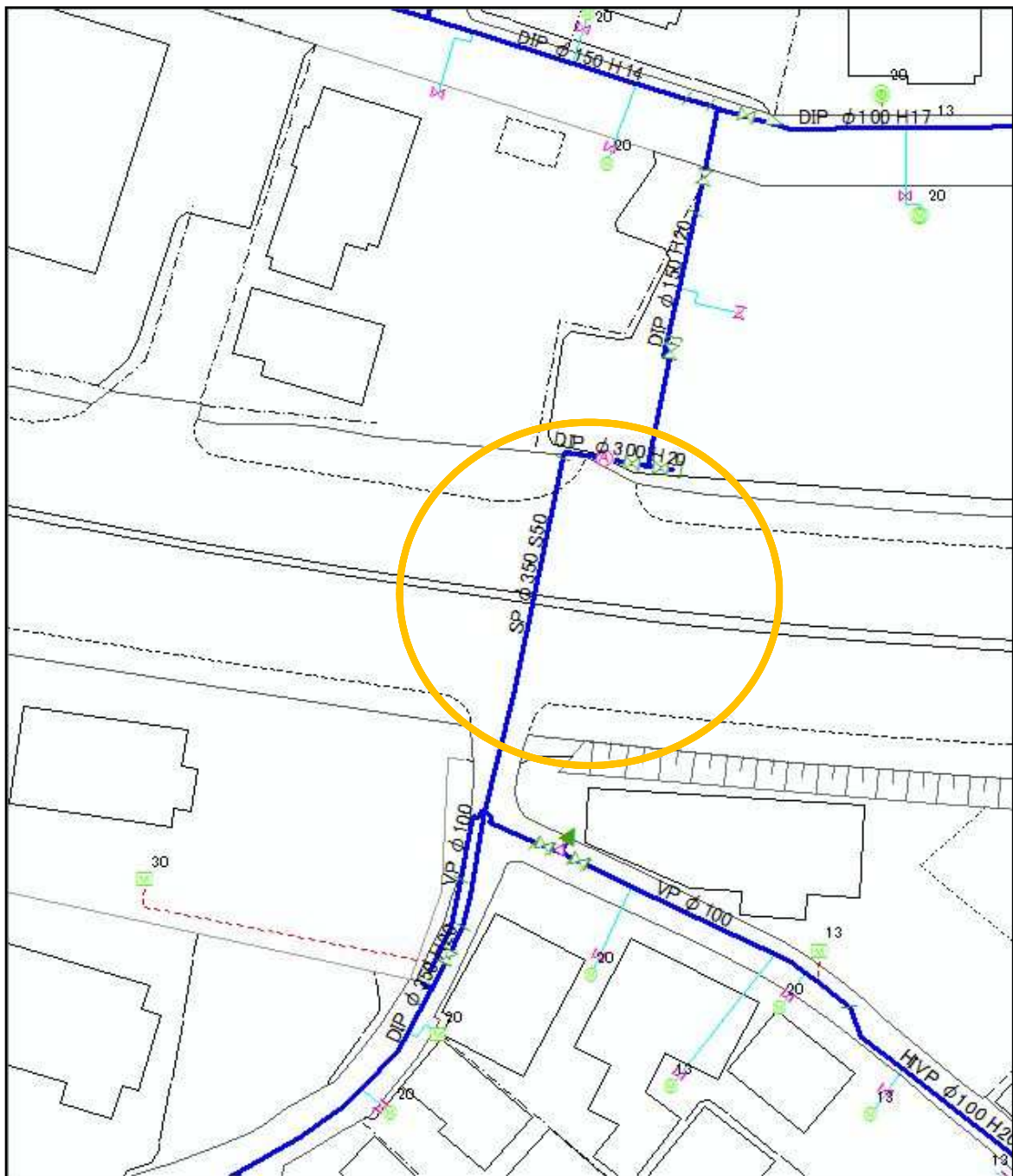


水道配管台帳図

一般国道内横断管調査箇所 一般国道16号 No. 3

設置場所 西金野井303-1番地先

縮尺 1/500

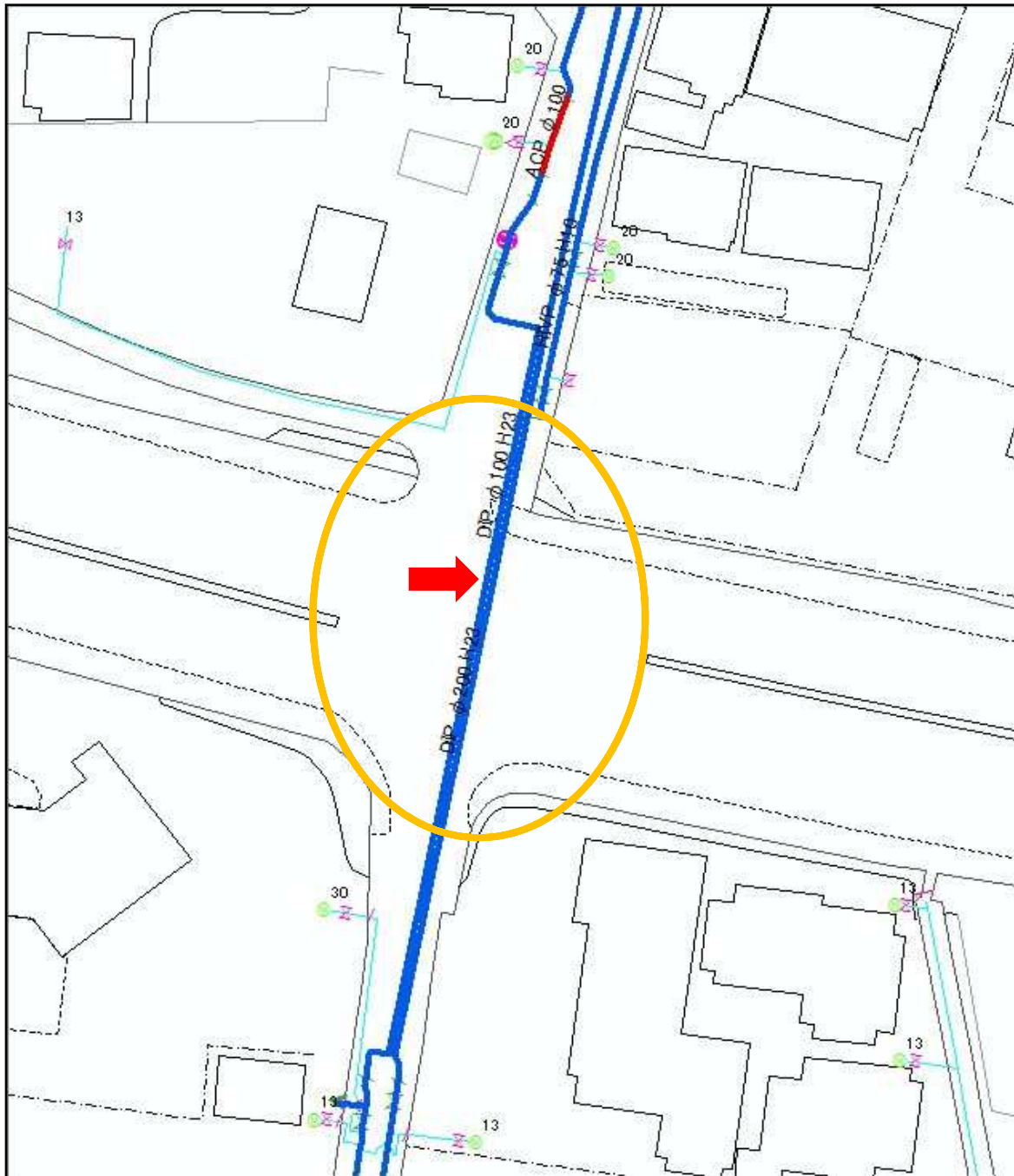


水道配管台帳図

一般国道内横断管調査箇所 一般国道16号 No. 4

設置場所 西金野井 南桜井駅入口交差点内(西側)

縮尺 1/500

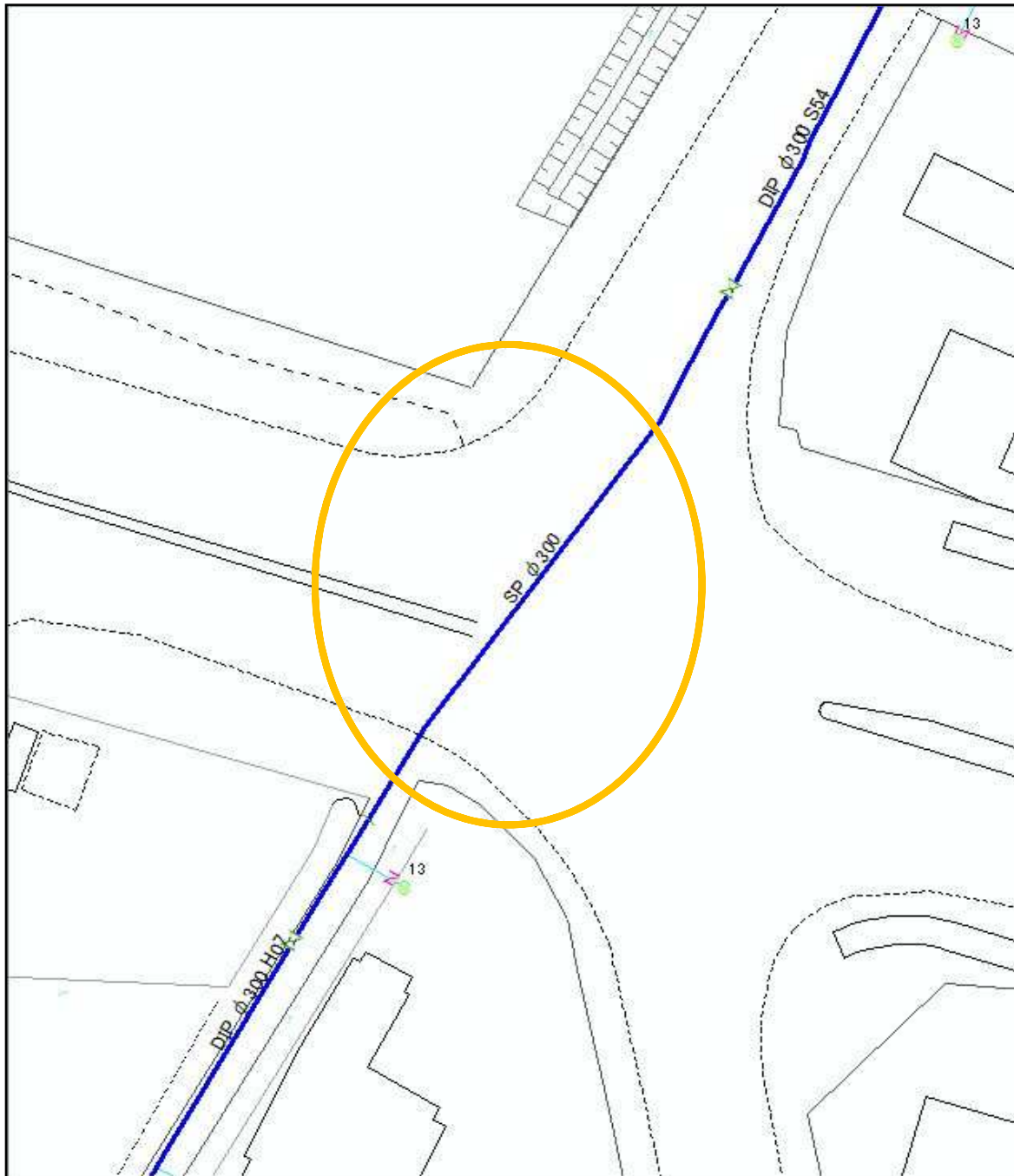


水道配管台帳図

一般国道内横断管調査箇所 一般国道16号 No. 5

設置場所 金崎 金崎交差点内

縮尺 1/500

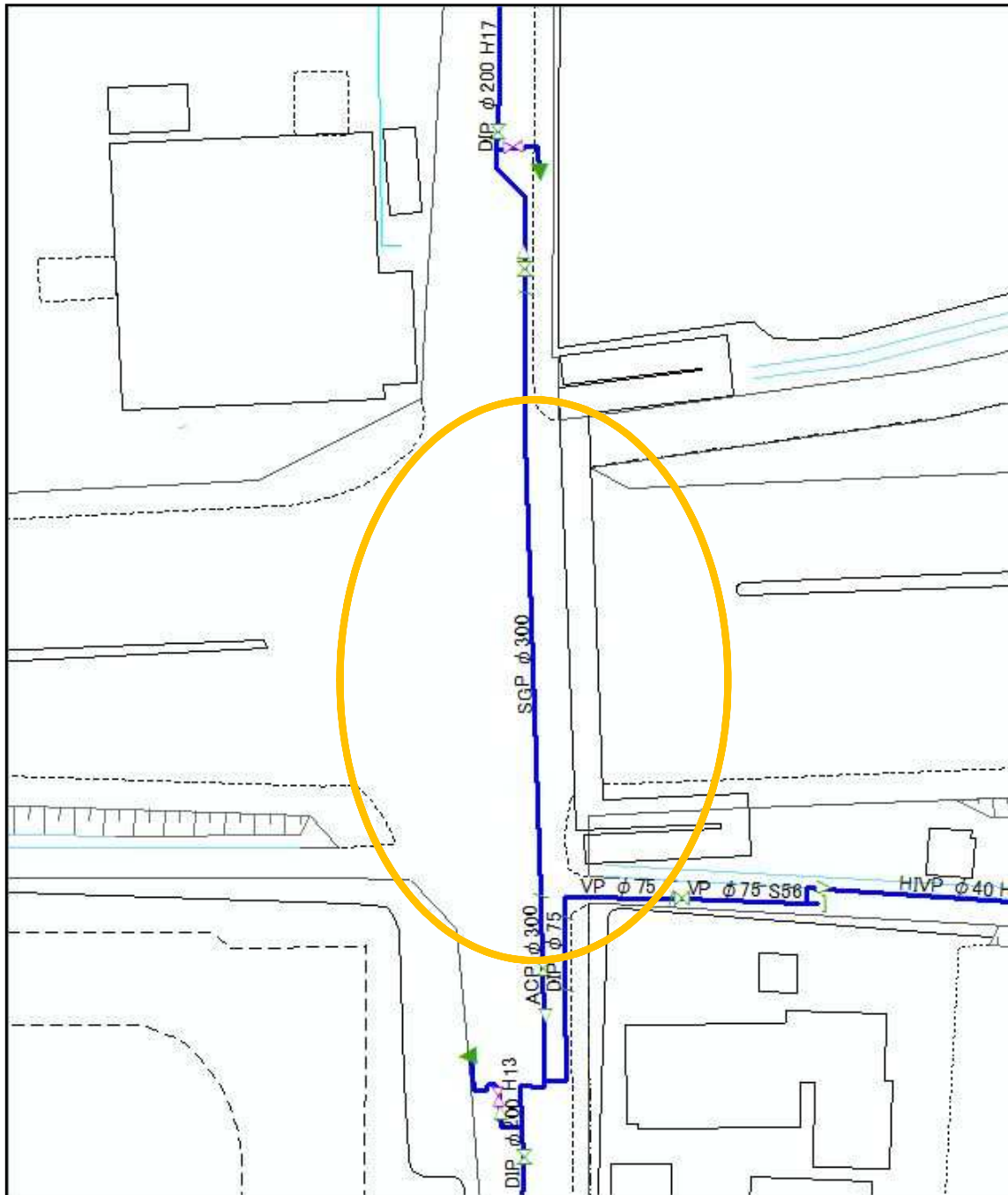


水道配管台帳図

一般国道内横断管調査箇所 一般国道16号 No. 6

設置場所 下柳 下柳東交差点内

縮尺 1/500

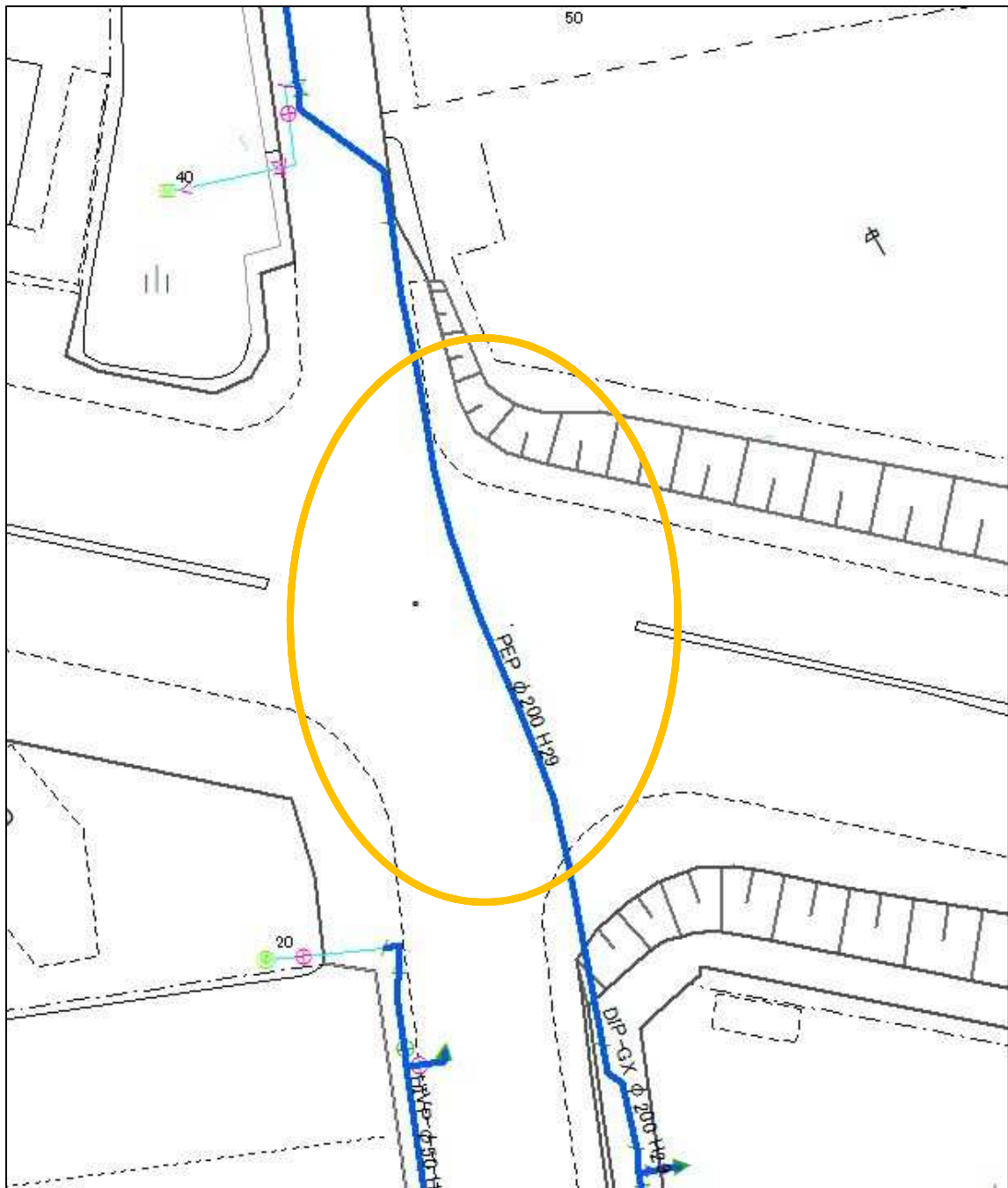


水道配管台帳図

一般国道内横断管調査箇所 一般国道16号 No. 7

設置場所 樋籠 藤の牛島駅入口交差点内

縮尺 1/500

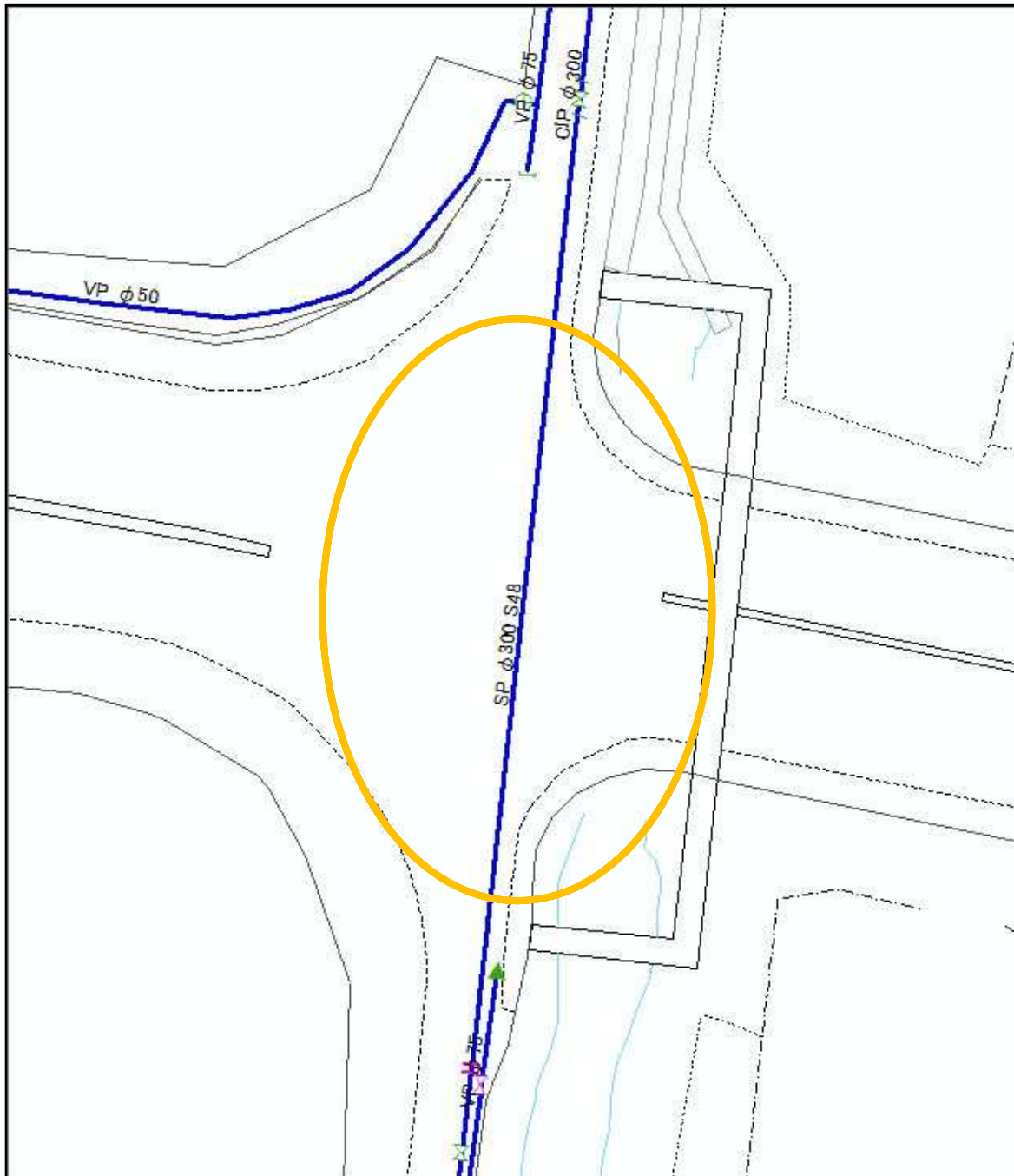


水道配管台帳図

一般国道内横断管調査箇所 一般国道16号 No. 8

設置場所 不動院野 不動院野交差点内

縮尺 1/500

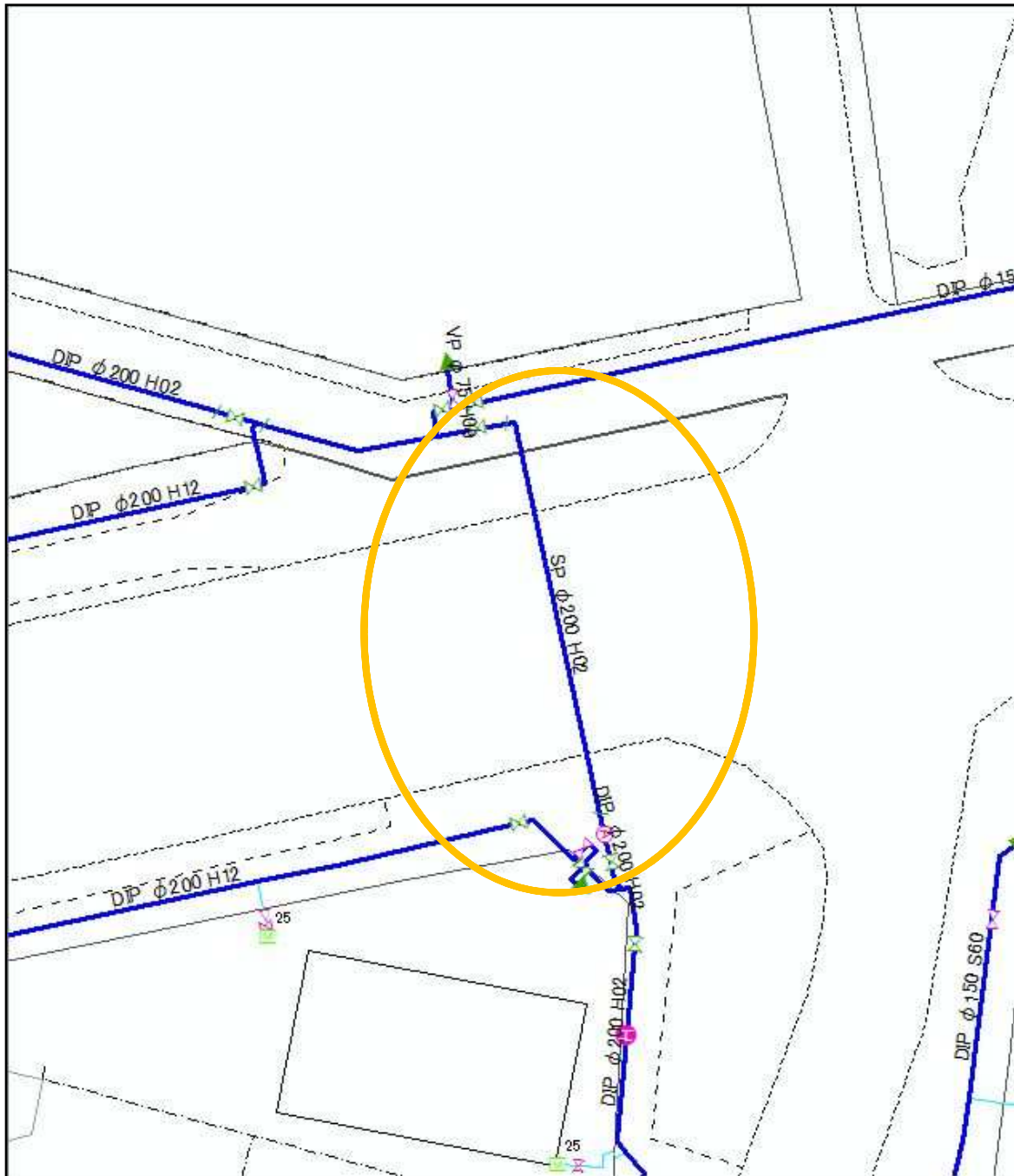


水道配管台帳図

一般国道内横断管調査箇所 一般国道16号 No. 9

設置場所 小湊 春日部市場前交差点内

縮尺 1/500

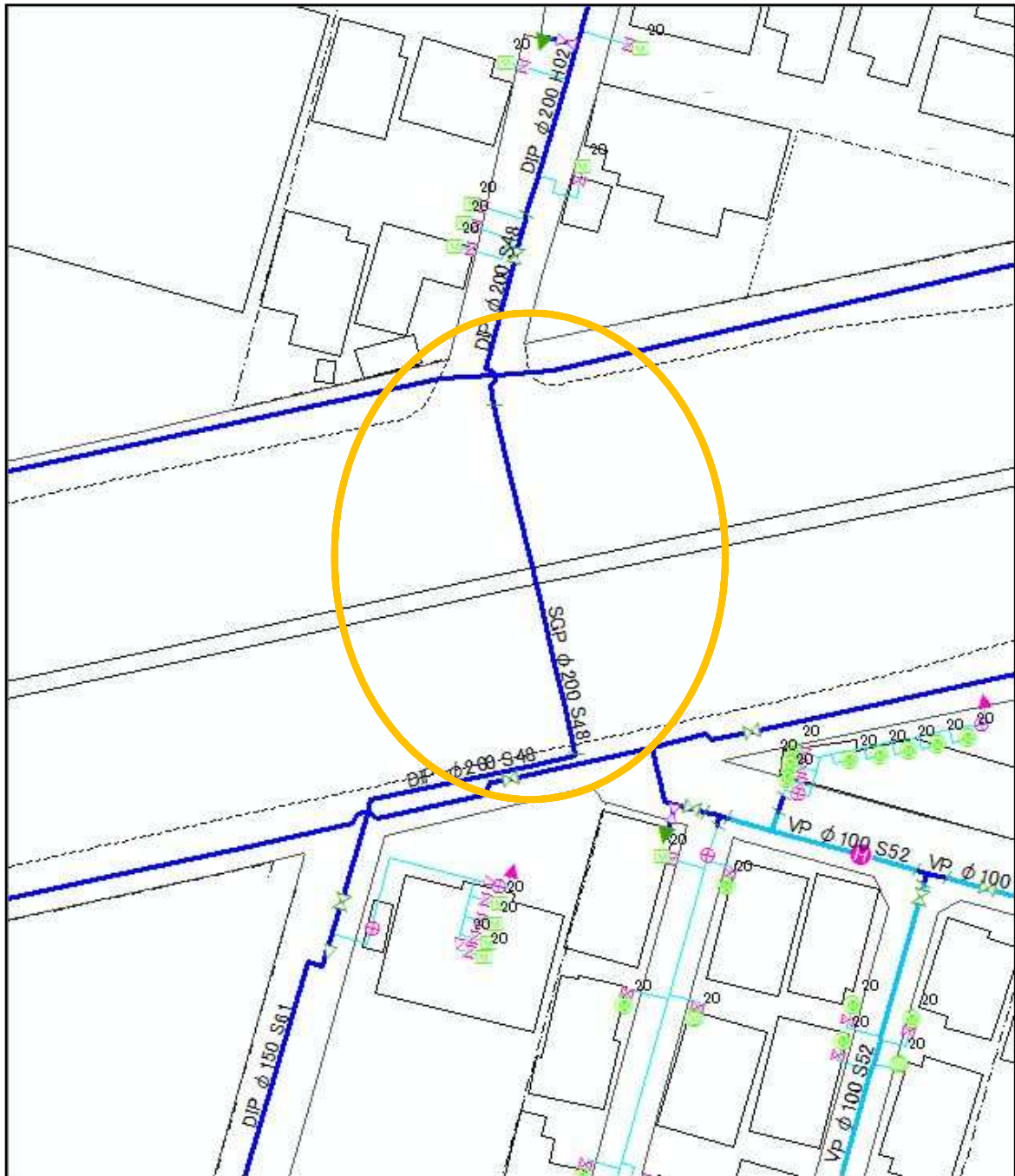


水道配管台帳図

一般国道内横断管調査箇所 一般国道16号 No. 10

設置場所 小淵195-8番地先

縮尺 1/500

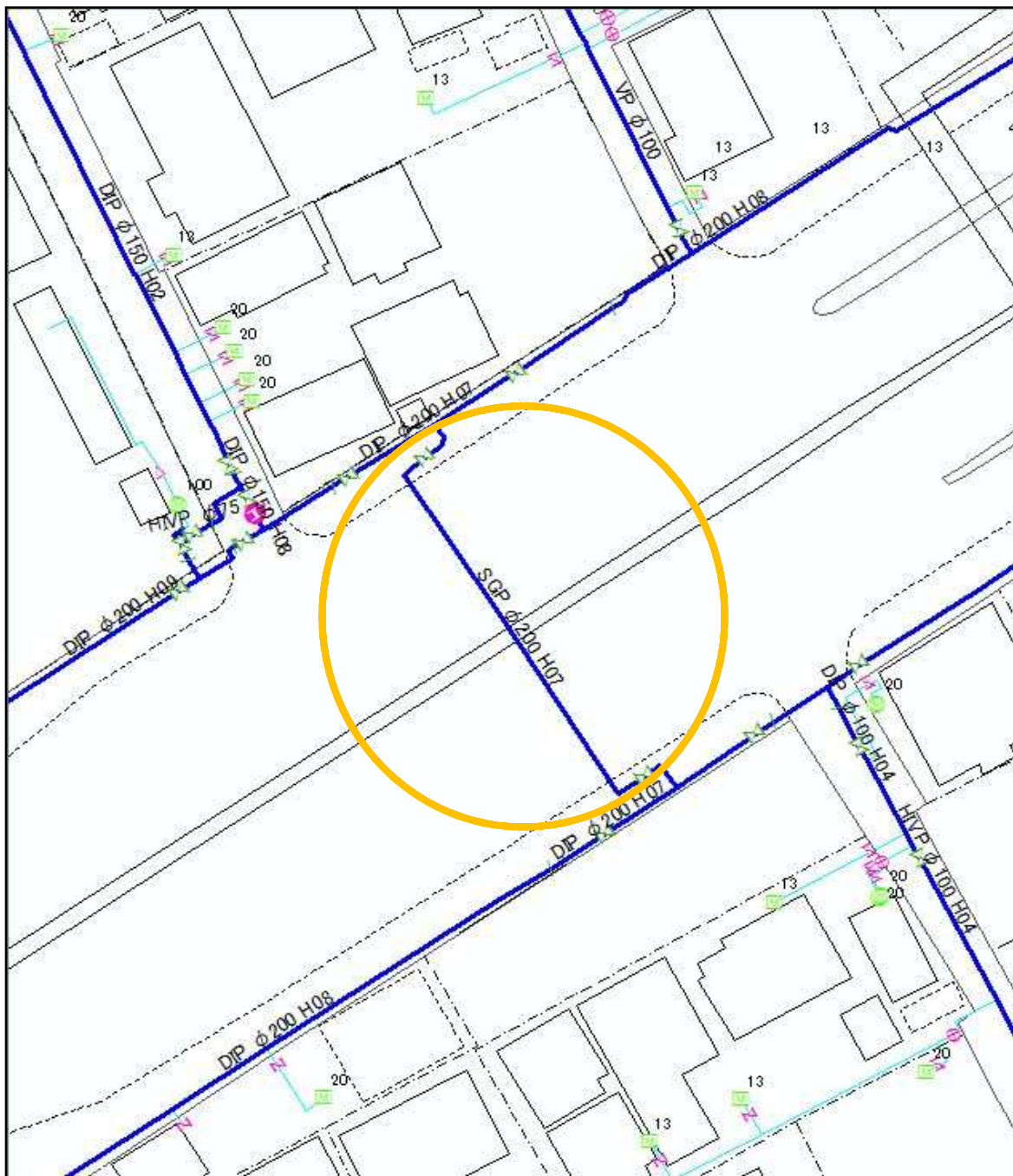


水道配管台帳図

一般国道内横断管調査箇所 一般国道16号 No. 11

設置場所 小淵1317-11番地先

縮尺 1/500

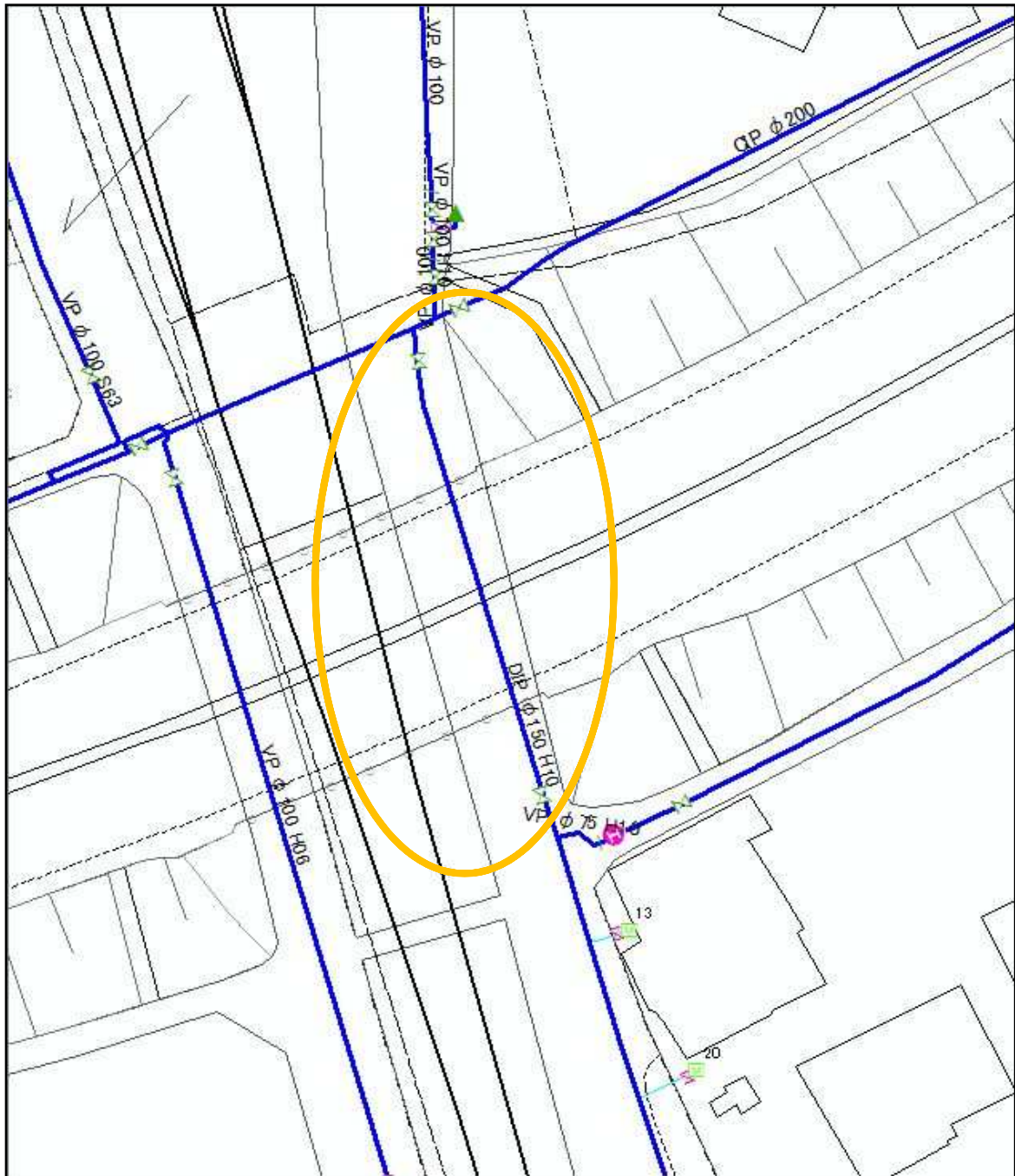


水道配管台帳図

一般国道内横断管調査箇所 一般国道16号 No. 12

設置場所 梅田1丁目 梅田陸橋(東側)

縮尺 1/500

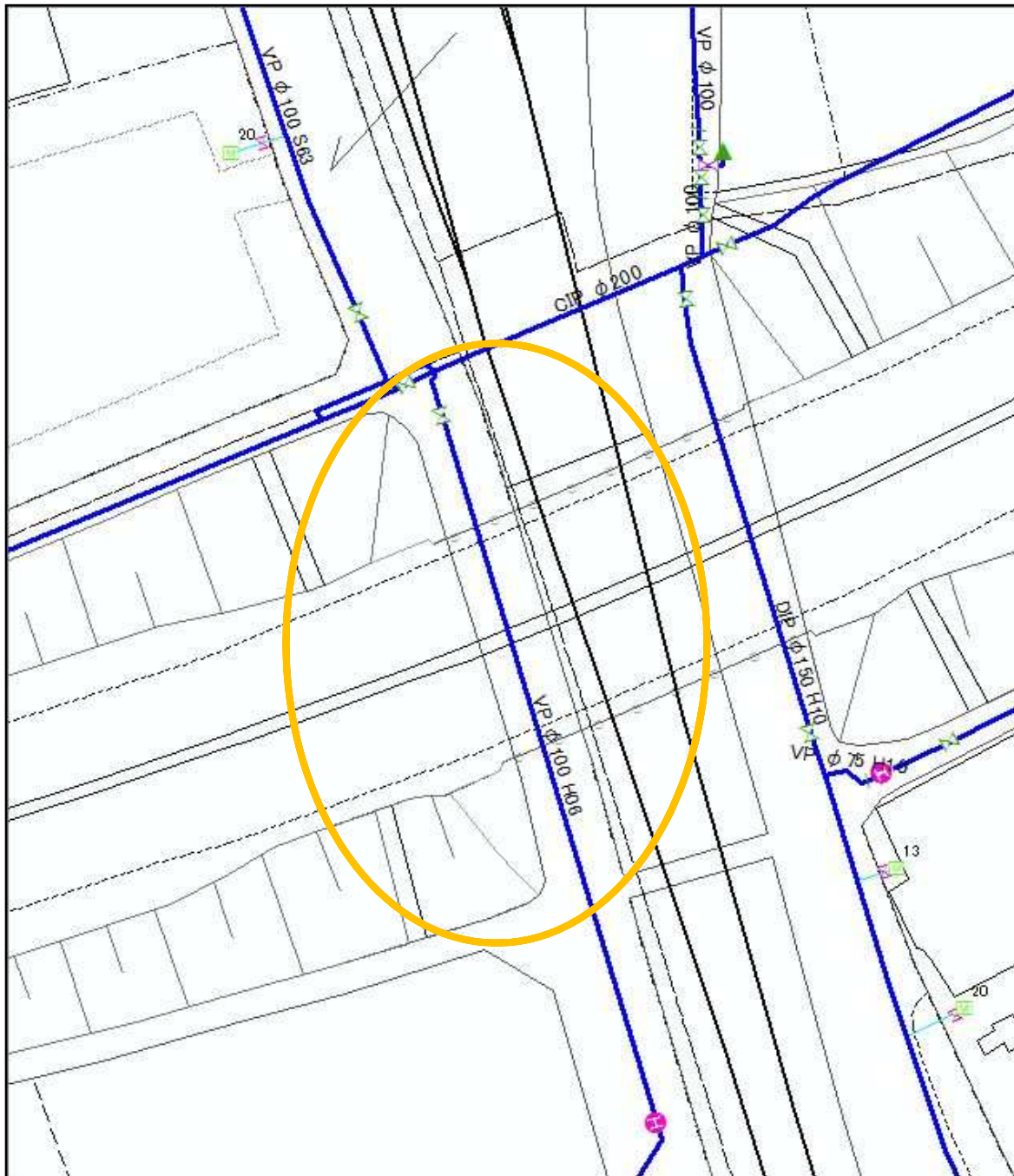


水道配管台帳図

一般国道内横断管調査箇所 一般国道16号 No. 13

設置場所 梅田2丁目 梅田陸橋(西側)

縮尺 1/500

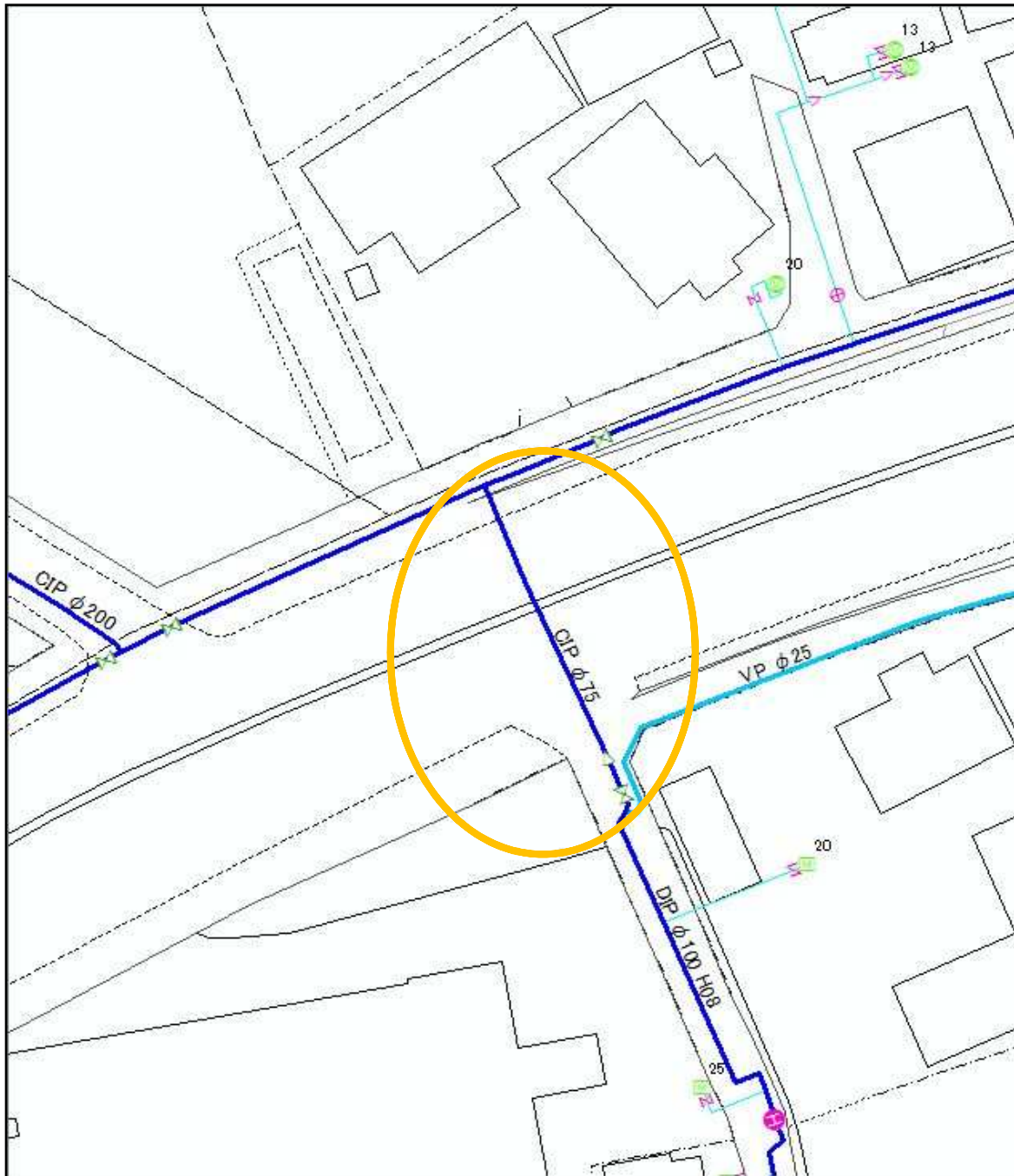


水道配管台帳図

一般国道内横断管調査箇所 一般国道16号 No. 14

設置場所 梅田2丁目9-20番地先

縮尺 1/500

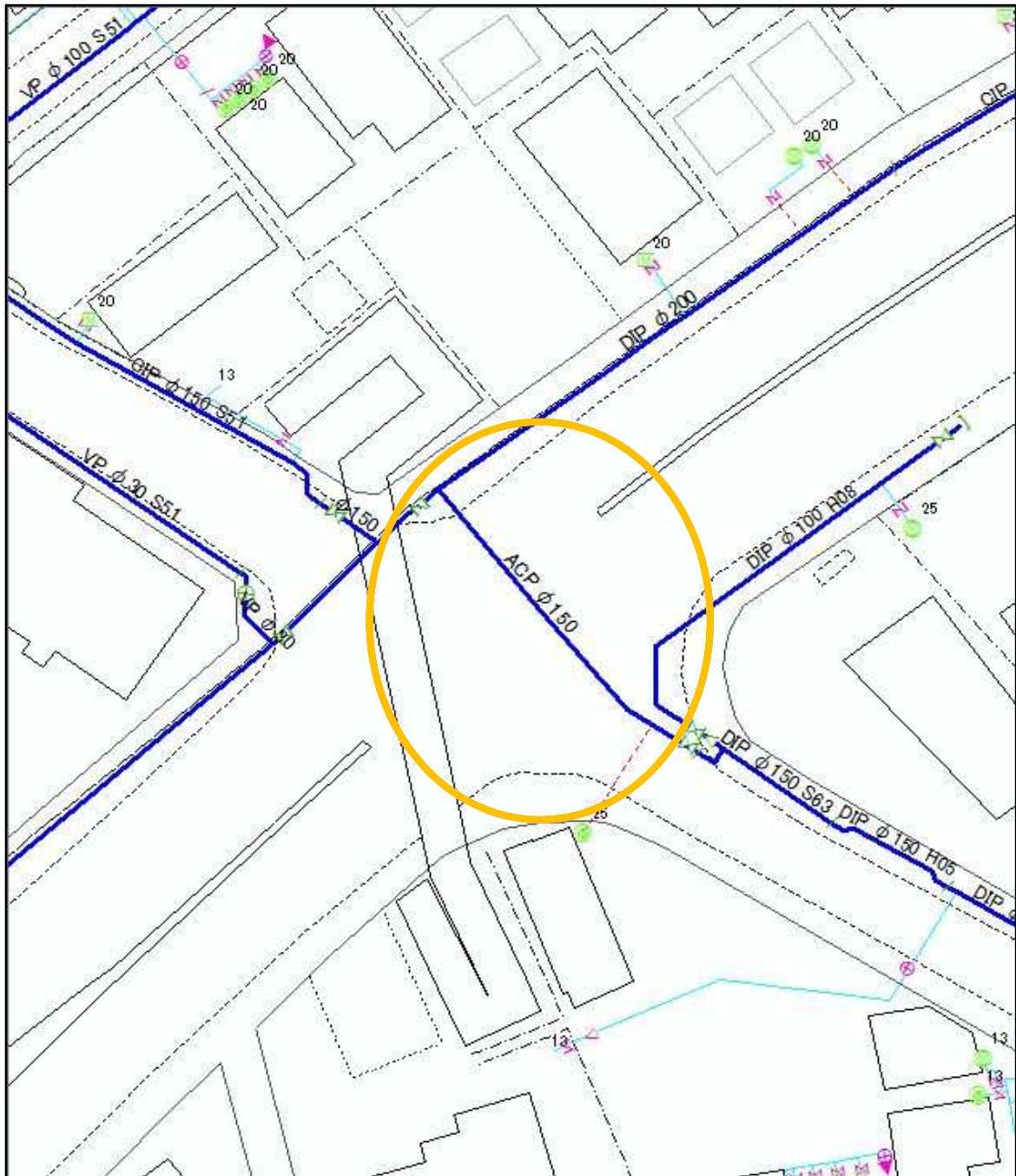


水道配管台帳図

一般国道内横断管調査箇所 一般国道16号 No. 15

設置場所 梅田2丁目 梅田交差点内

縮尺 1/500

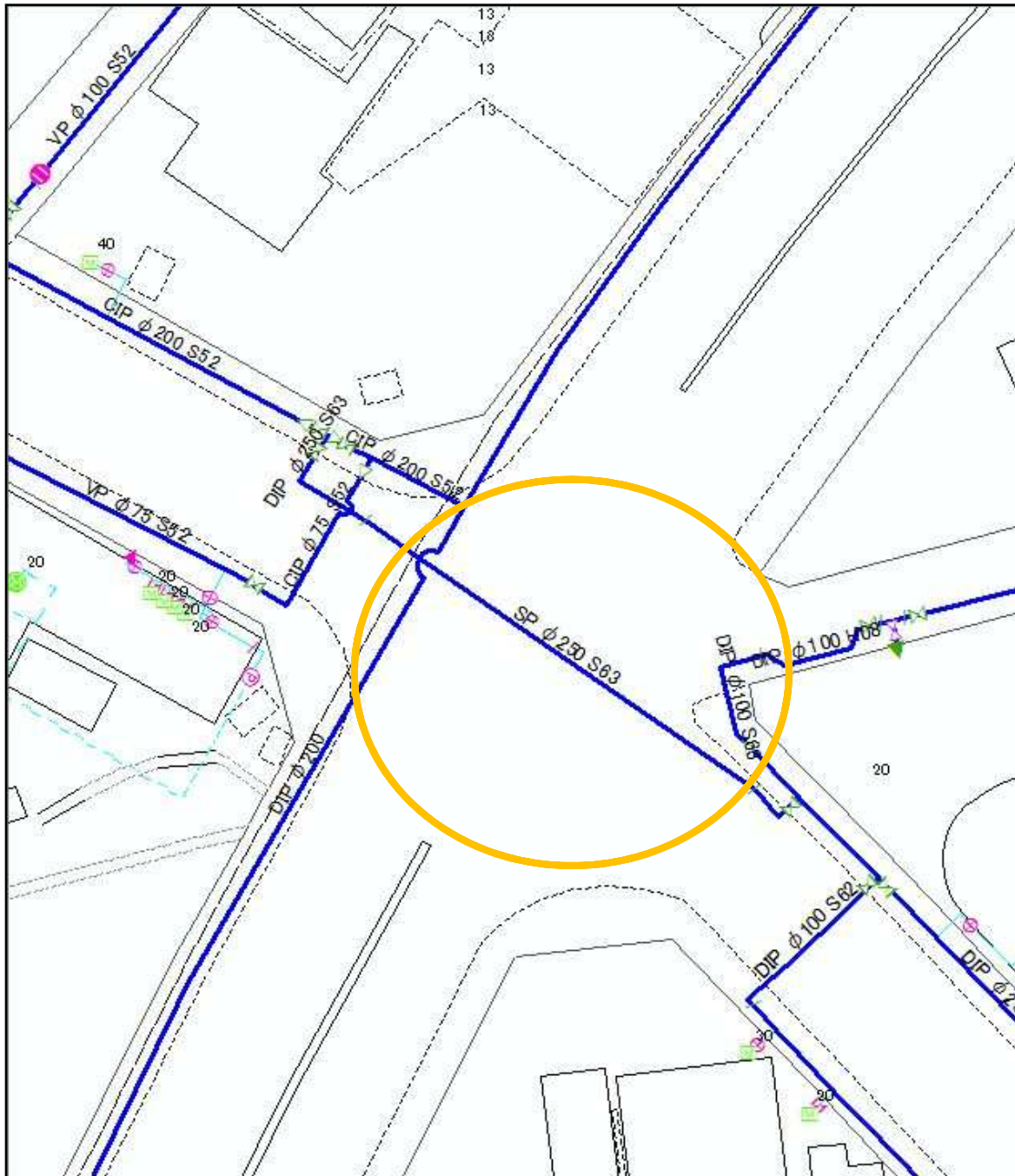


水道配管台帳図

一般国道内横断管調査箇所 一般国道16号 No. 16

設置場所 梅田2丁目 梅田・西交差点内

縮尺 1/500

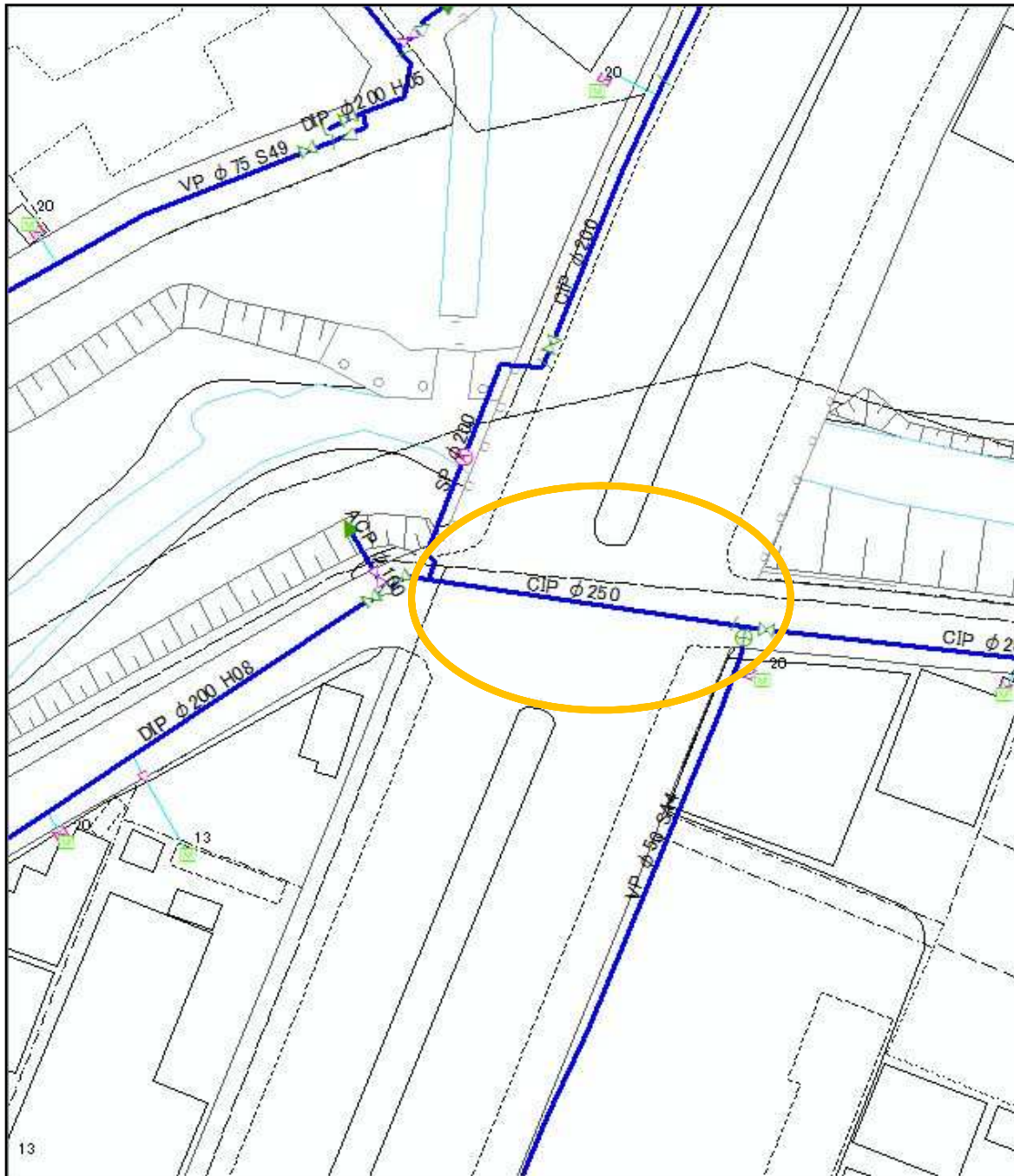


水道配管台帳図

一般国道内横断管調査箇所 一般国道16号 No. 17

設置場所 浜川戸1丁目 古隅田橋交差点内

縮尺 1/500

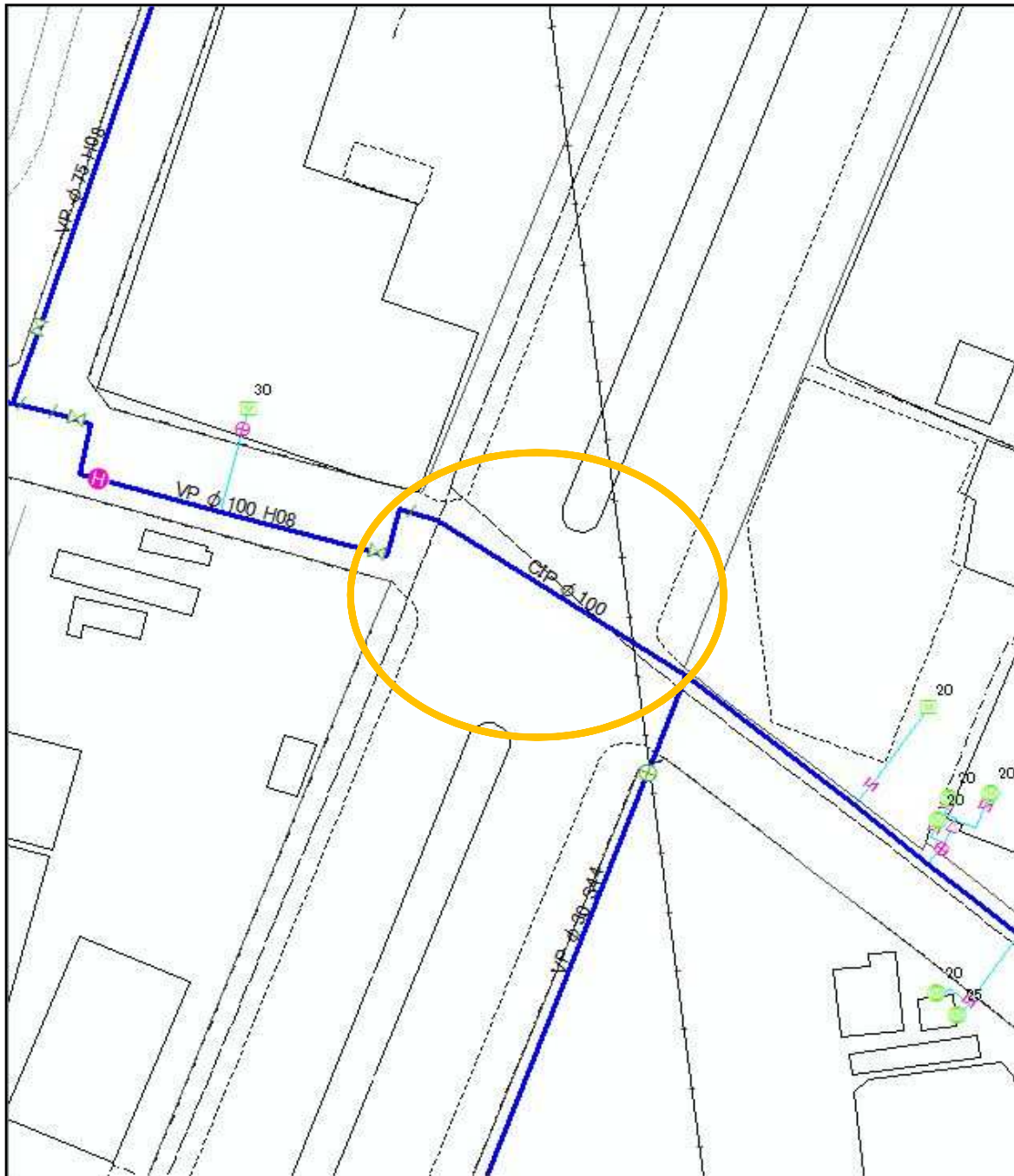


水道配管台帳図

一般国道内横断管調査箇所 一般国道16号 No. 18

設置場所 浜川戸2丁目9-1番地先

縮尺 1/500

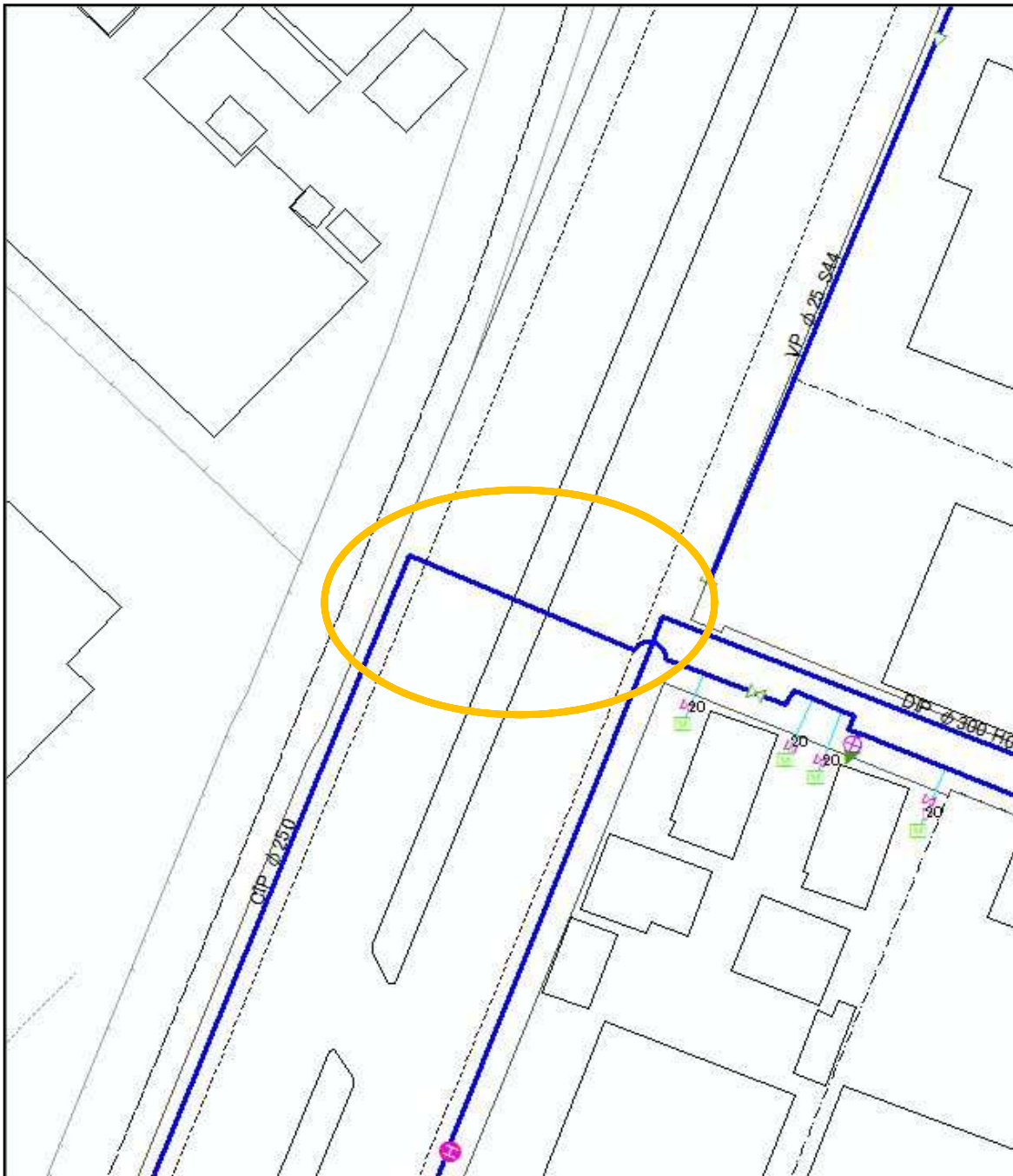


水道配管台帳図

一般国道内横断管調査箇所 一般国道16号 No. 19

設置場所 浜川戸2丁目16-16番地先

縮尺 1/500

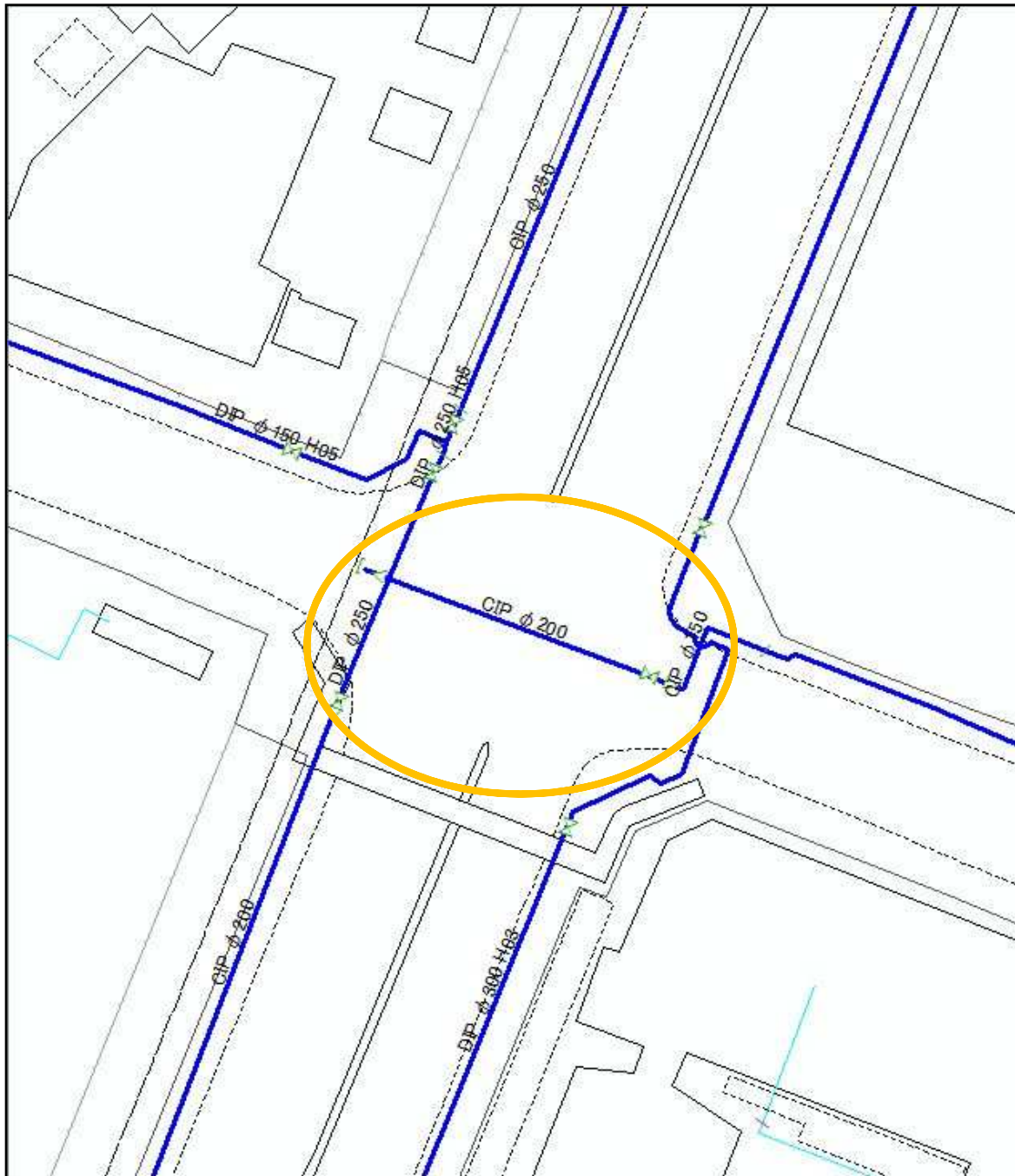


水道配管台帳図

一般国道内横断管調査箇所 一般国道16号 No. 20

設置場所 浜川戸2丁目 浜川戸交差点内

縮尺 1/500

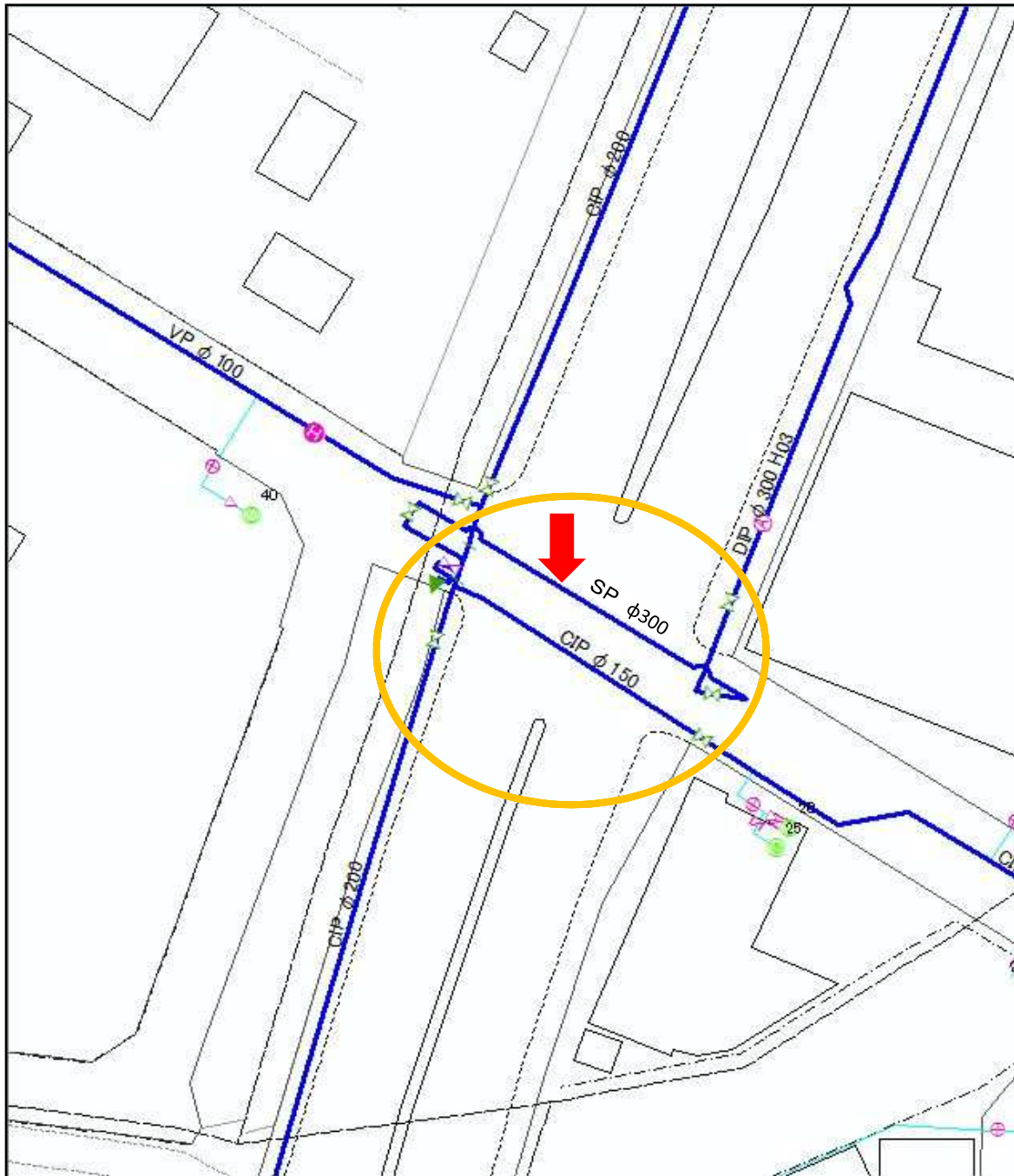


水道配管台帳図

一般国道内横断管調査箇所 一般国道16号 No. 21

設置場所 浜川戸2丁目11-1番地先(北側)

縮尺 1/500

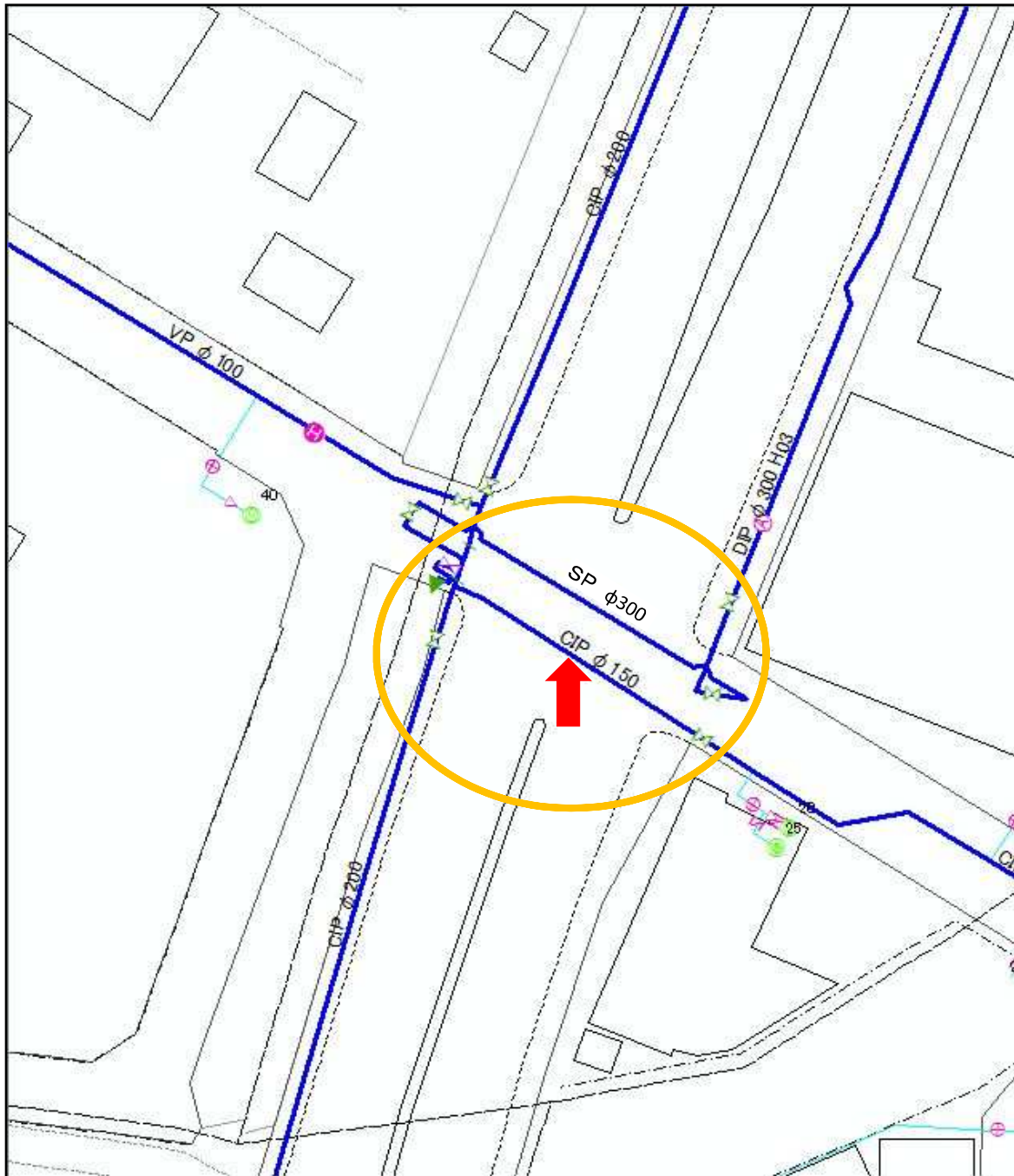


水道配管台帳図

一般国道内横断管調査箇所 一般国道16号 No. 22

設置場所 浜川戸2丁目11-1番地先(南側)

縮尺 1/500

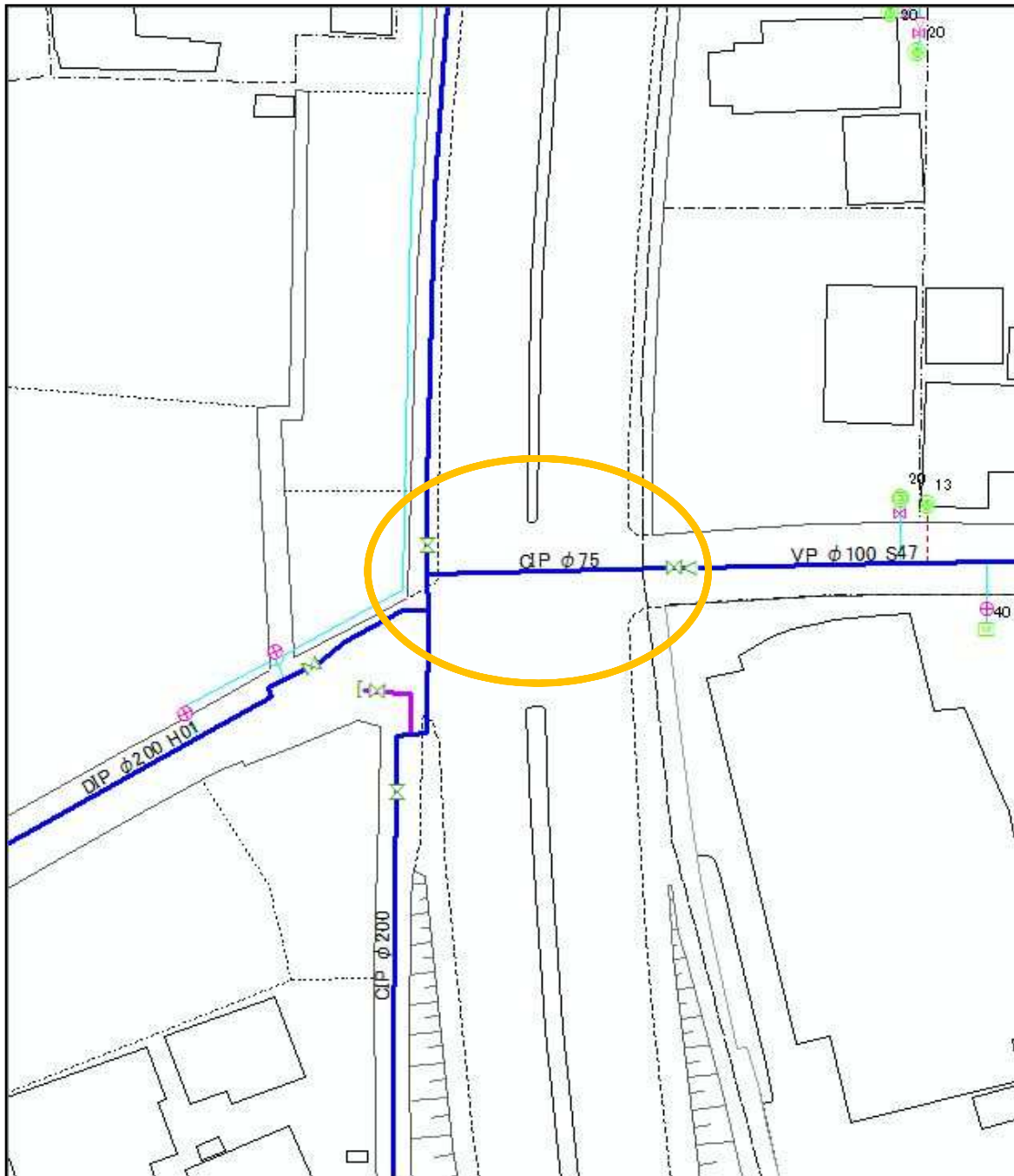


水道配管台帳図

一般国道内横断管調査箇所 一般国道16号 No. 23

設置場所 新方袋 新方袋交差点内

縮尺 1/500

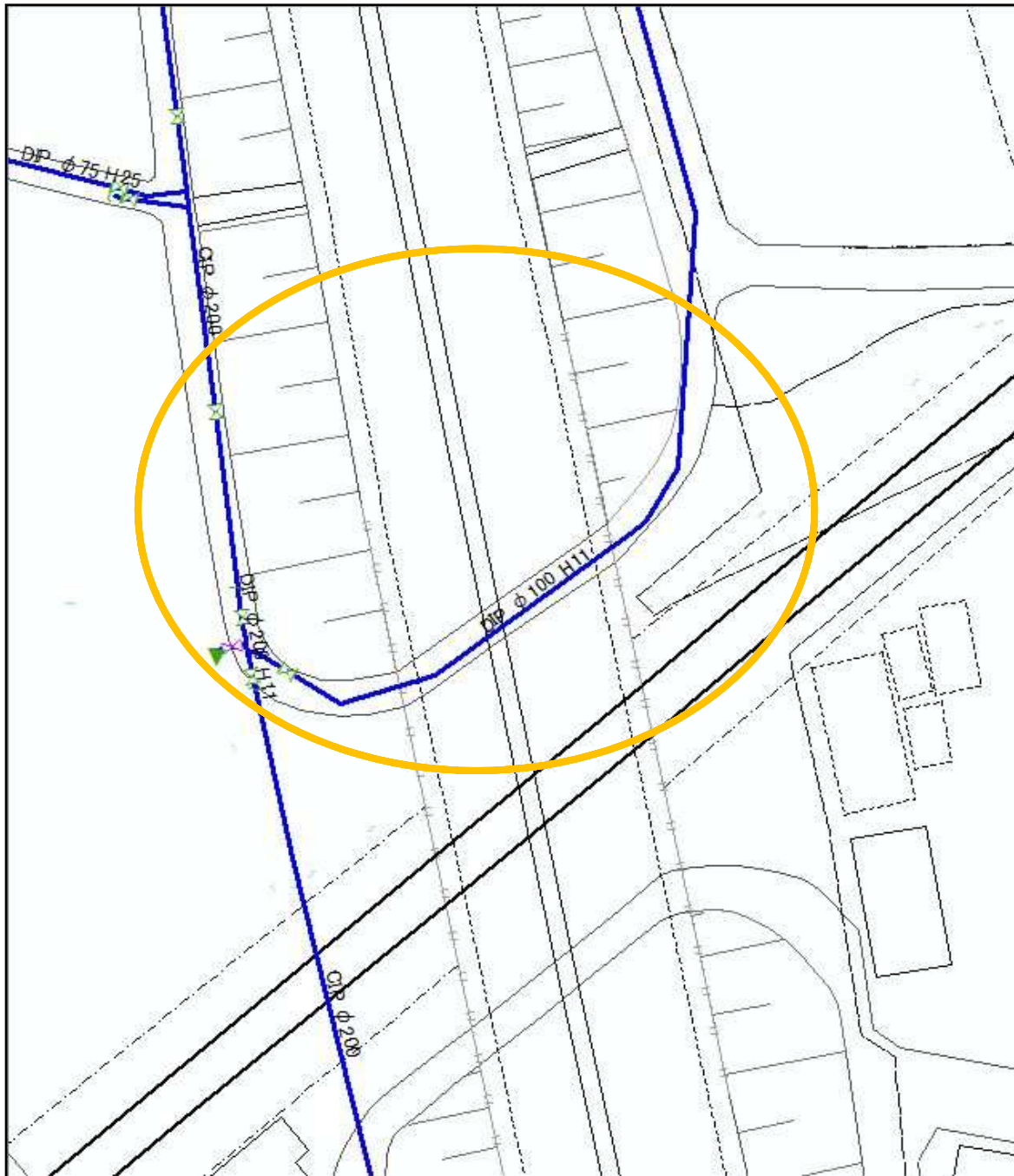


水道配管台帳図

一般国道内横断管調査箇所 一般国道16号 No. 24

設置場所 新方袋 西春日部陸橋下

縮尺 1/500

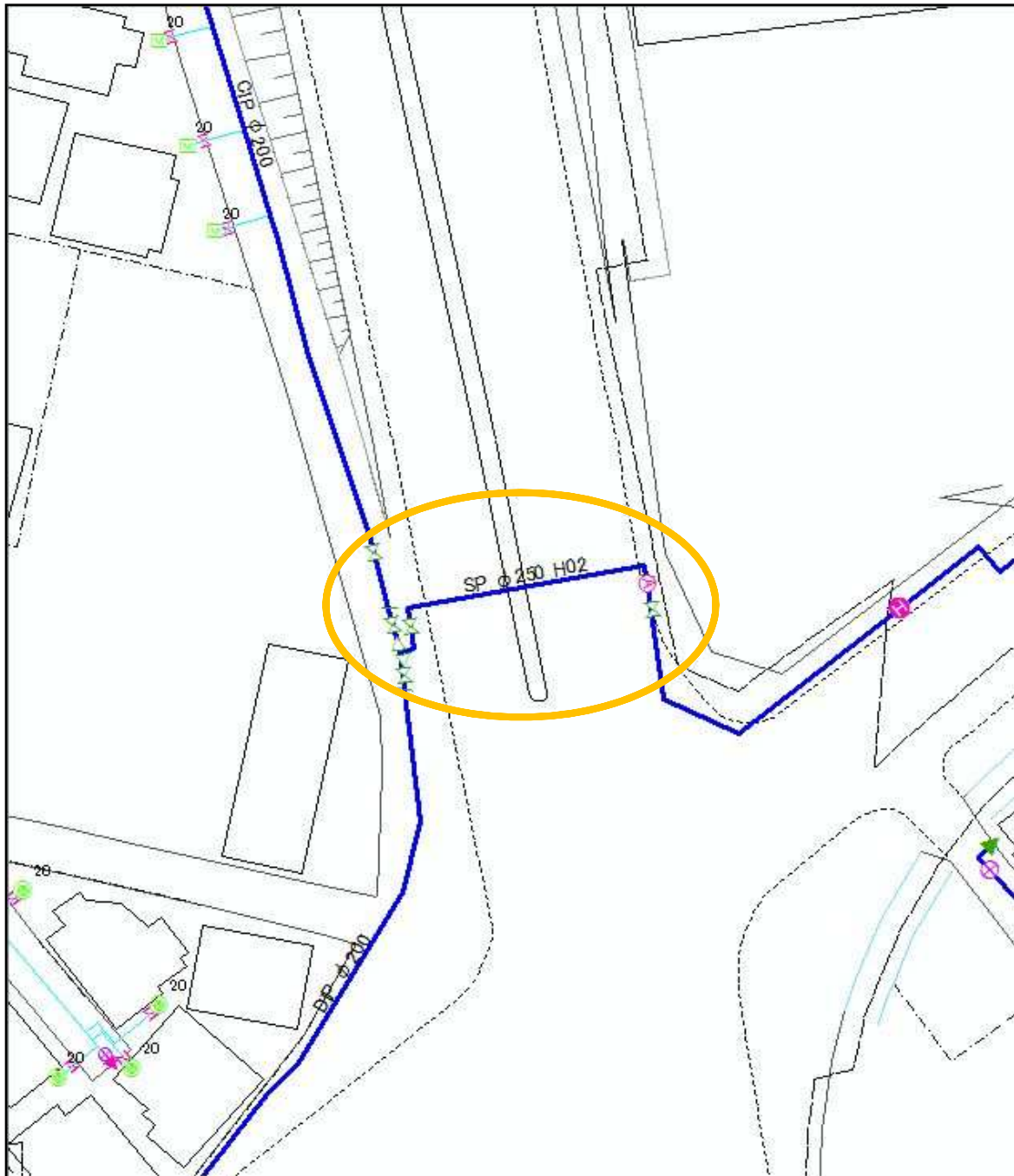


水道配管台帳図

一般国道内横断管調査箇所 一般国道16号 No. 25

設置場所 新方袋 南中曽根交差点内

縮尺 1/500

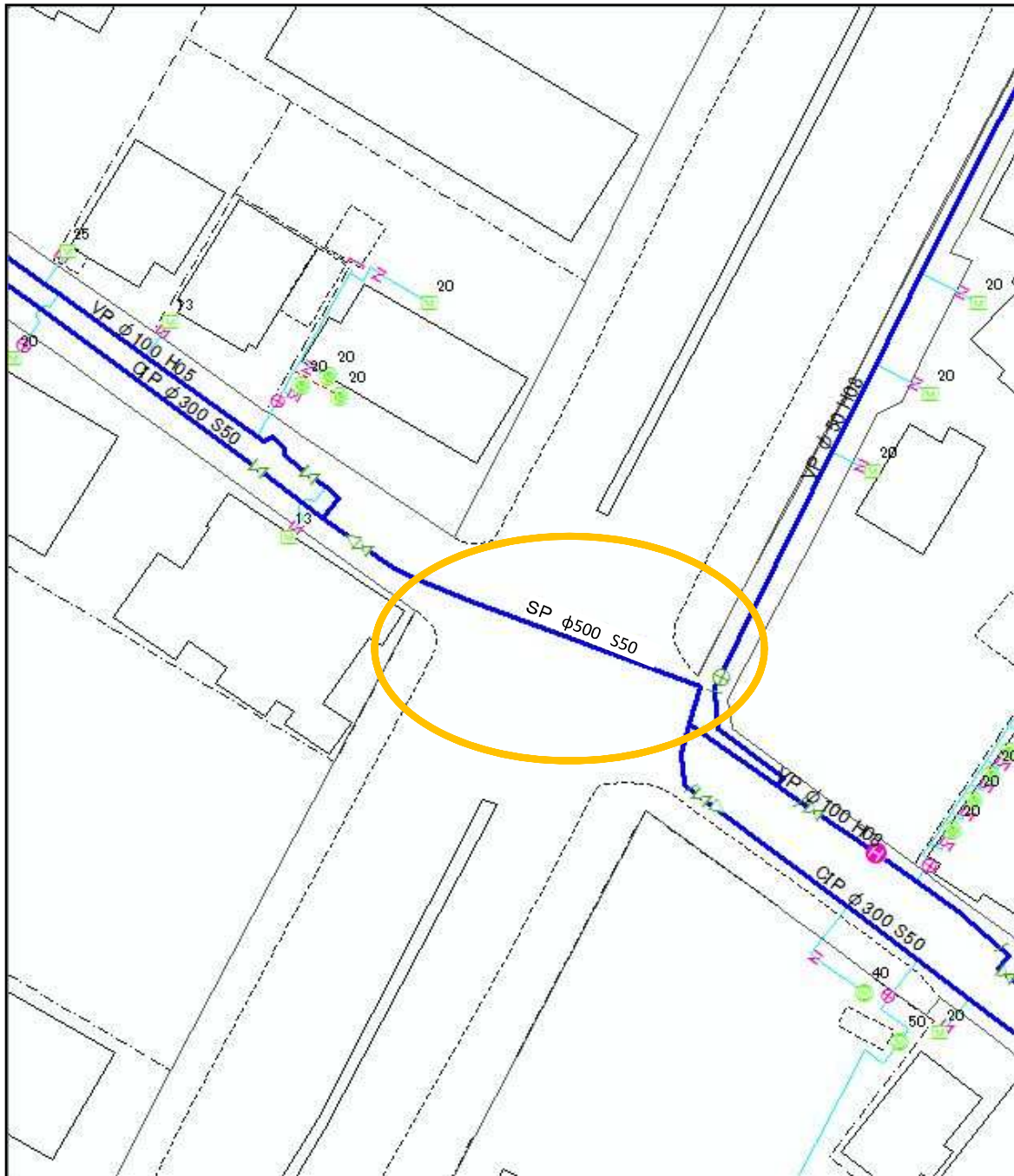


水道配管台帳図

一般国道内横断管調査箇所 一般国道16号 No. 26

設置場所 増富 豊春駅入口交差点内

縮尺 1/500

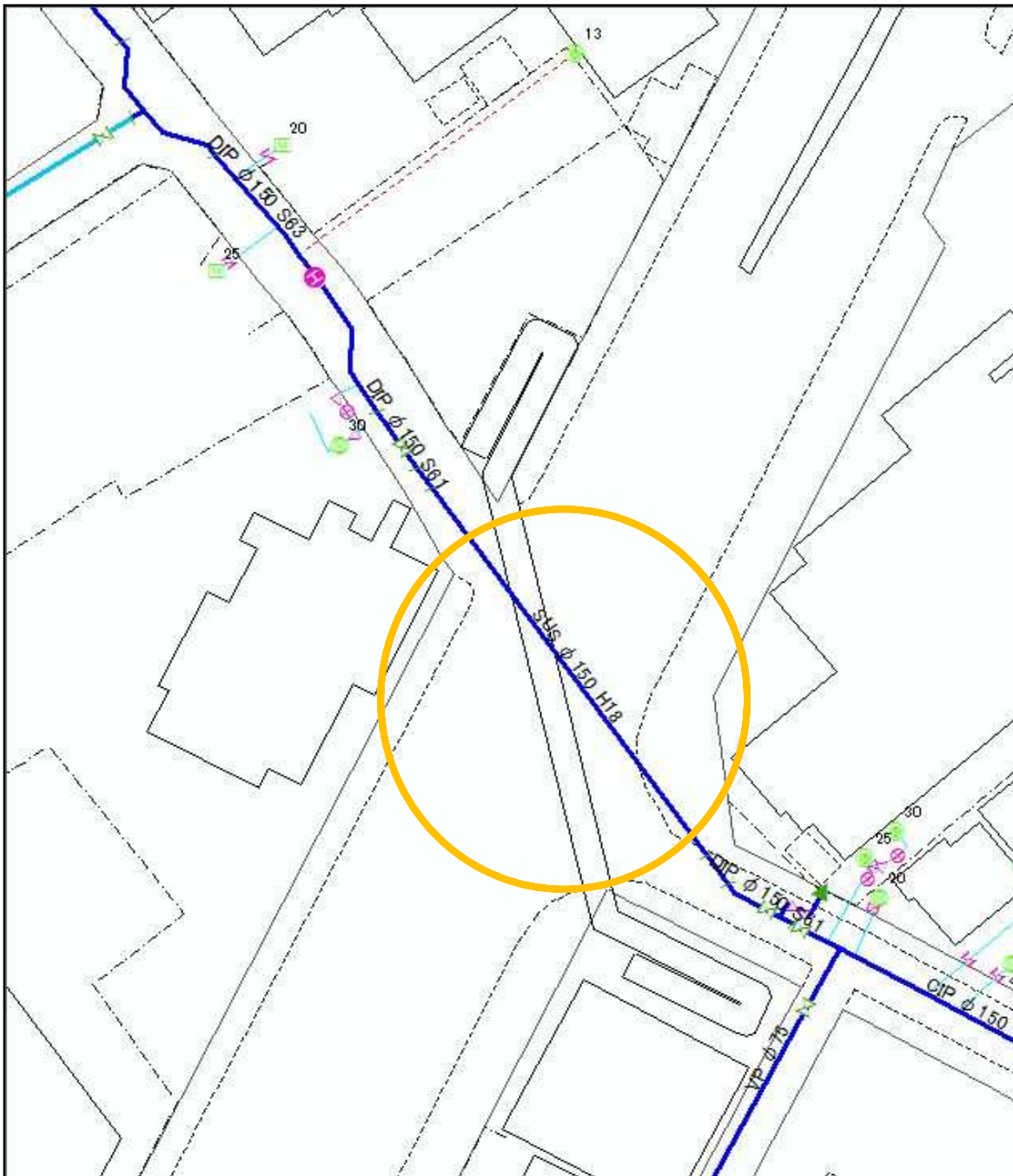


水道配管台帳図

一般国道内横断管調査箇所 一般国道16号 No. 27

設置場所 増富 増富交差点内

縮尺 1/500

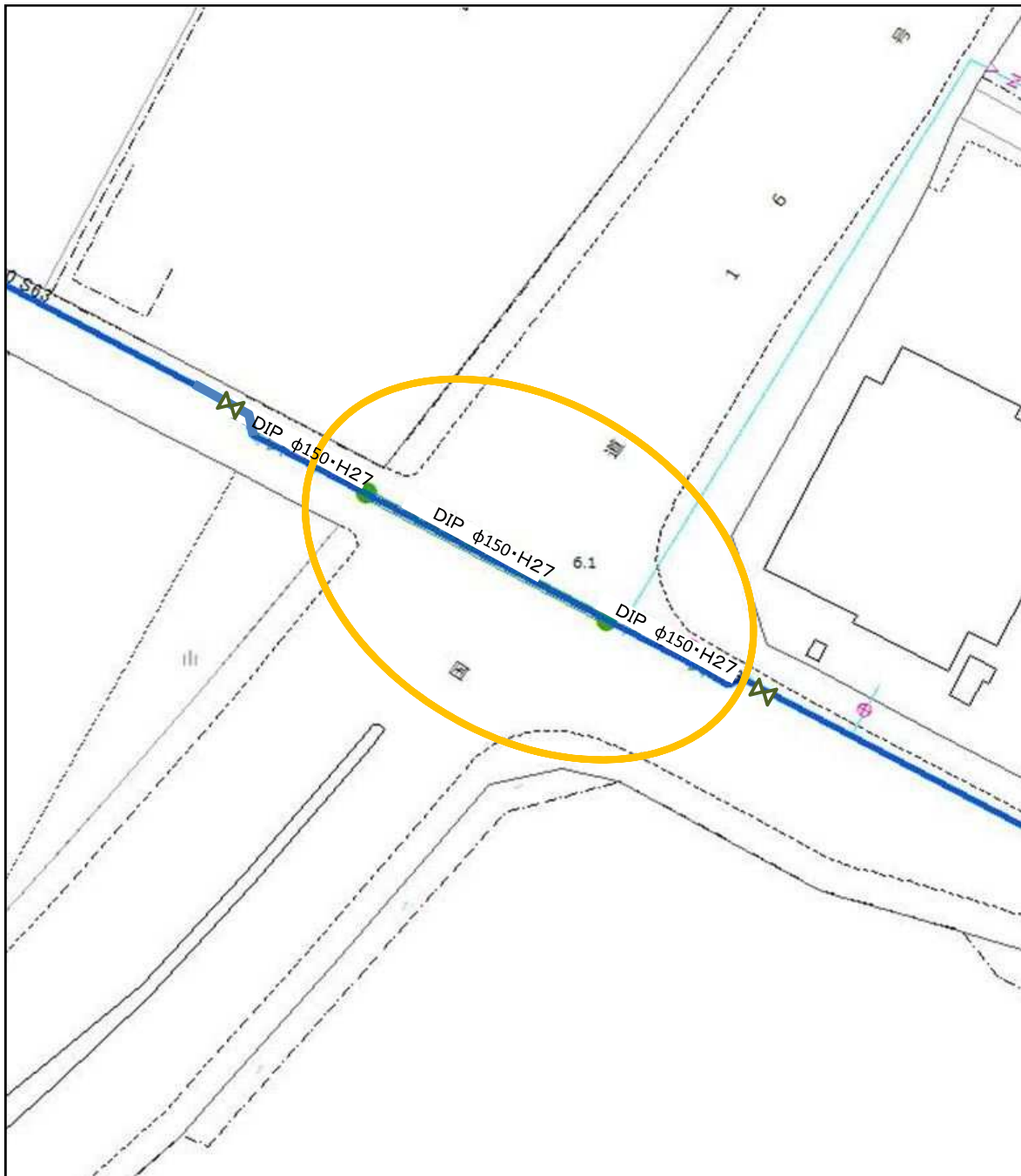


水道配管台帳図

一般国道内横断管調査箇所 一般国道16号 No. 28

設置場所 増戸 増戸北交差点内

縮尺 1/500



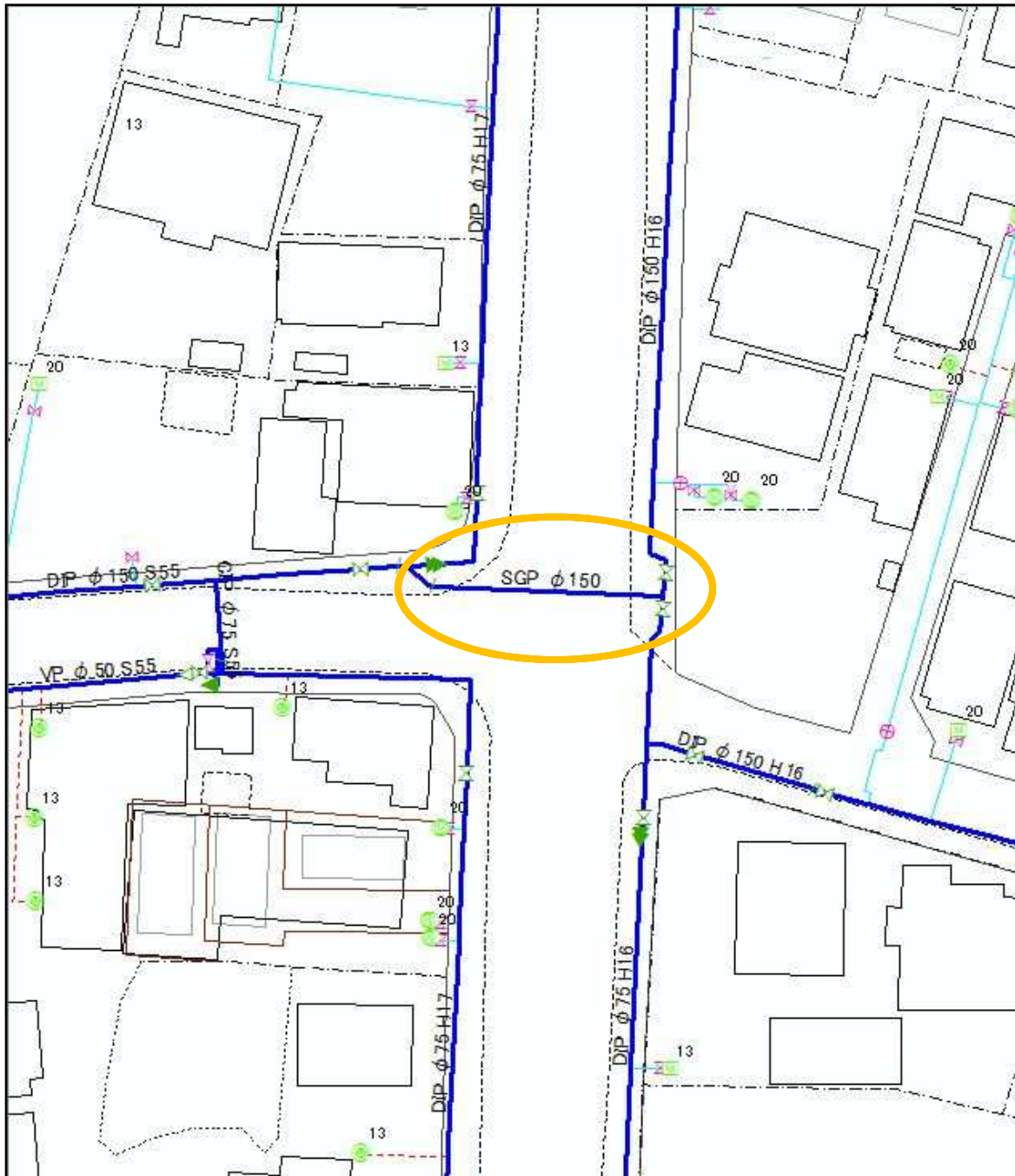
4 一般国道内横断管調査箇所 一般国道4号			
番号	設置場所	管種及び口径	地区
1	小淵 小淵(北)交差点内	SGP 口径150mm	幸松
2	小淵 小淵(南)交差点内	VP 口径75mm	幸松
3	八丁目 八丁目(北)交差点内	DIP 口径250mm	幸松
4	八丁目 八丁目(中)交差点内	SP 口径200mm	幸松
5	八丁目 八交差点内	CIP 口径100mm	幸松
6	八丁目 八丁目(南)	SP 口径150mm	幸松
7	粕壁東2丁目11-13番地先	DIP 口径100mm	粕壁
8	粕壁東2丁目 一宮交差点内	DIP 口径150mm	粕壁
9	粕壁東3丁目 一宮歩道橋交差点内	SGP 口径250mm	粕壁
10	粕壁東3丁目 粕壁東3交差点内	DIP 口径100mm	粕壁
11	緑町1丁目 緑町1交差点内	SP 口径200mm	粕壁
12	緑町1丁目8-13番地先	PP 口径30mm	粕壁
13	緑町1丁目13-13番地先	SP 口径250mm	粕壁
14	緑町1丁目 緑町交差点内	DIP 口径150mm	粕壁
15	備後東1丁目 一の割駅入口交差点内	ACP 口径75mm	武里
16	備後東1丁目7-13番地先	CIP 口径250mm	武里
17	備後東7丁目 備後交差点内	SP 口径150mm	武里
18	備後東6丁目6-10番地先	VP 口径50mm	武里
19	備後東6丁目6-16番地先	HPPE 口径75mm	武里
20	備後東6丁目13-7番地先	VB 口径50mm	武里
21	大枝682番地先	DIP 口径100mm	武里
22	大枝498-2番地先	SGP 口径150mm	武里
23	大枝 大枝交差点内	SP 口径150mm	武里

水道配管台帳図

一般国道内横断管調査箇所 一般国道4号 No. 1

設置場所 小湊 小湊(北)交差点内

縮尺 1/500

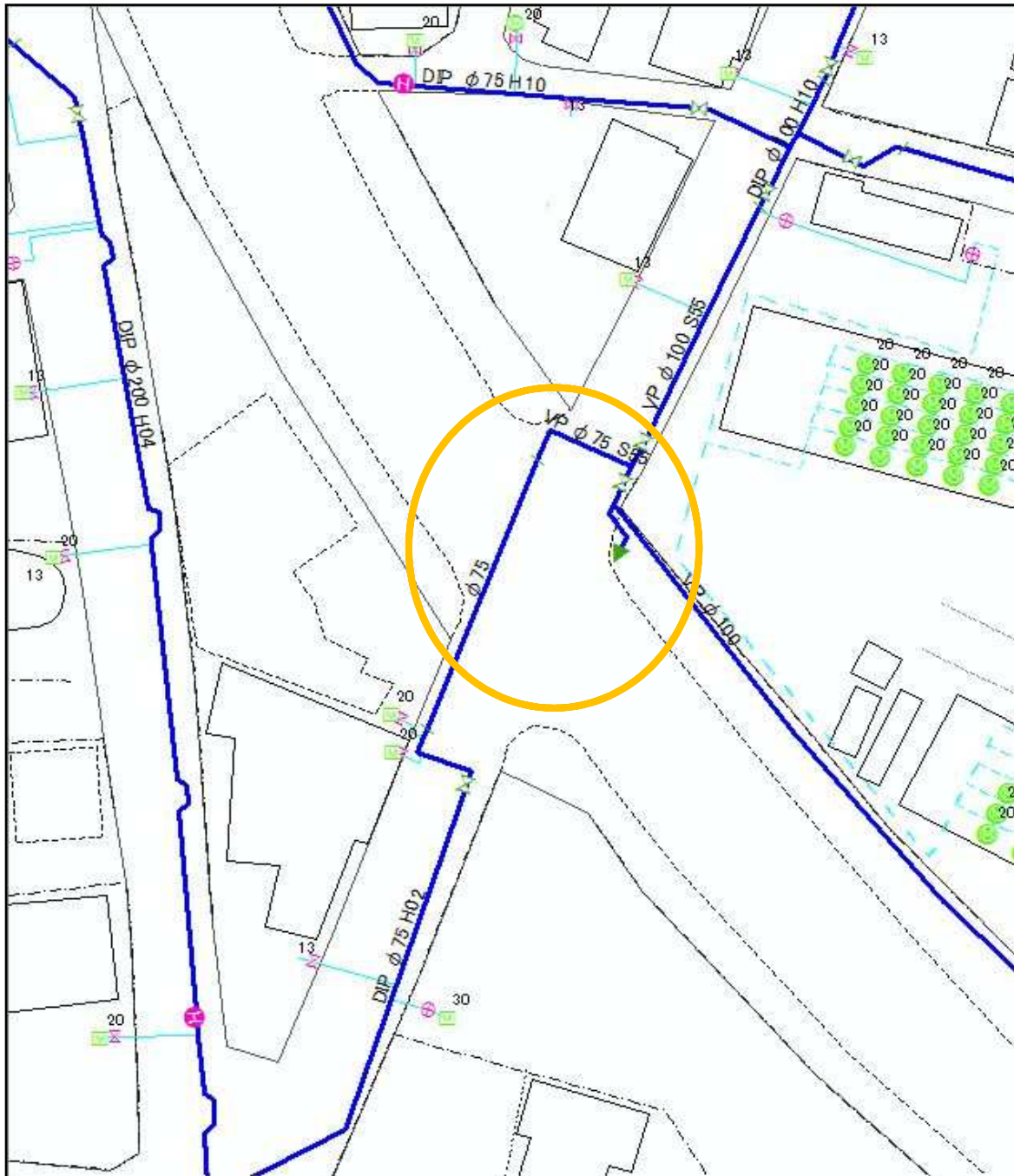


水道配管台帳図

一般国道内横断管調査箇所 一般国道4号 No. 2

設置場所 小湊 小湊(南)交差点内

縮尺 1/500

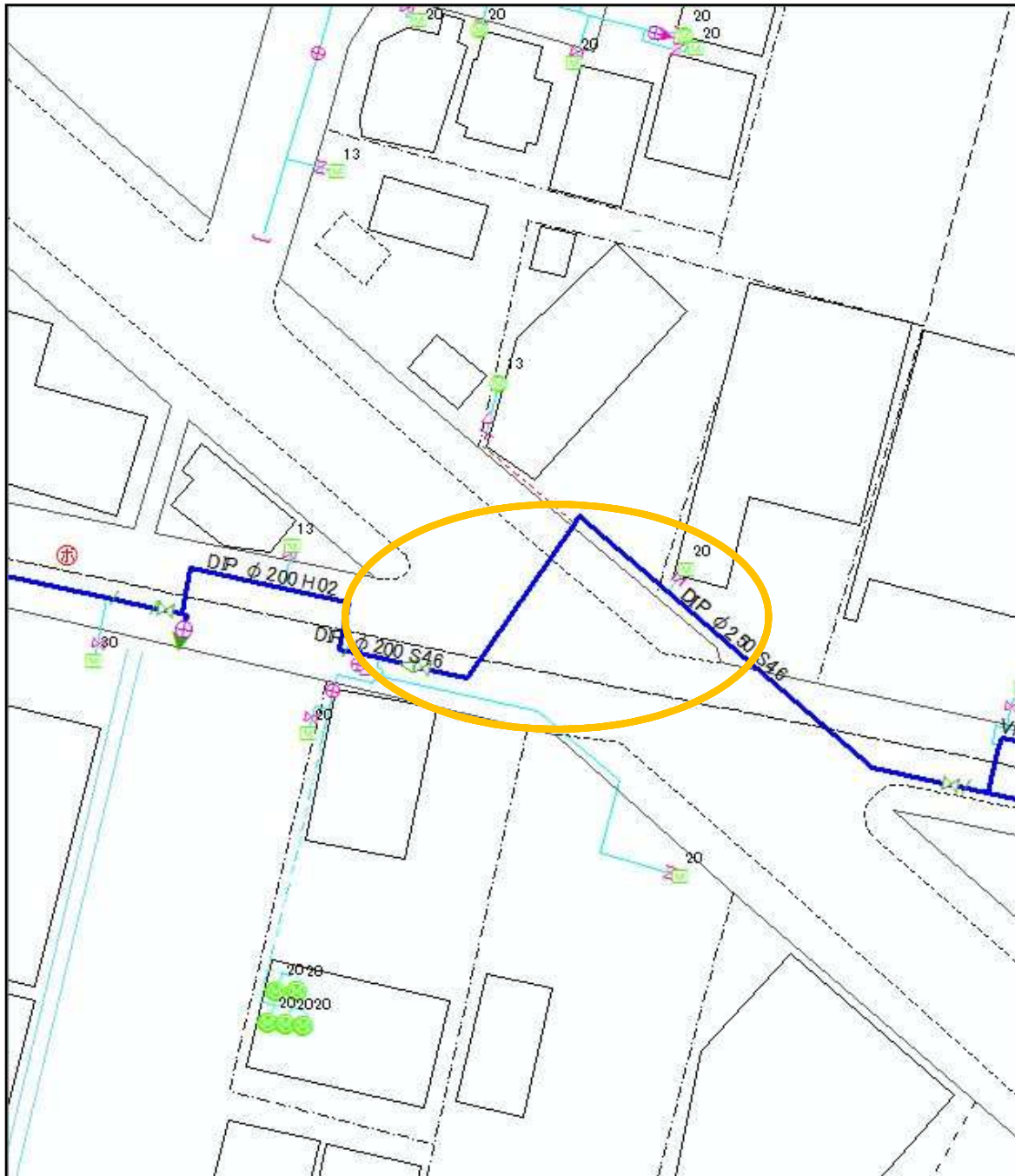


水道配管台帳図

一般国道内横断管調査箇所 一般国道4号 No. 3

設置場所 八丁目 八丁目(北)交差点内

縮尺 1/500

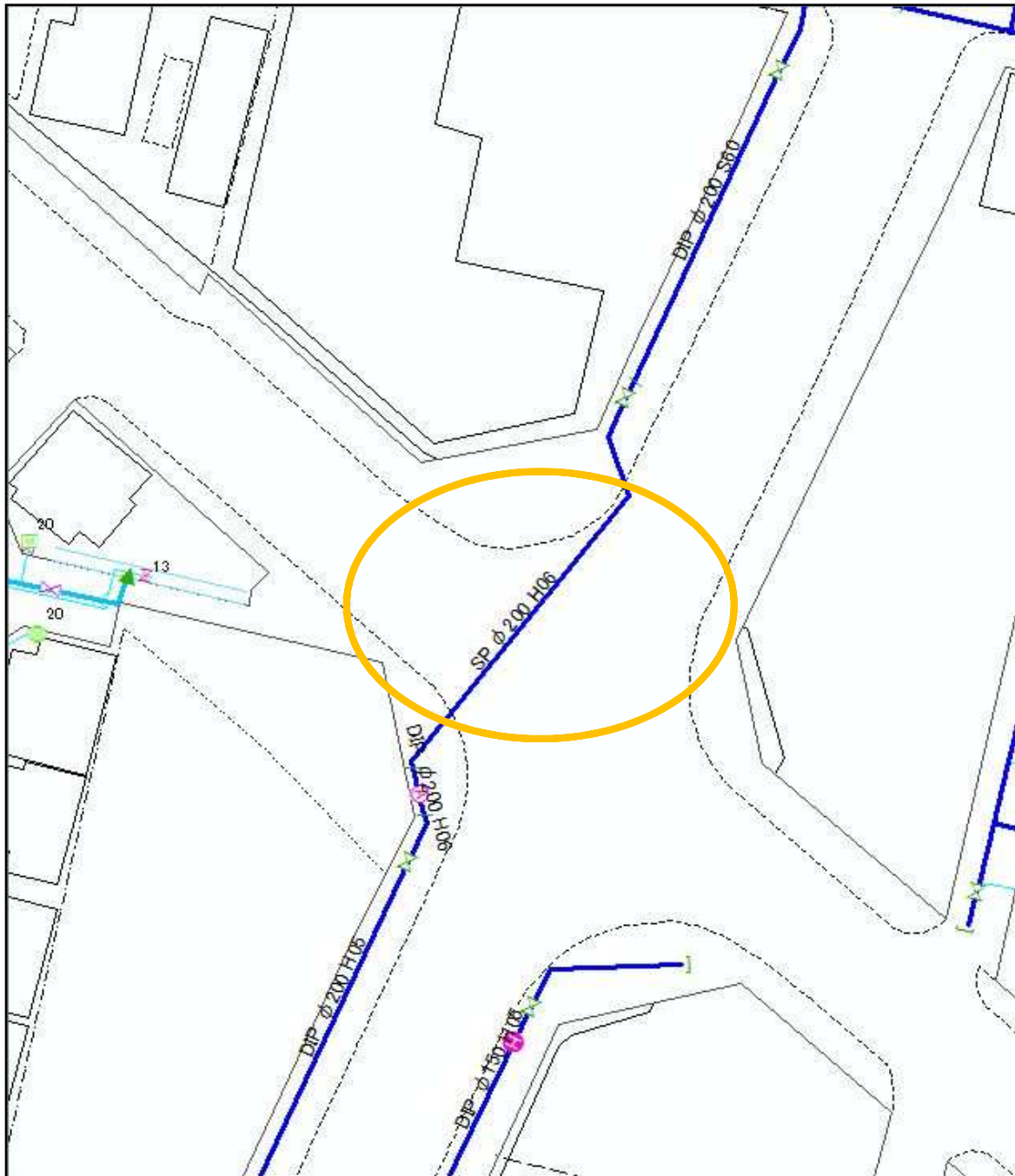


水道配管台帳図

一般国道内横断管調査箇所 一般国道4号 No. 4

設置場所 八丁目 八丁目(中)交差点内

縮尺 1/500

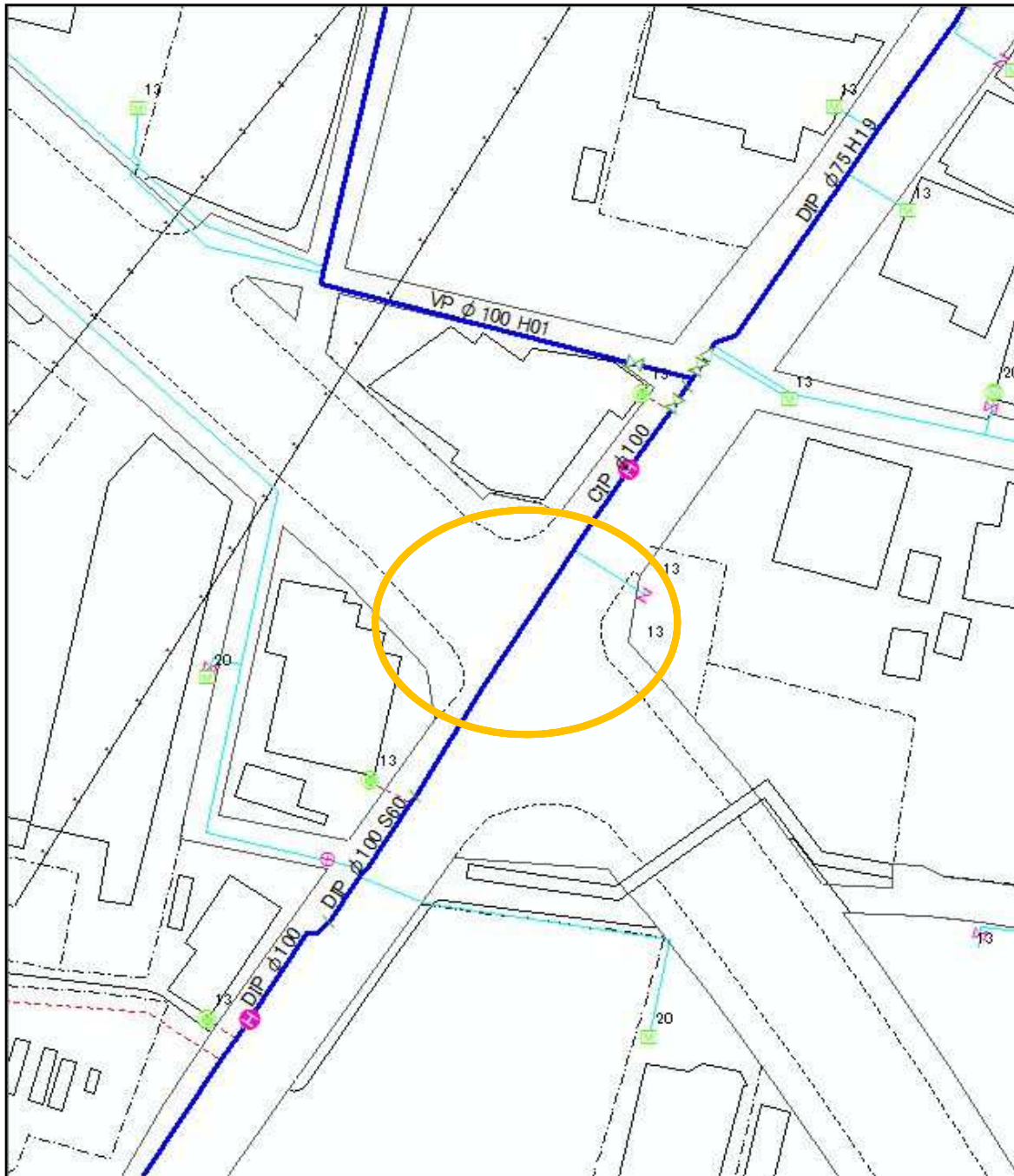


水道配管台帳図

一般国道内横断管調査箇所 一般国道4号 No. 5

設置場所 八丁目 八交差点内

縮尺 1/500

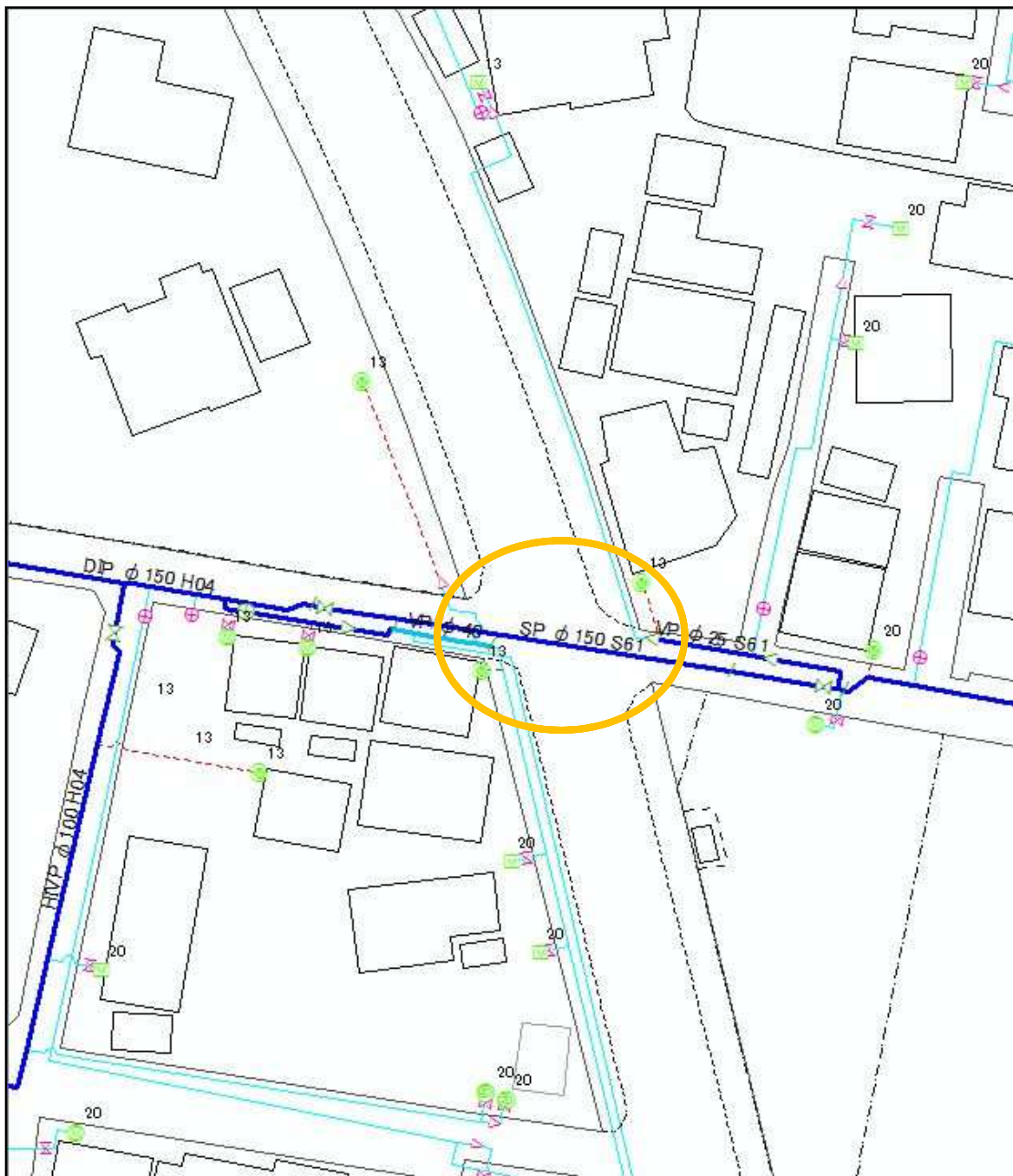


水道配管台帳図

一般国道内横断管調査箇所 一般国道4号 No. 6

設置場所 八丁目 八丁目(南)

縮尺 1/500

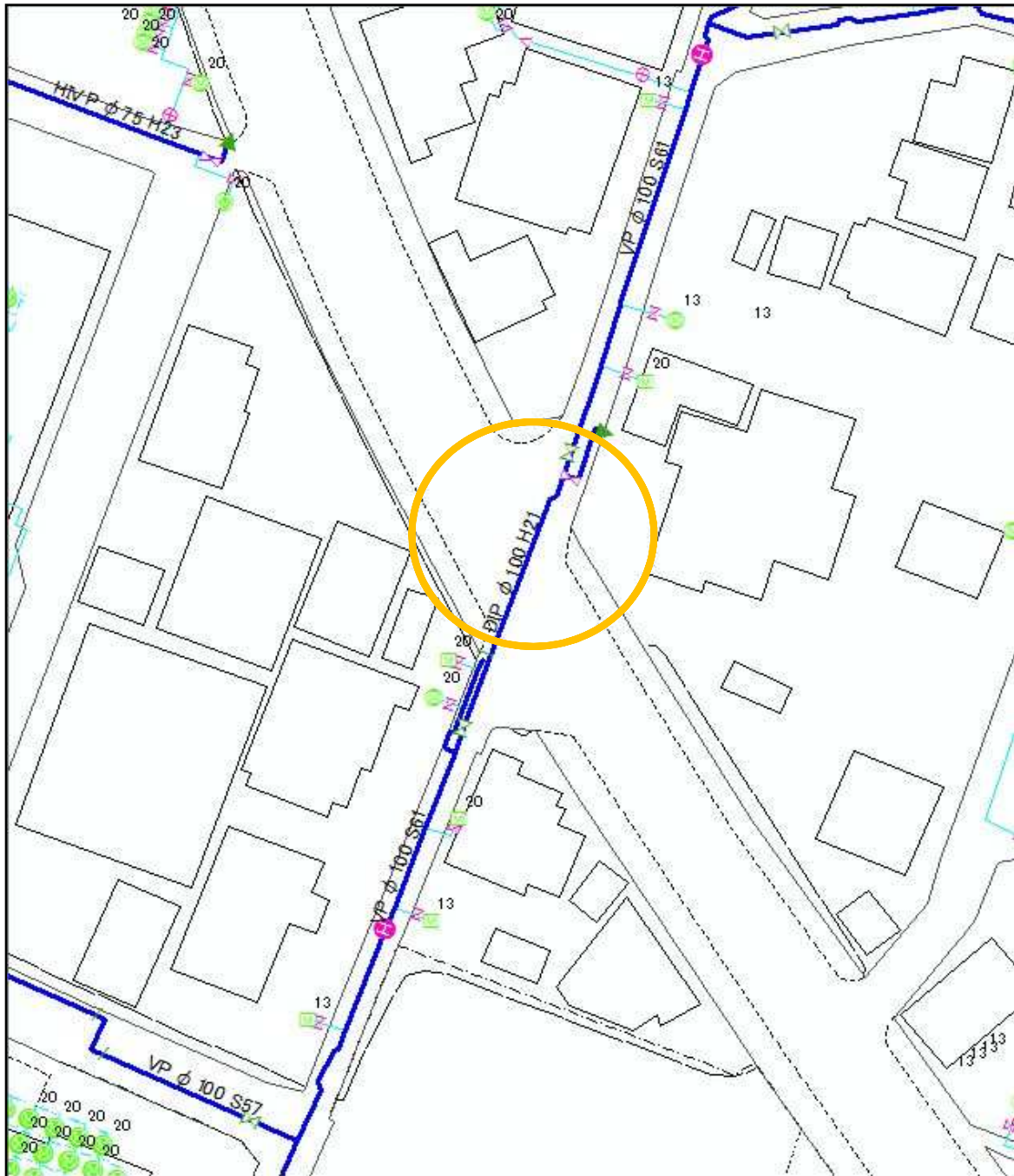


水道配管台帳図

一般国道内横断管調査箇所 一般国道4号 No. 7

設置場所 粕壁東2丁目11-13番地先

縮尺 1/500

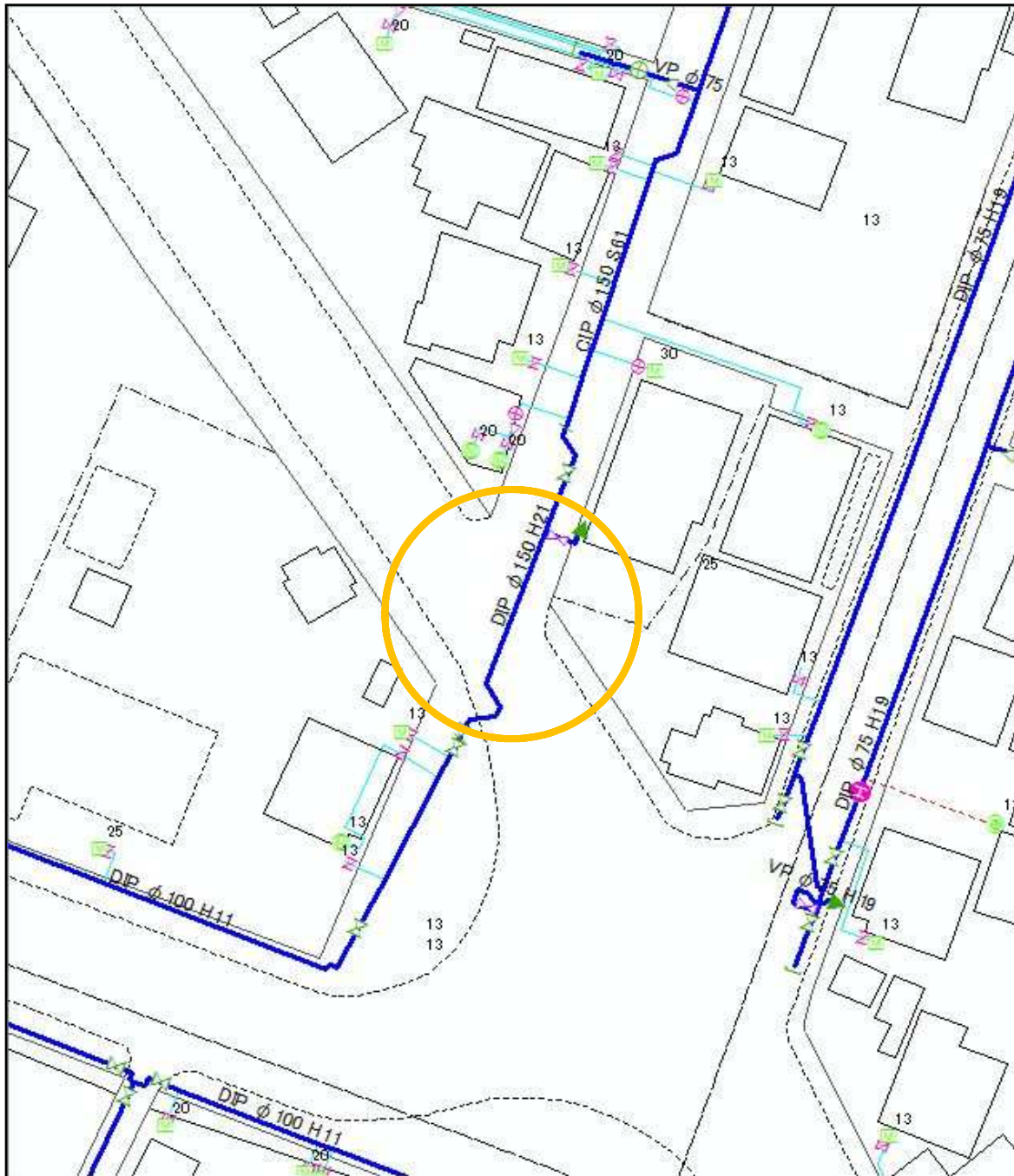


水道配管台帳図

一般国道内横断管調査箇所 一般国道4号 No. 8

設置場所 粕壁東2丁目 一宮交差点内

縮尺 1/500

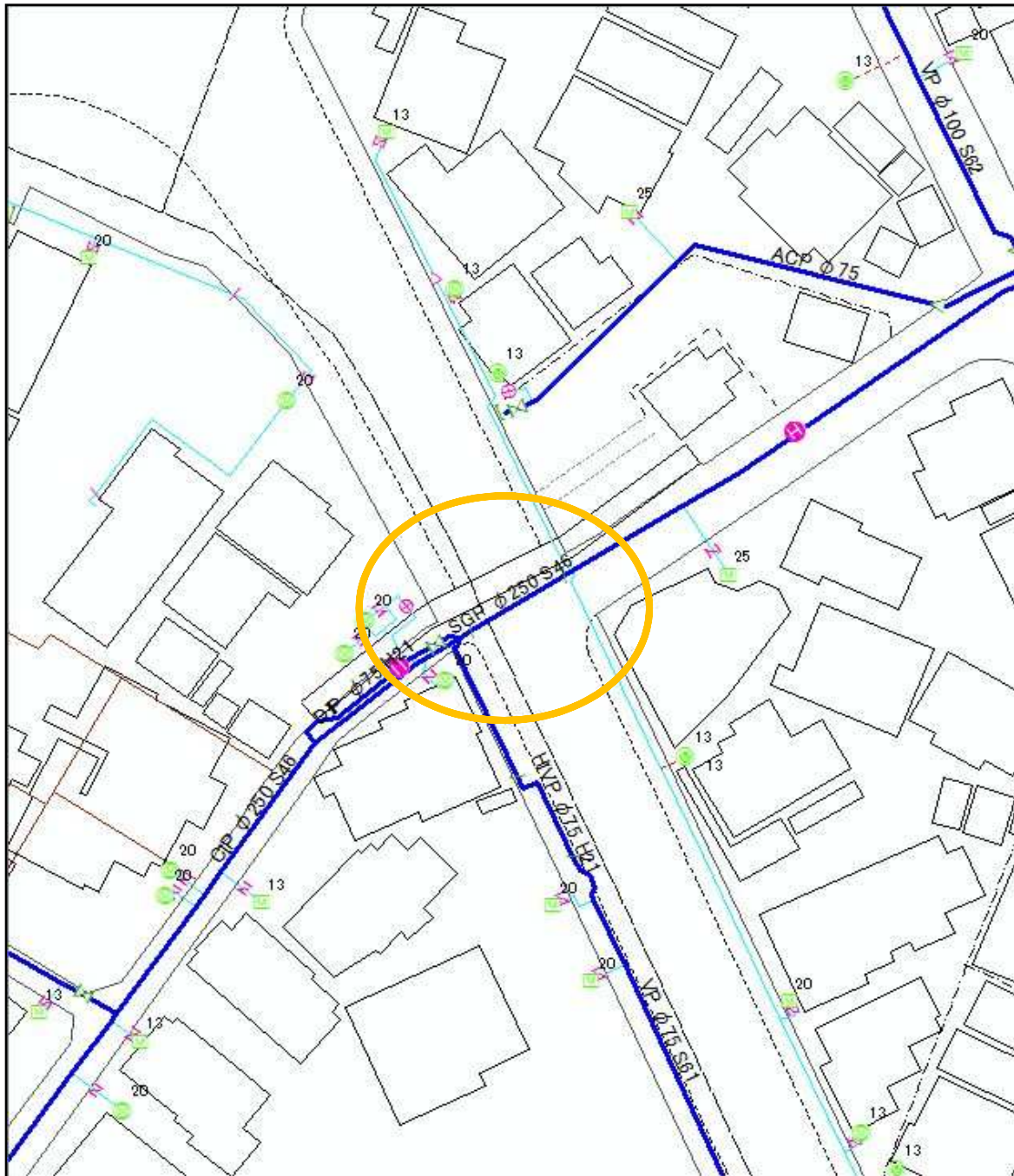


水道配管台帳図

一般国道内横断管調査箇所 一般国道4号 No. 9

設置場所 粕壁東3丁目 一宮歩道橋交差点内

縮尺 1/500

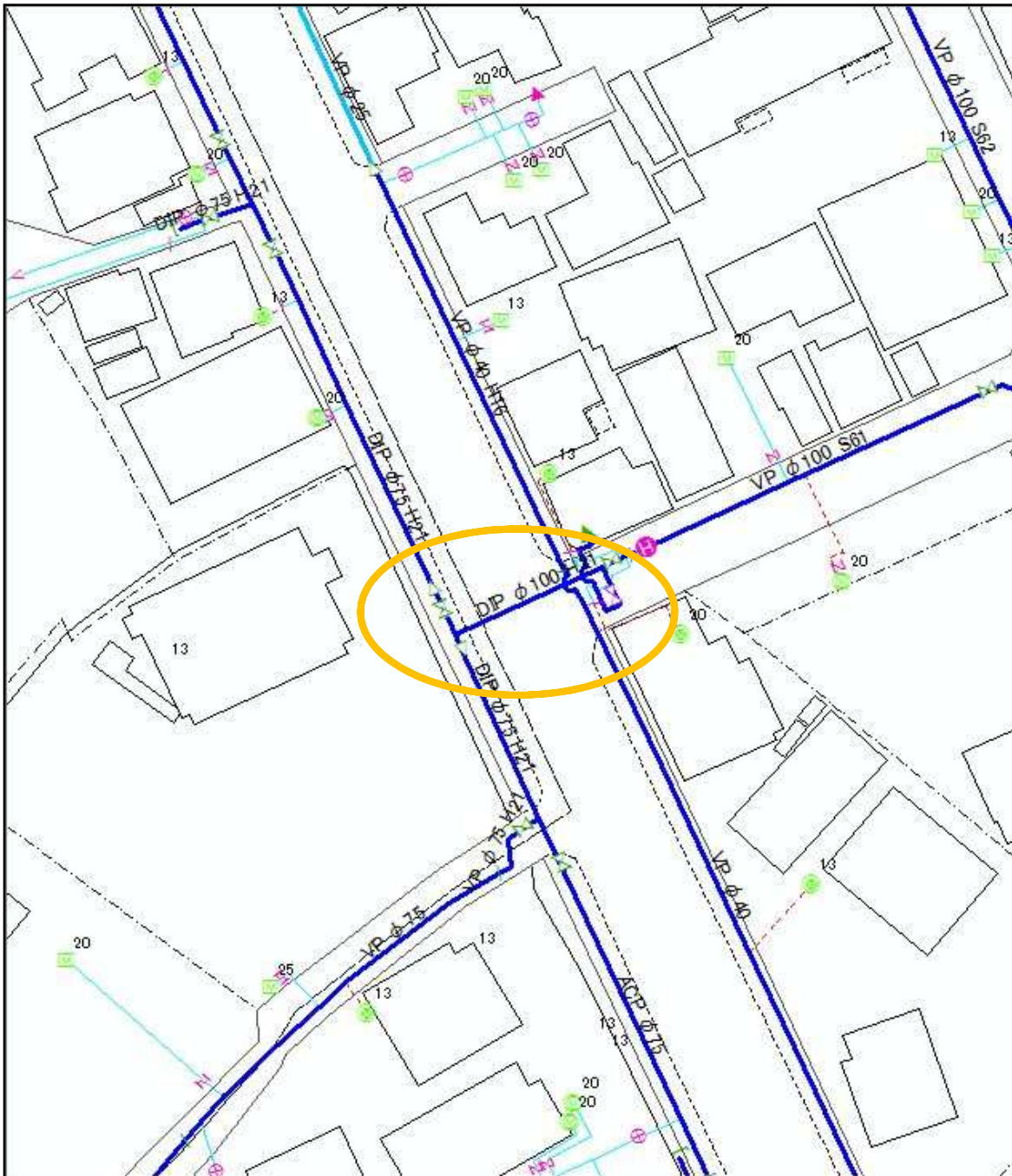


水道配管台帳図

一般国道内横断管調査箇所 一般国道4号 No. 10

設置場所 粕壁東3丁目 粕壁東3交差点内

縮尺 1/500

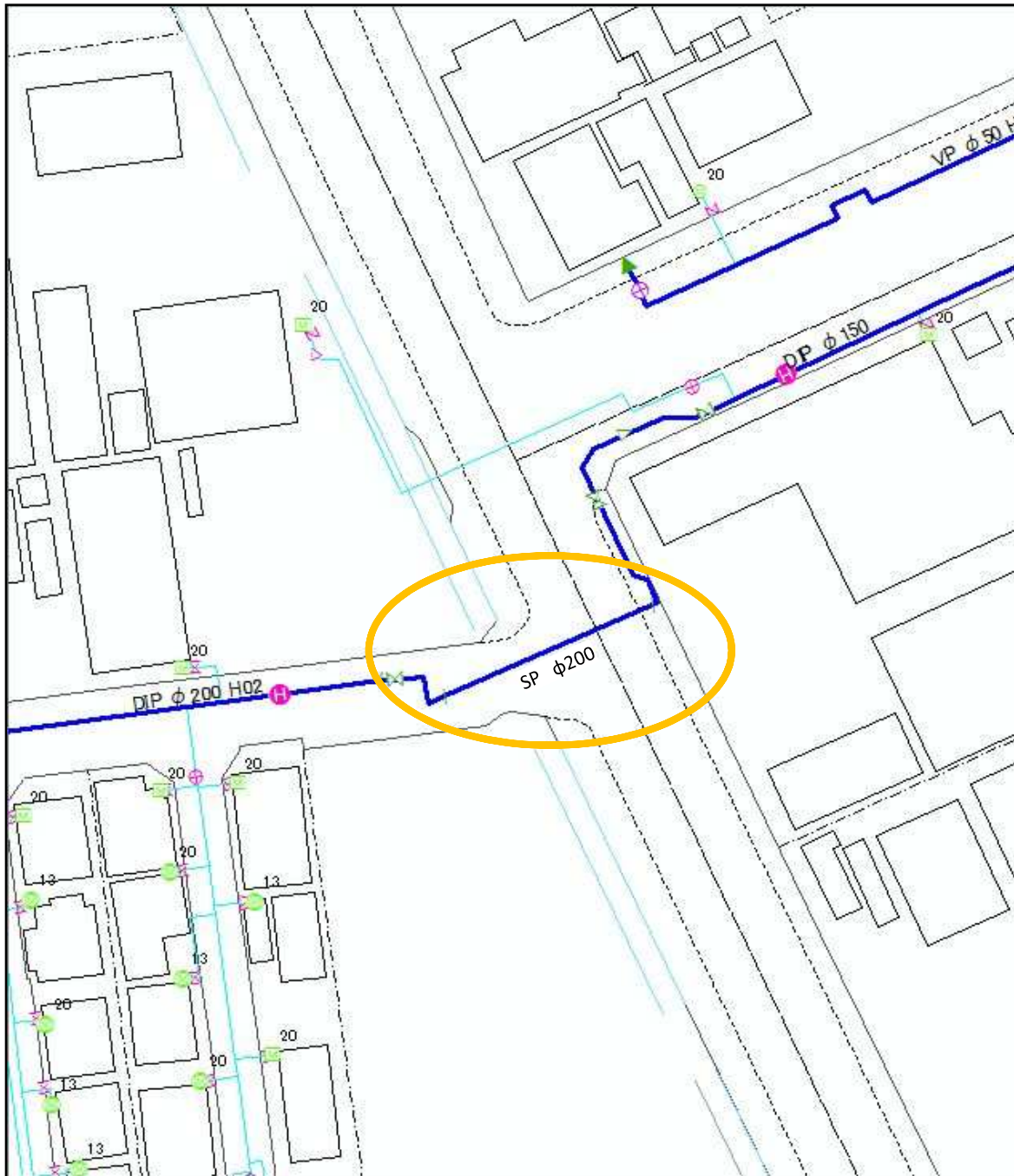


水道配管台帳図

一般国道内横断管調査箇所 一般国道4号 No. 11

設置場所 緑町1丁目 緑町1交差点内

縮尺 1/500

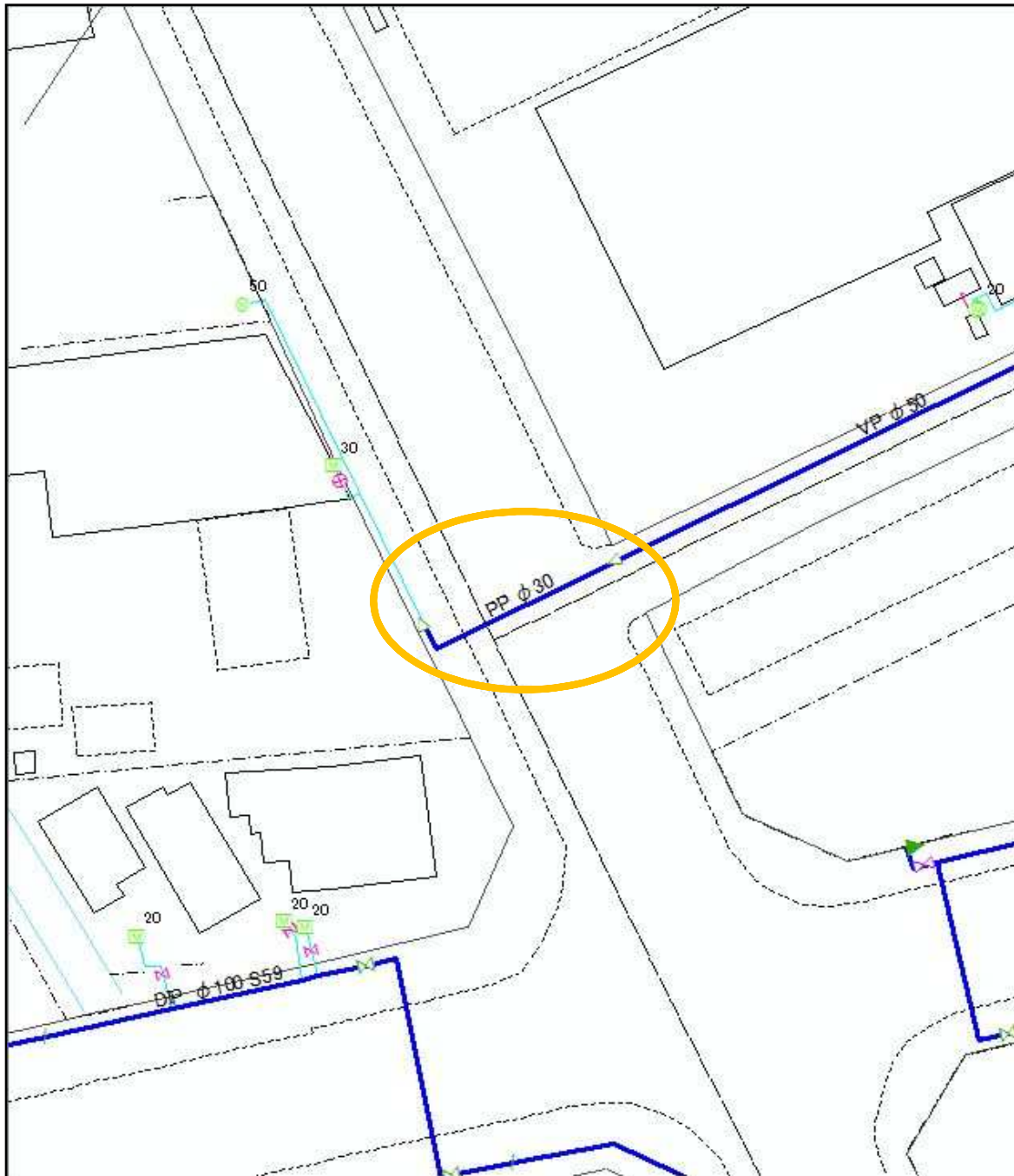


水道配管台帳図

一般国道内横断管調査箇所 一般国道4号 No. 12

設置場所 緑町1丁目8-13番地先

縮尺 1/500

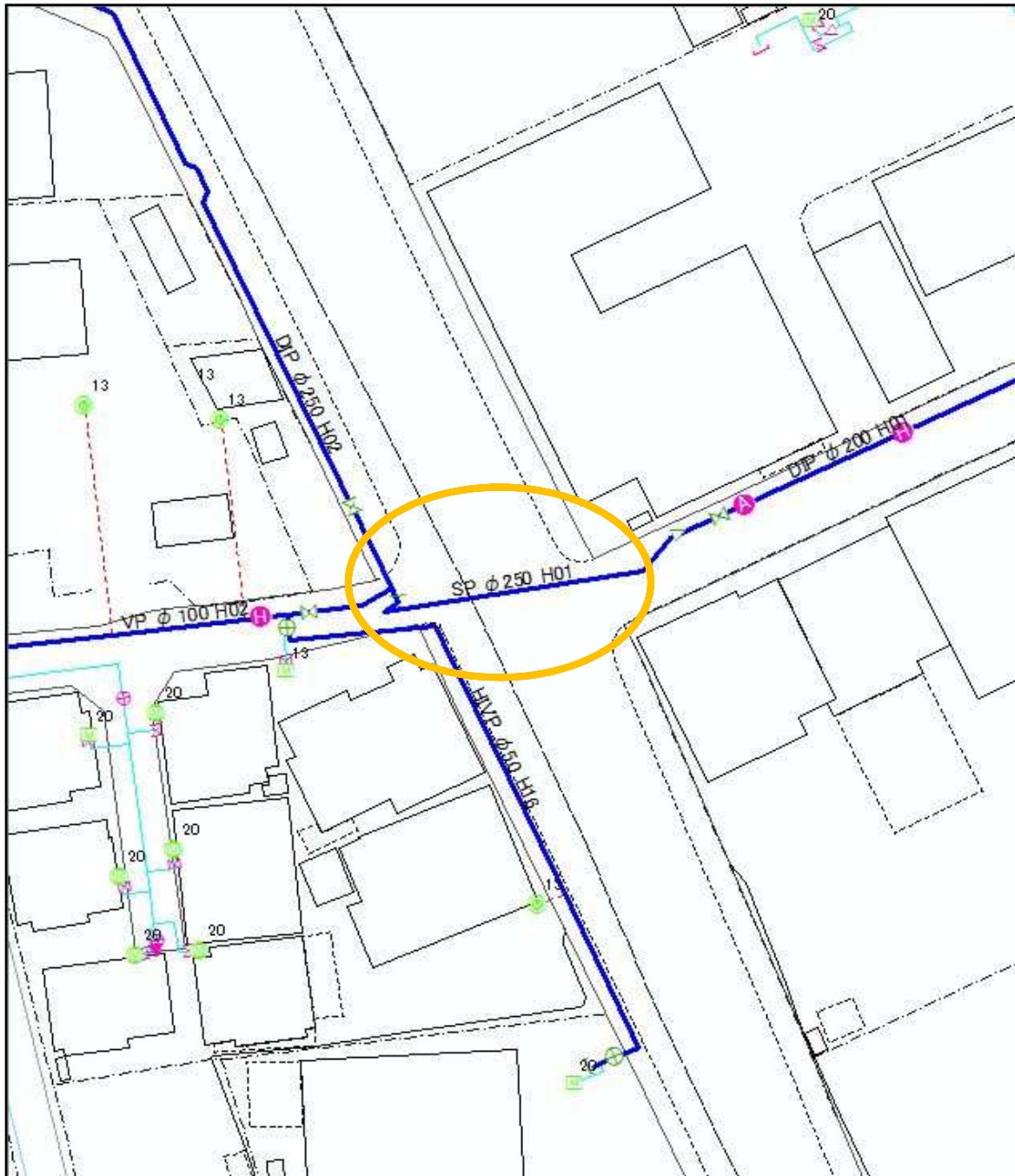


水道配管台帳図

一般国道内横断管調査箇所 一般国道4号 No. 13

設置場所 緑町1丁目13-13番地先

縮尺 1/500

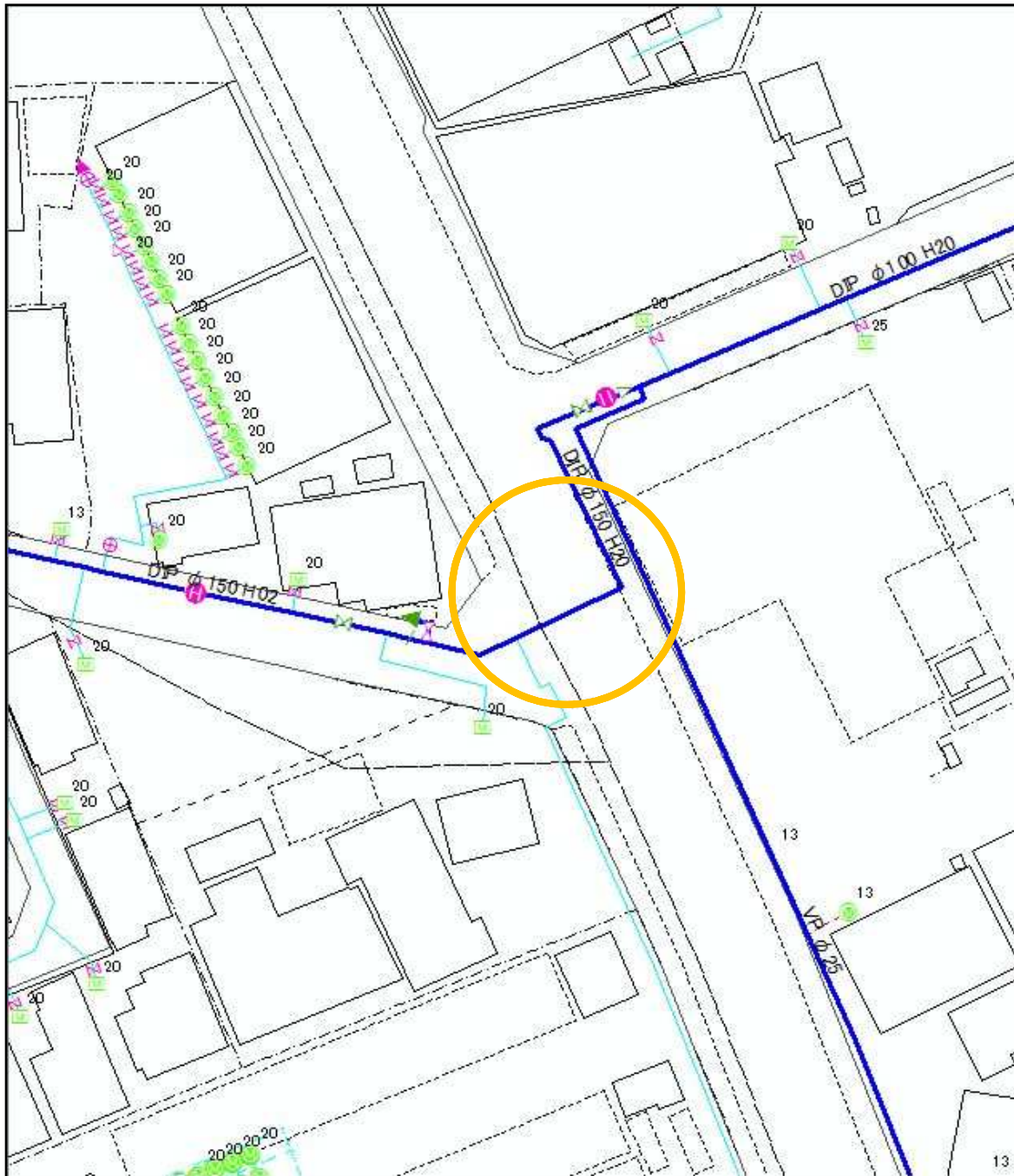


水道配管台帳図

一般国道内横断管調査箇所 一般国道4号 No. 14

設置場所 緑町1丁目 緑町交差点内

縮尺 1/500

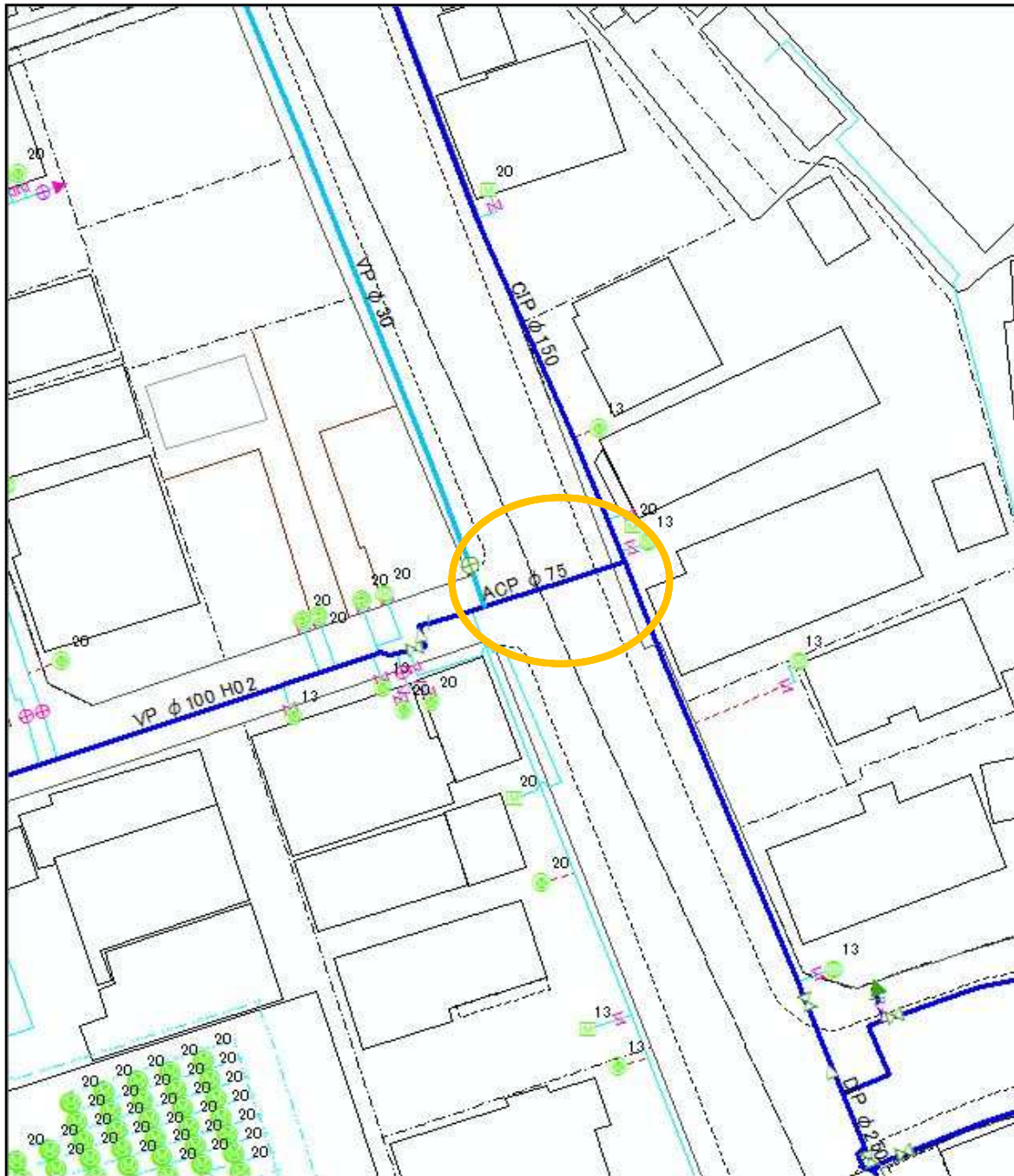


水道配管台帳図

一般国道内横断管調査箇所 一般国道4号 No. 15

設置場所 備後東1丁目 一の割駅入口交差点内

縮尺 1/500

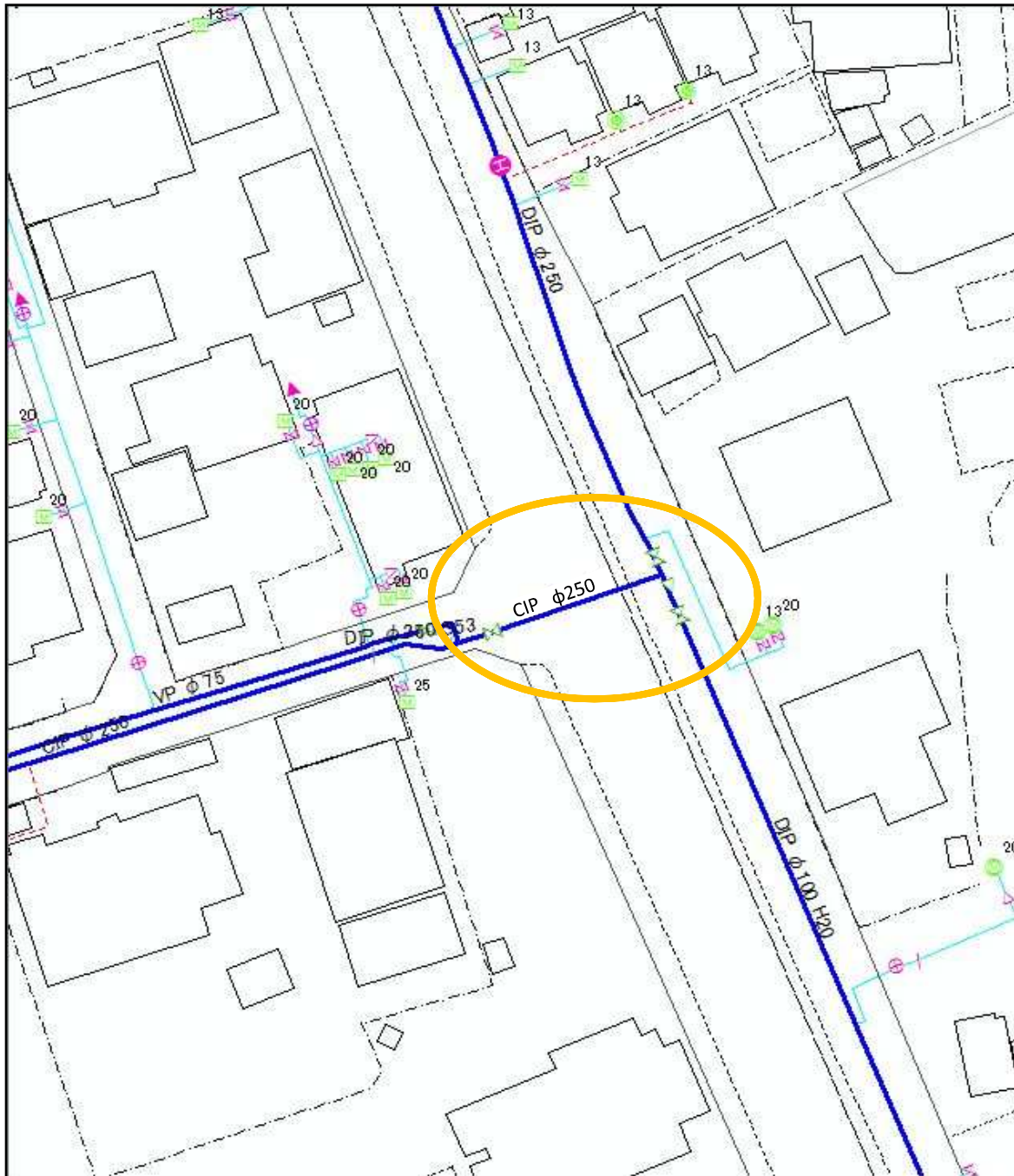


水道配管台帳図

一般国道内横断管調査箇所 一般国道4号 No. 16

設置場所 備後東1丁目7-13番地先

縮尺 1/500

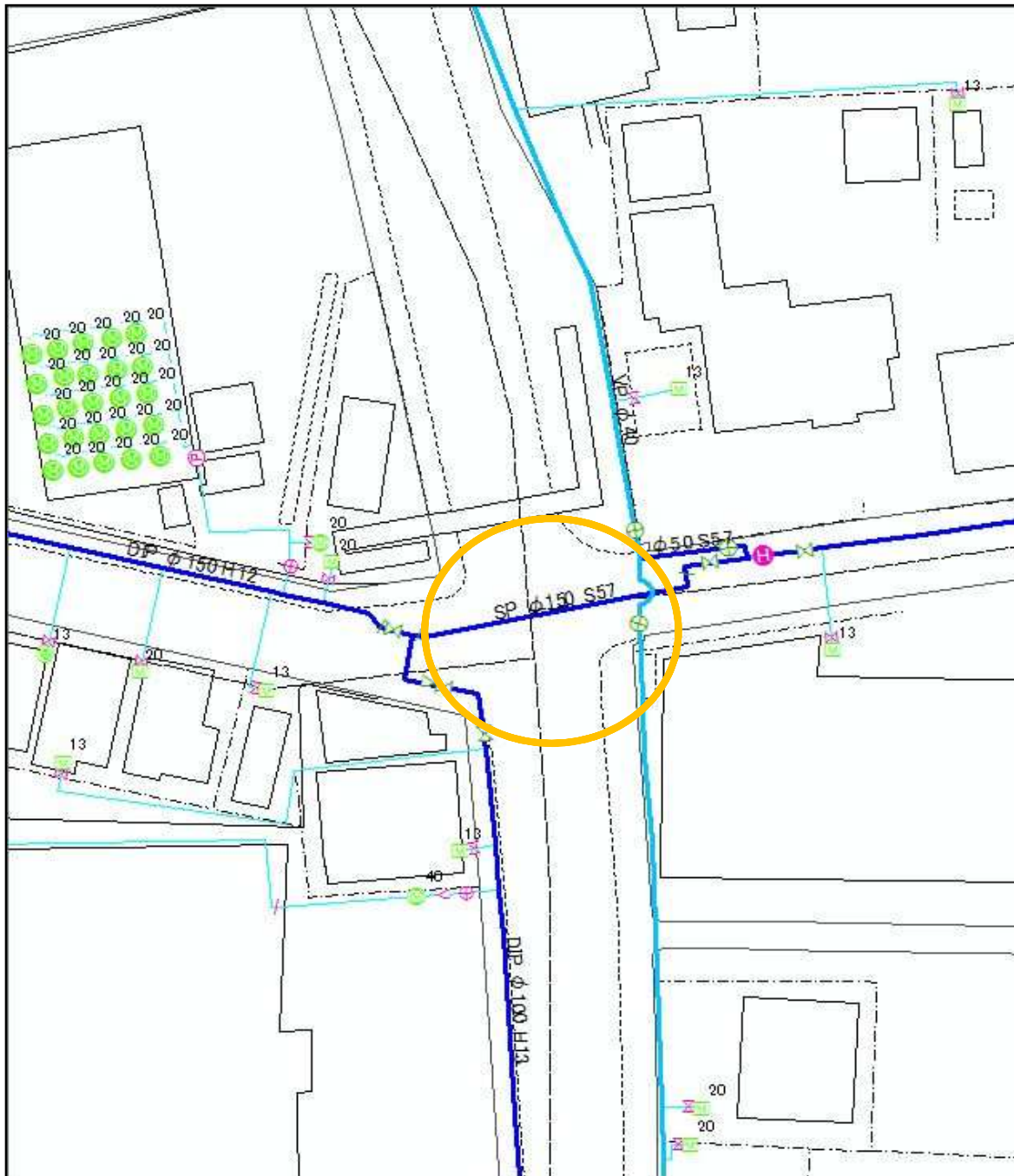


水道配管台帳図

一般国道内横断管調査箇所 一般国道4号 No. 17

設置場所 備後東7丁目 備後交差点内

縮尺 1/500

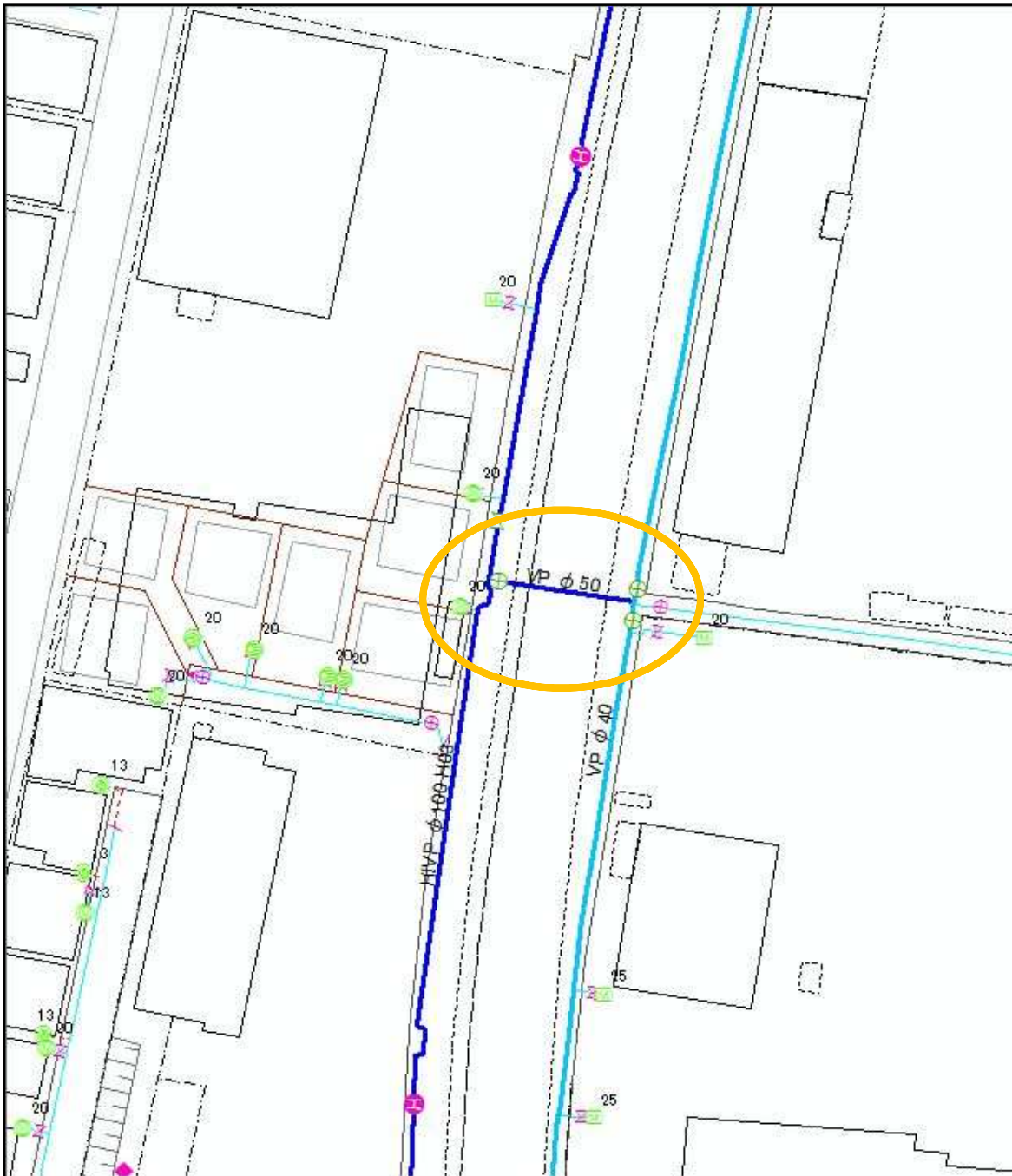


水道配管台帳図

一般国道内横断管調査箇所 一般国道4号 No. 18

設置場所 備後東6丁目6-10番地先

縮尺 1/500

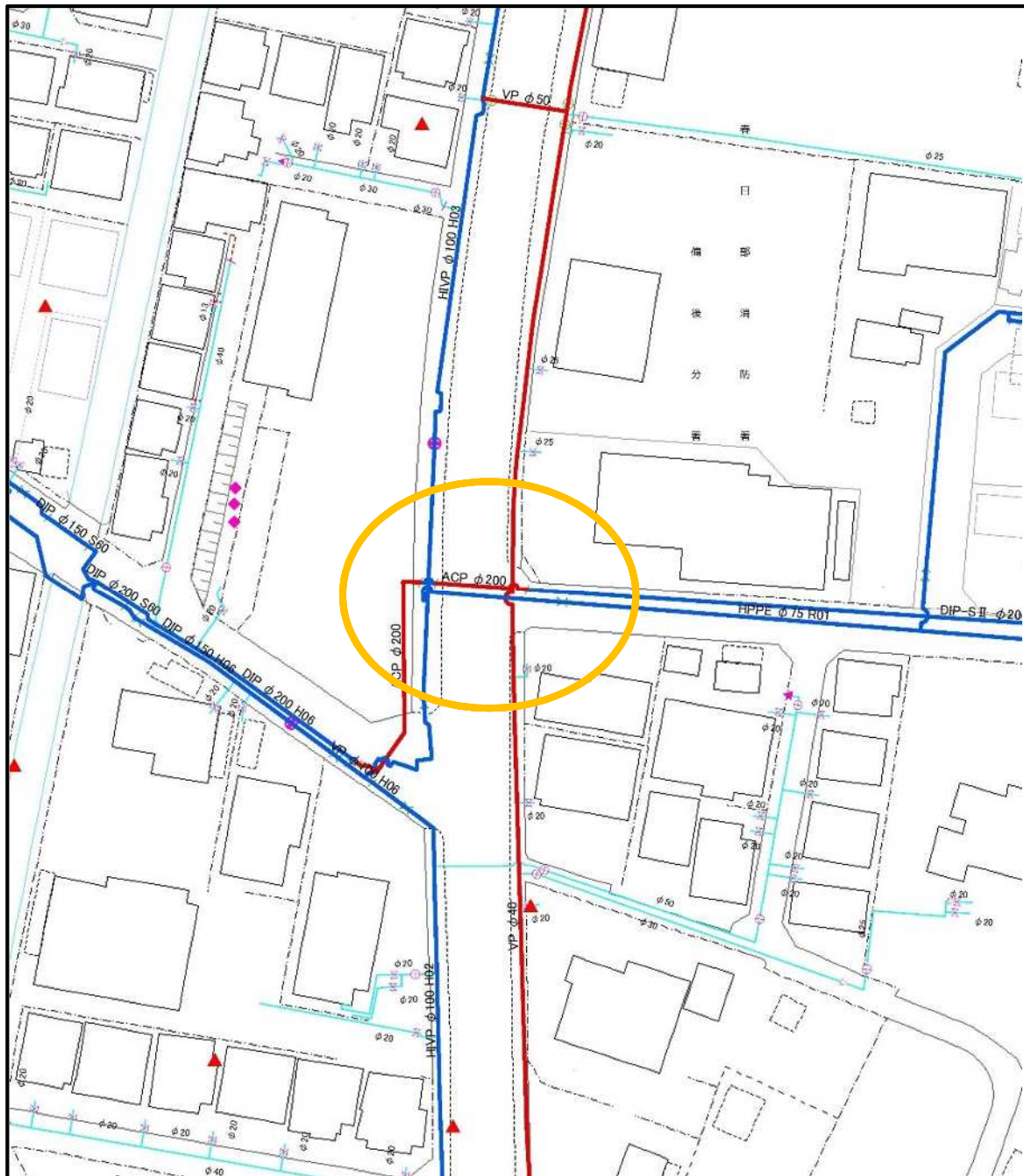


水道配管台帳図

一般国道内横断管調査箇所 一般国道4号 No. 19

設置場所 備後東6丁目6-16番地先

縮尺 1/500

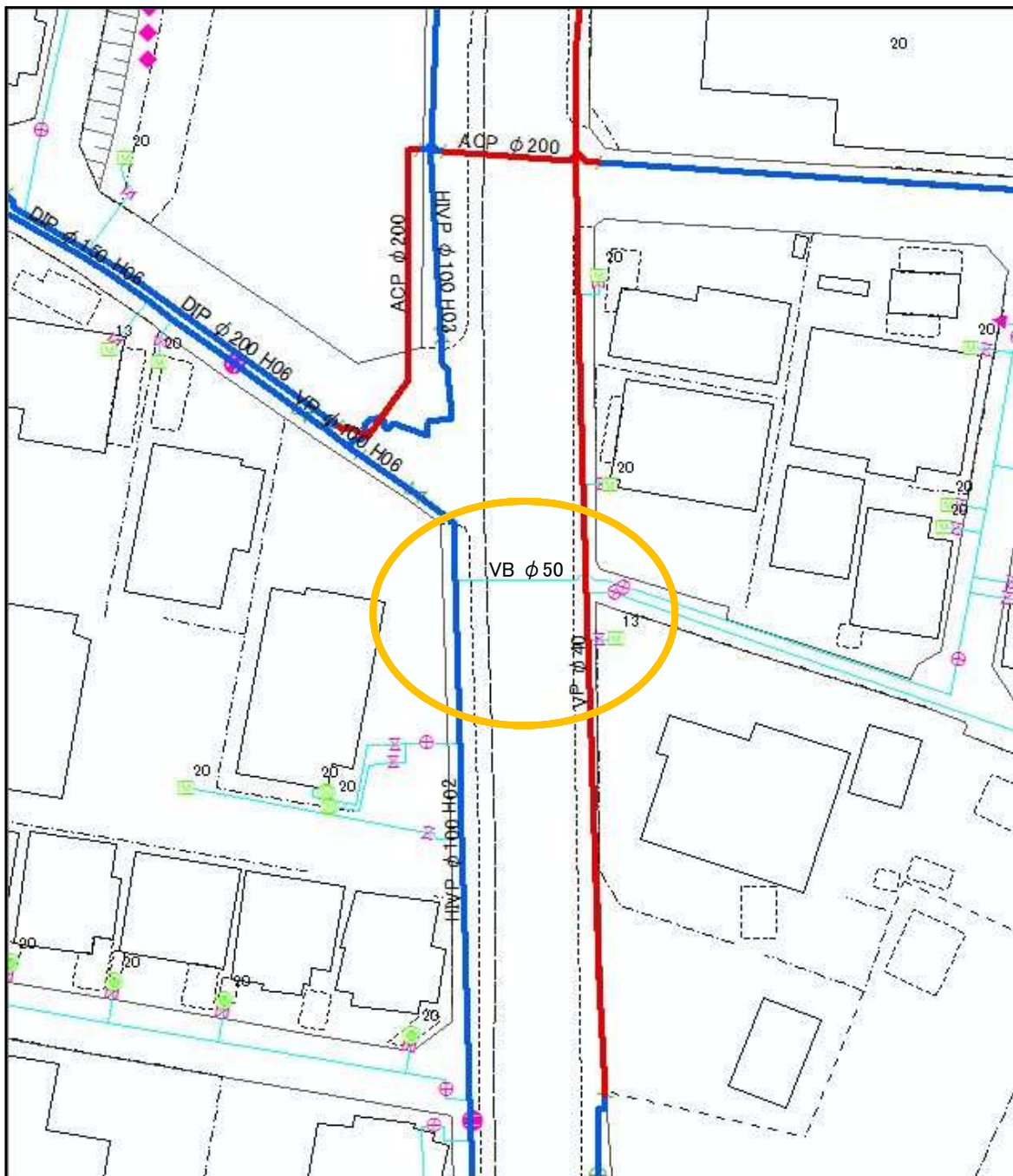


水道配管台帳図

一般国道内横断管調査箇所 一般国道4号 No. 20

設置場所 備後東6丁目13-7番地先

縮尺 1/500

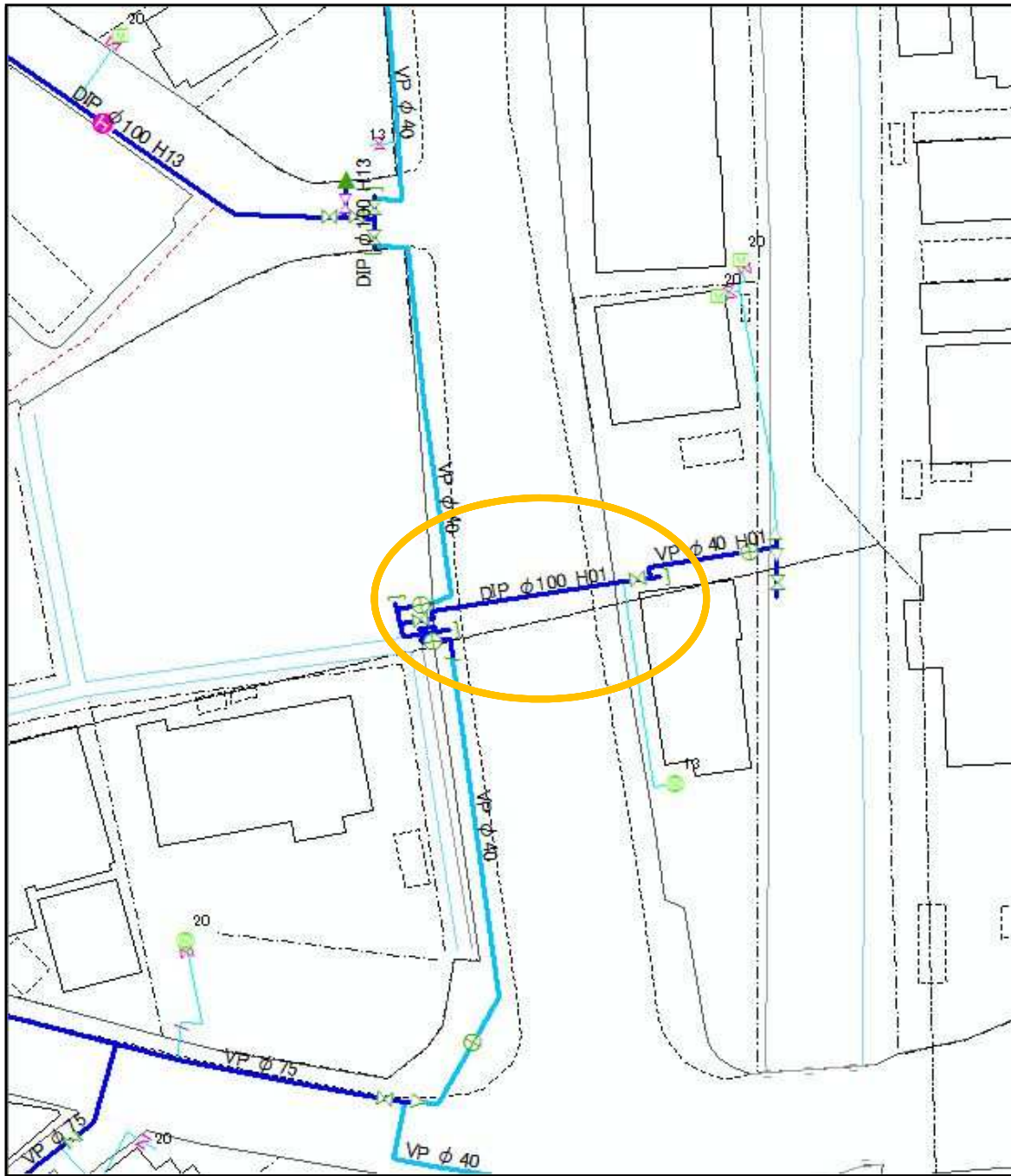


水道配管台帳図

一般国道内横断管調査箇所 一般国道4号 No. 21

設置場所 大枝682番地先

縮尺 1/500

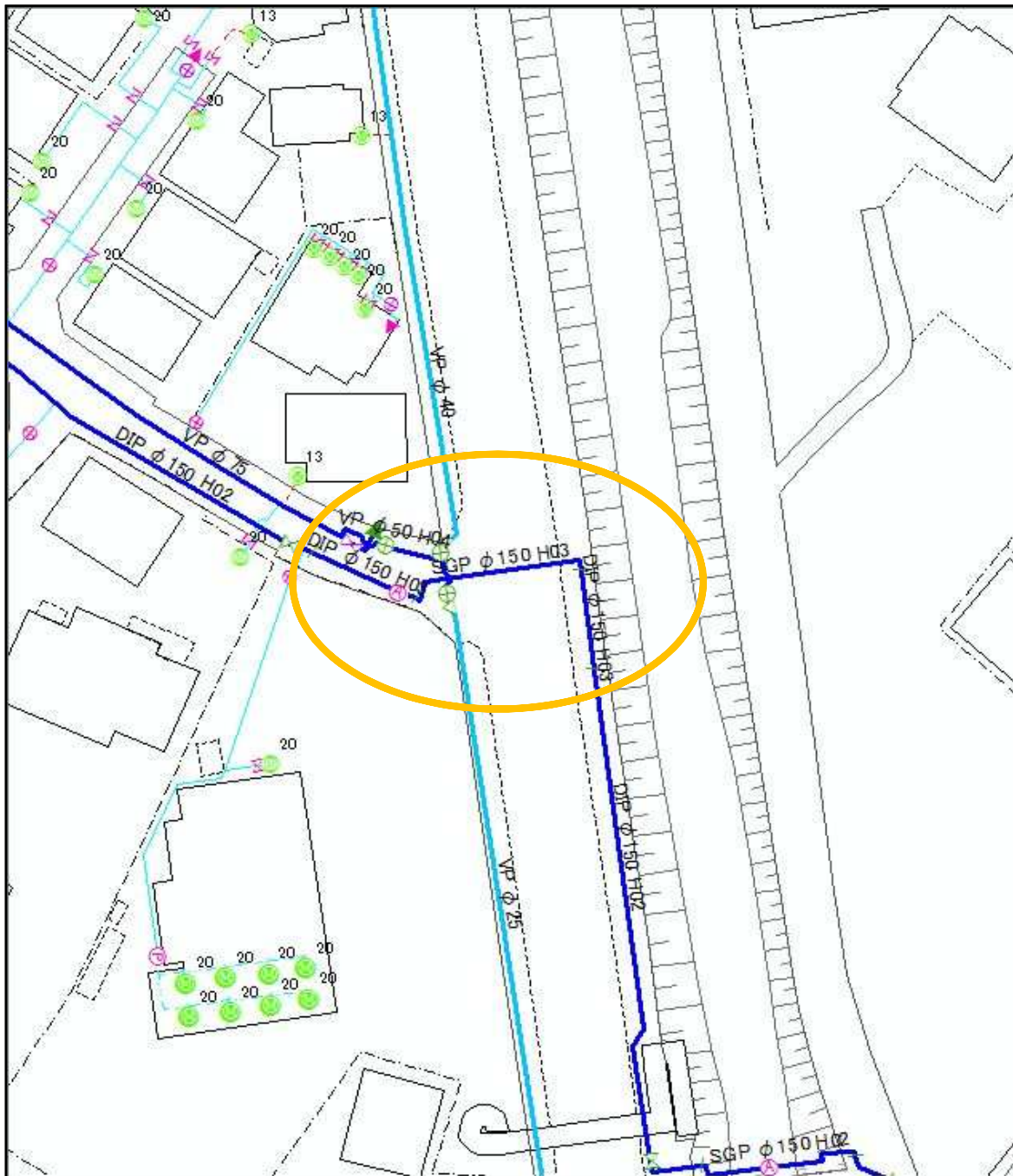


水道配管台帳図

一般国道内横断管調査箇所 一般国道4号 No. 22

設置場所 大枝498-2番地先

縮尺 1/500

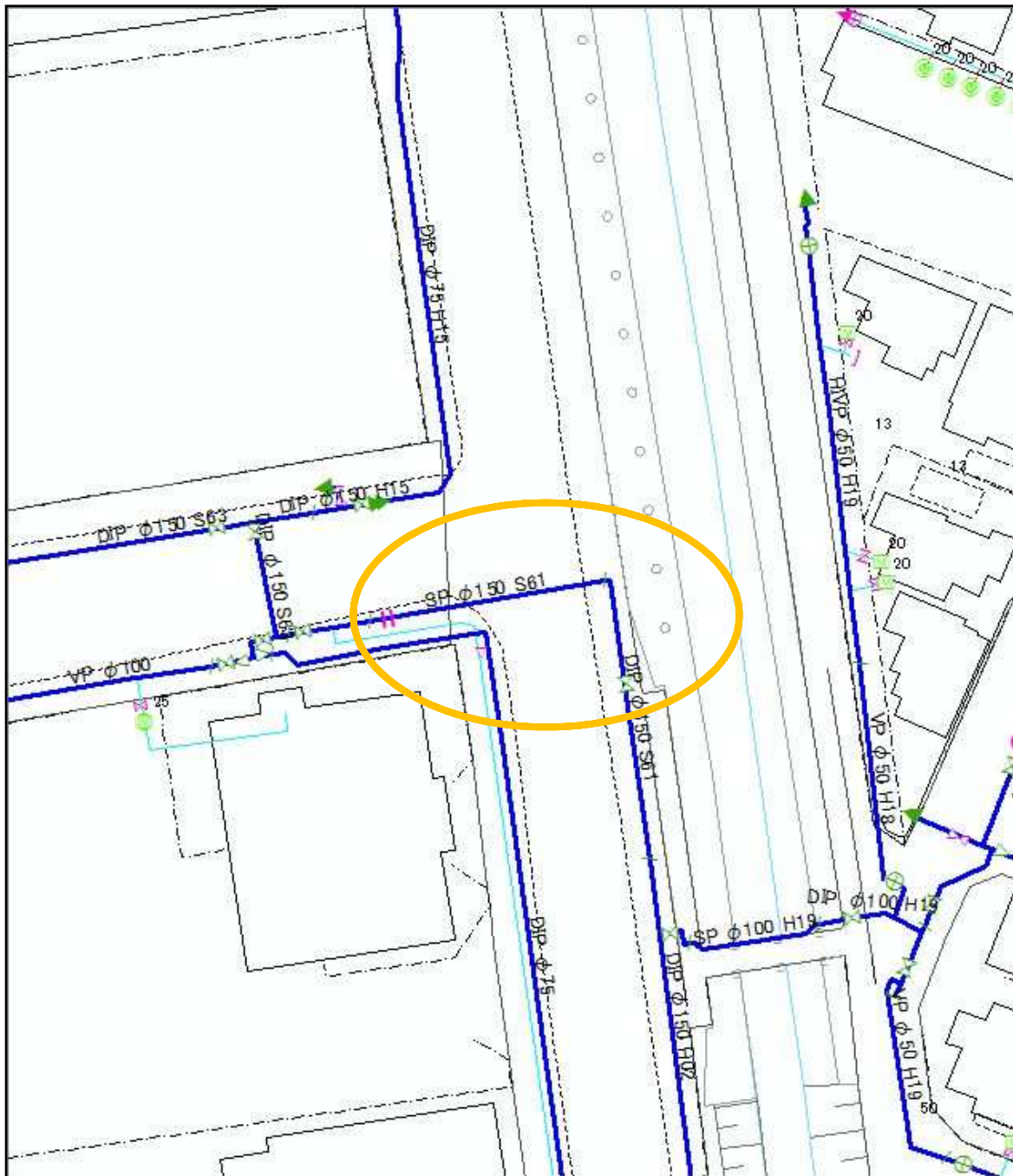


水道配管台帳図

一般国道内横断管調査箇所 一般国道4号 No. 23

設置場所 大枝 大枝交差点内

縮尺 1/500



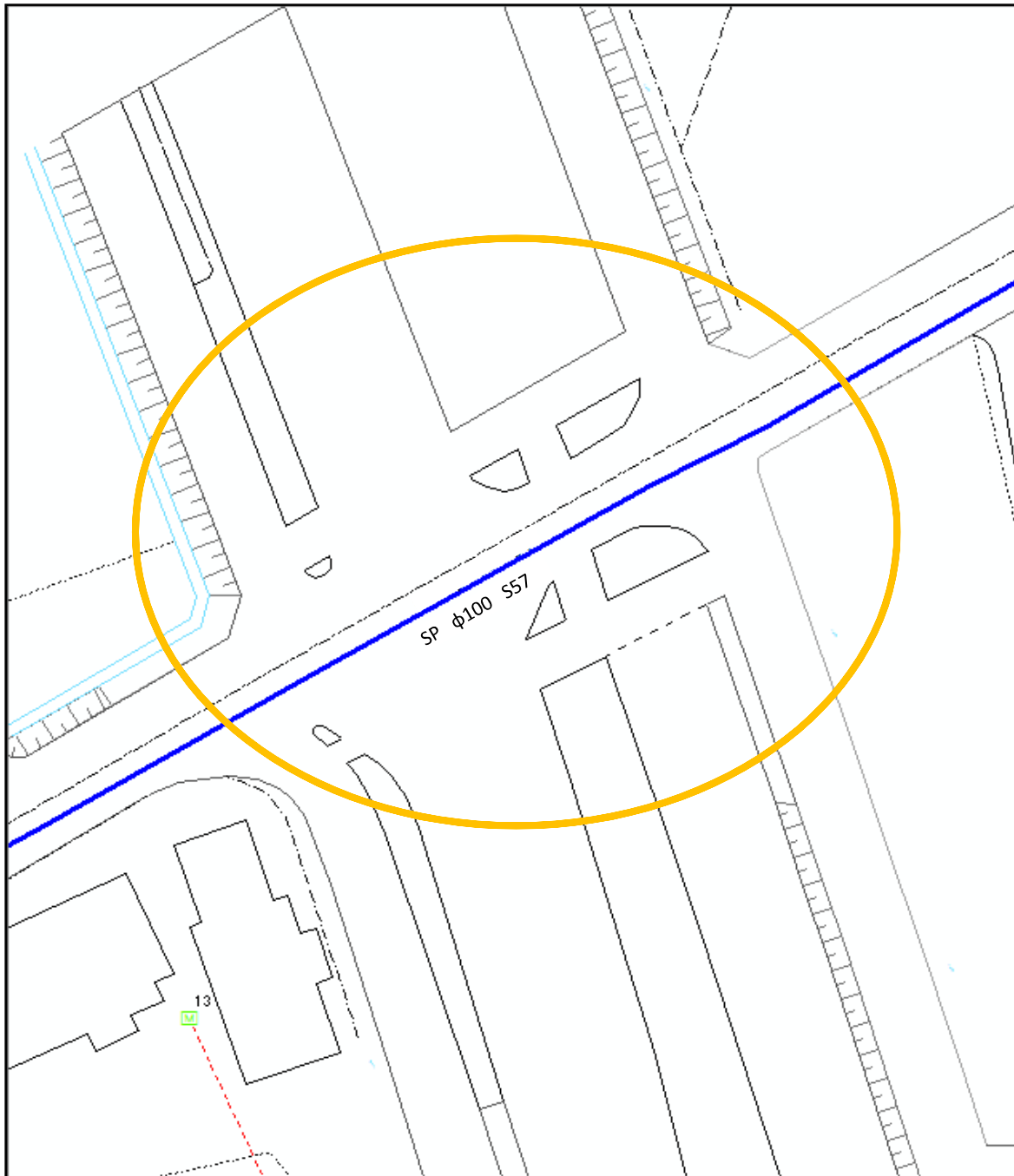
5 一般国道内横断管調査箇所 一般国道4号バイパス			
番号	設置場所	管種及び口径	地区
1	倉常 椿(南)交差点内	SP 口径100mm	庄和北
2	倉常 倉常交差点内	SP 口径200mm	庄和北
3	榎 榎歩道橋下	SP 口径200mm	庄和北
4	立野 立野西交差点内	SP 口径100mm	庄和北
5	立野 上柳北交差点内	SP 口径200mm	庄和北
6	上柳 上柳交差点内	SP 口径200mm	庄和北
7	上柳 庄和IC北交差点内	DIP 口径200mm	庄和北
8	下柳1772-1番地先	DIP 口径300mm	庄和南
9	永沼839番地先	DIP 口径150mm	庄和南
10	永沼 永沼交差点内(北側)	DIP 口径150mm	庄和南
11	永沼 永沼交差点内(南側)	DIP 口径300mm	庄和南
12	水角 水角交差点内	PEP 口径150mm	庄和南
13	豊野 豊野工業団地交差点内	PE 口径150mm	豊野

水道配管台帳図

一般国道内横断管調査箇所 一般国道4号バイパス No. 1

設置場所 倉常 樺(南)交差点内

縮尺 1/500

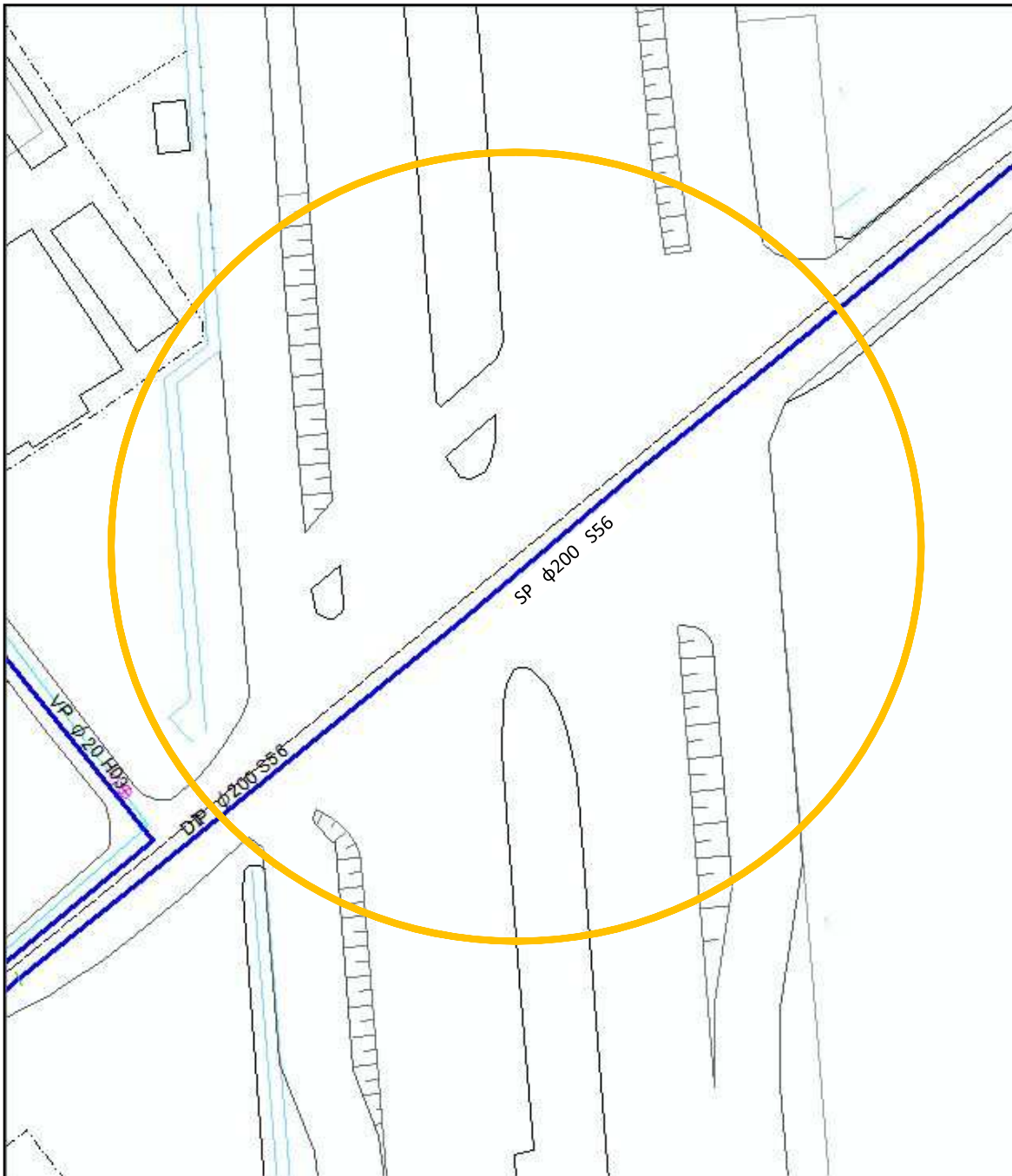


水道配管台帳図

一般国道内横断管調査箇所 一般国道4号バイパス No. 2

設置場所 倉常 倉常交差点内

縮尺 1/500

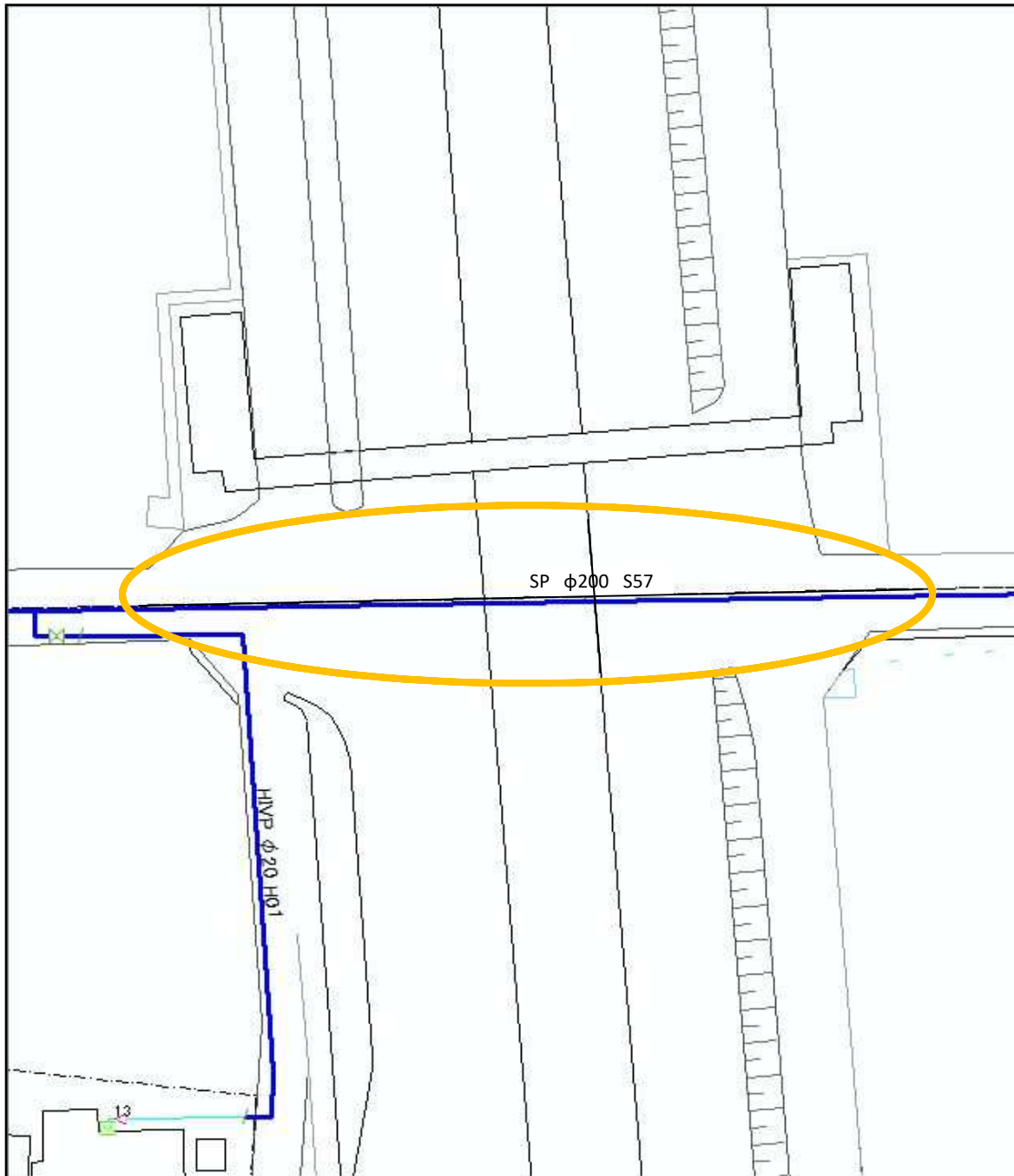


水道配管台帳図

一般国道内横断管調査箇所 一般国道4号バイパス No. 3

設置場所 榎 榎歩道橋下

縮尺 1/500

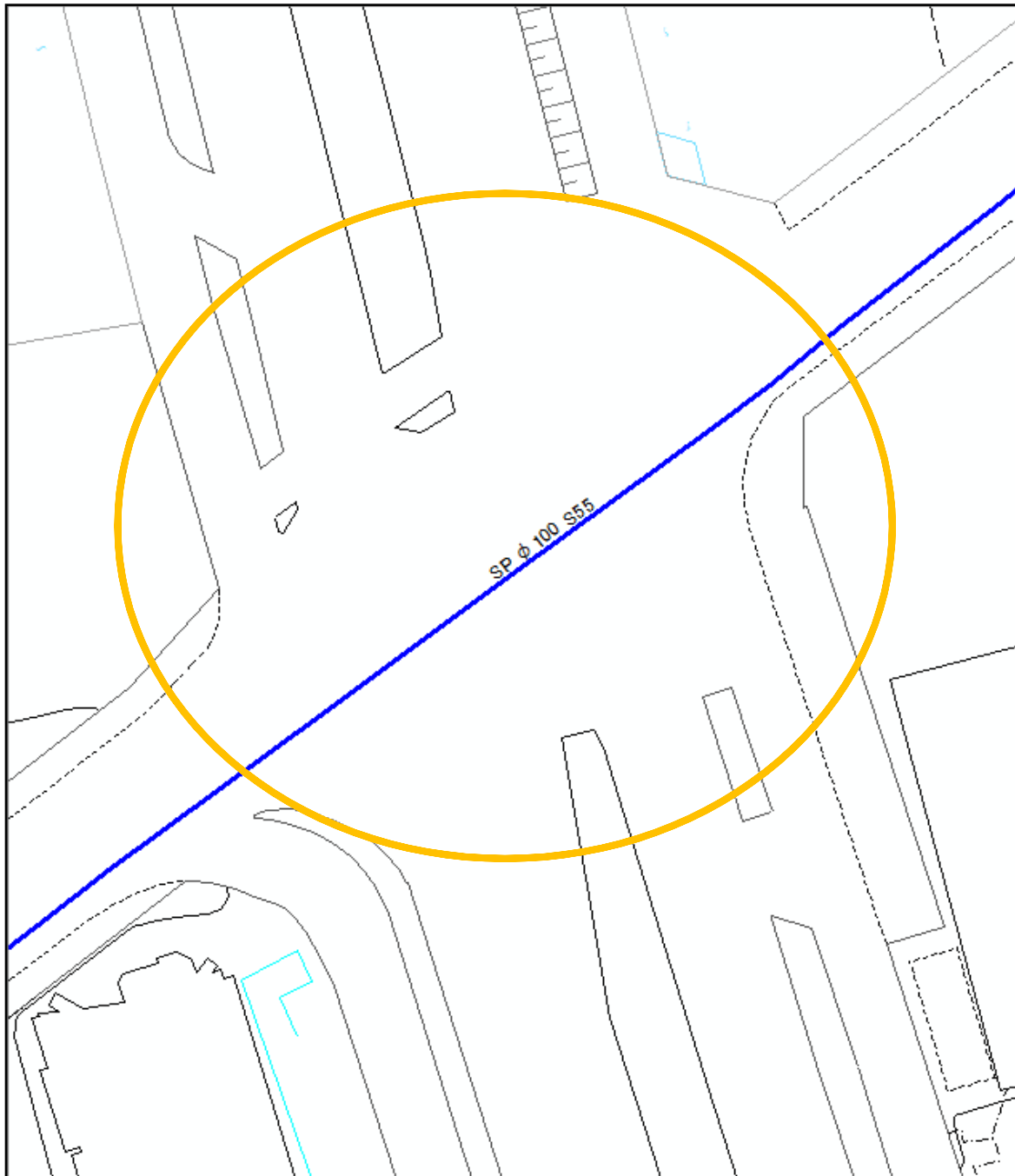


水道配管台帳図

一般国道内横断管調査箇所 一般国道4号バイパス No. 4

設置場所 立野 立野西交差点内

縮尺 1/500

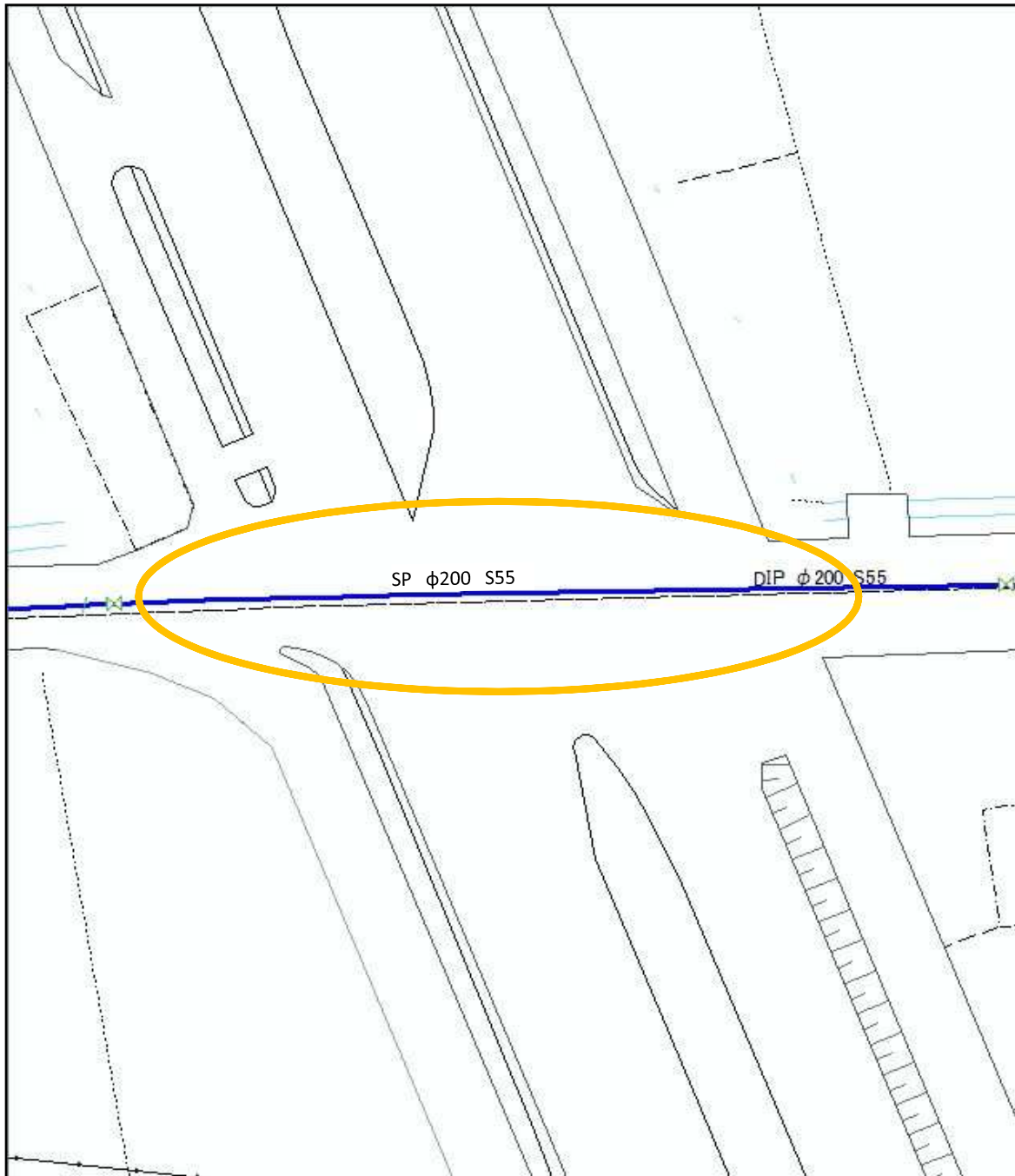


水道配管台帳図

一般国道内横断管調査箇所 一般国道4号バイパス No. 5

設置場所 立野 上柳北交差点内

縮尺 1/500

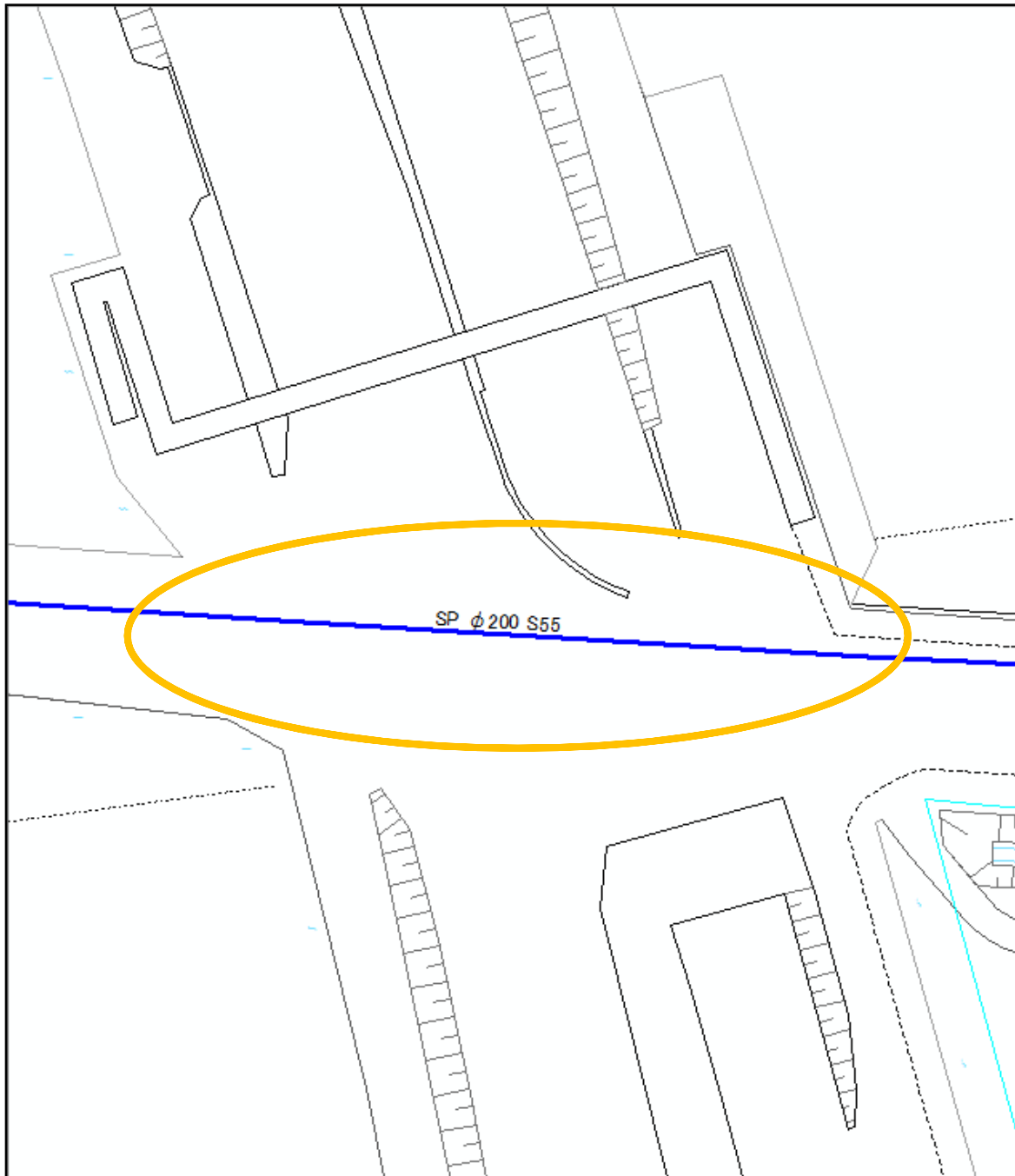


水道配管台帳図

一般国道内横断管調査箇所 一般国道4号バイパス No. 6

設置場所 上柳 上柳交差点内

縮尺 1/500

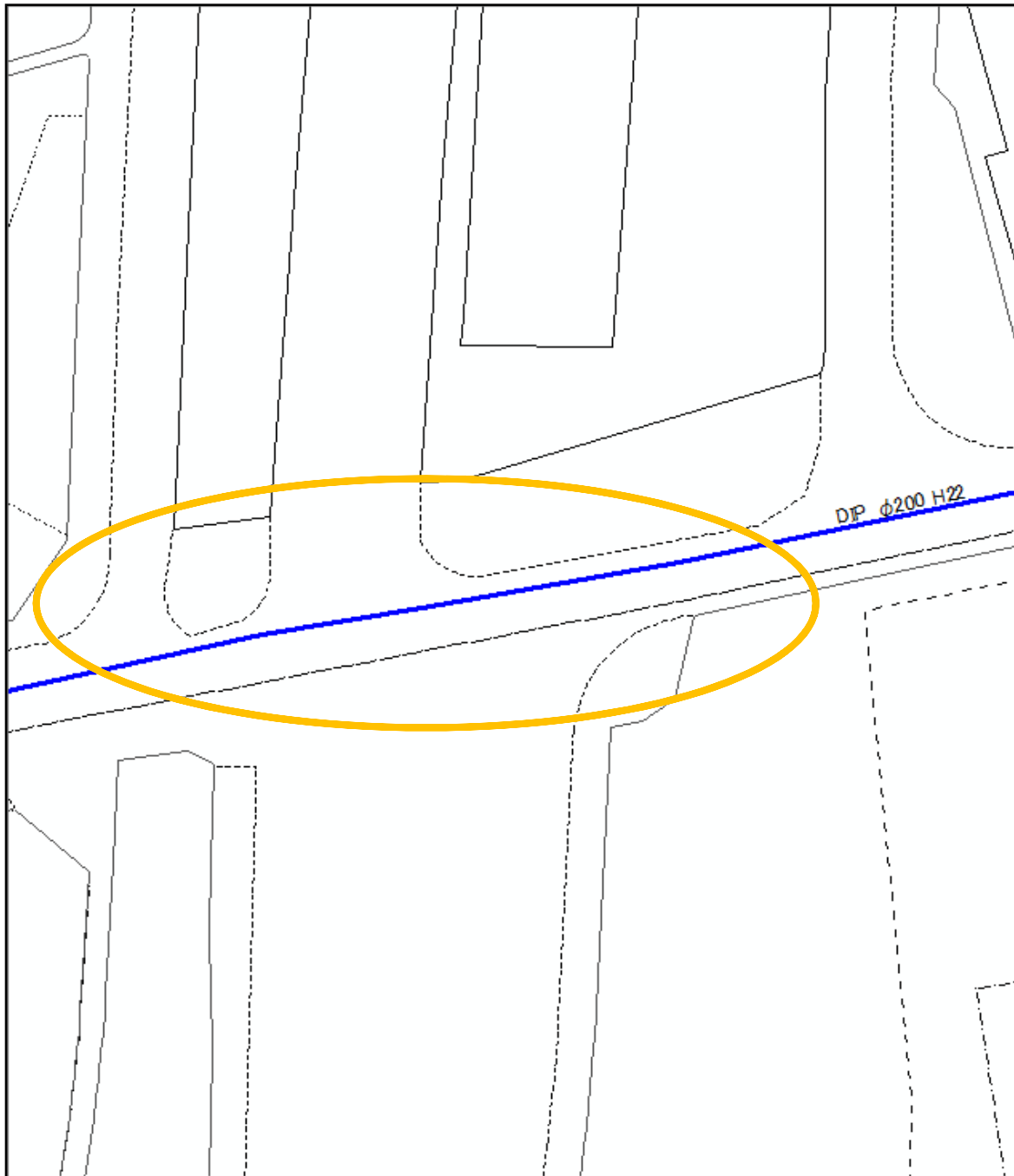


水道配管台帳図

一般国道内横断管調査箇所 一般国道4号バイパス No. 7

設置場所 上柳 庄和IC北交差点内

縮尺 1/500

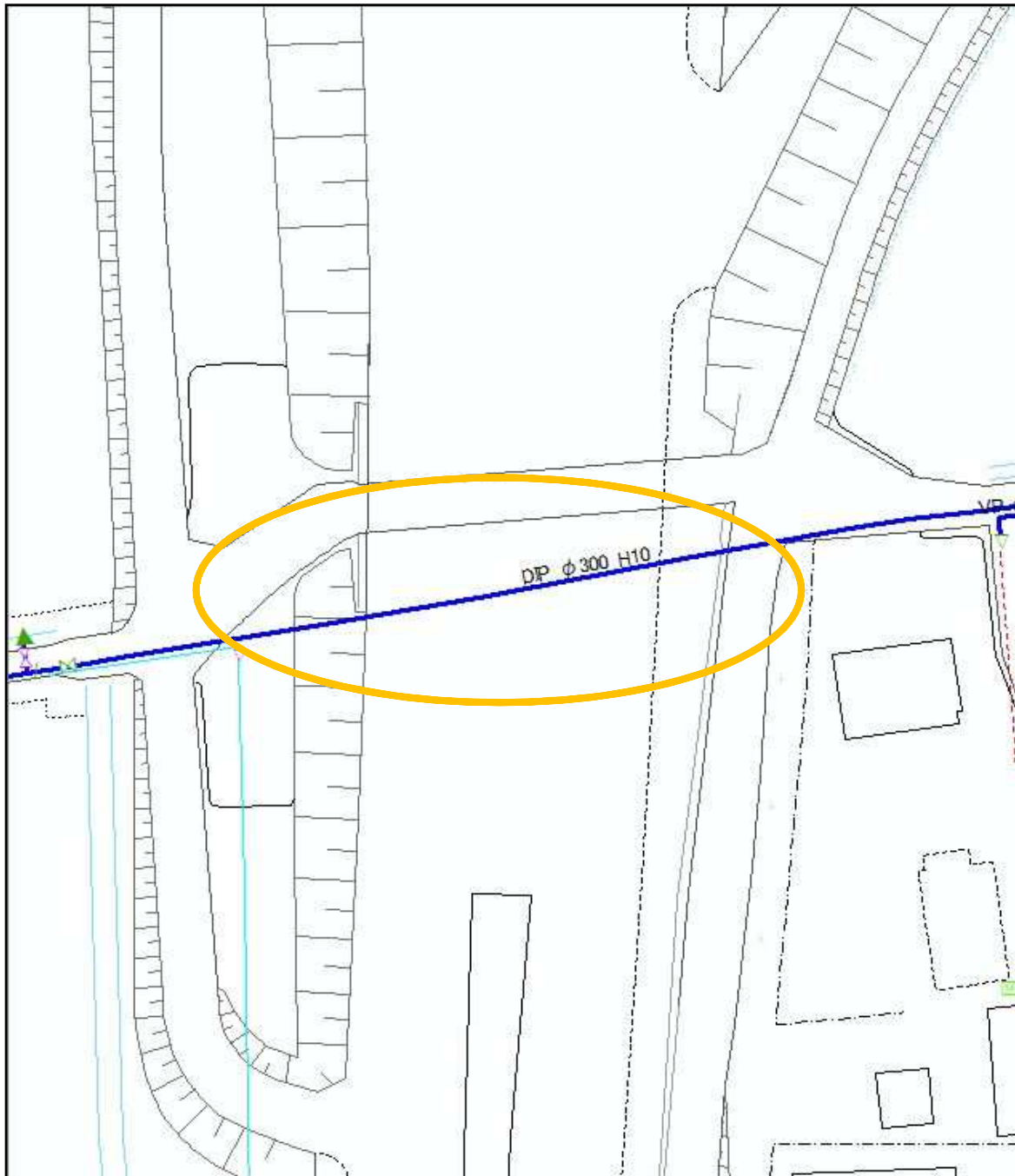


水道配管台帳図

一般国道内横断管調査箇所 一般国道4号バイパス No. 8

設置場所 下柳1772-1番地先

縮尺 1/500

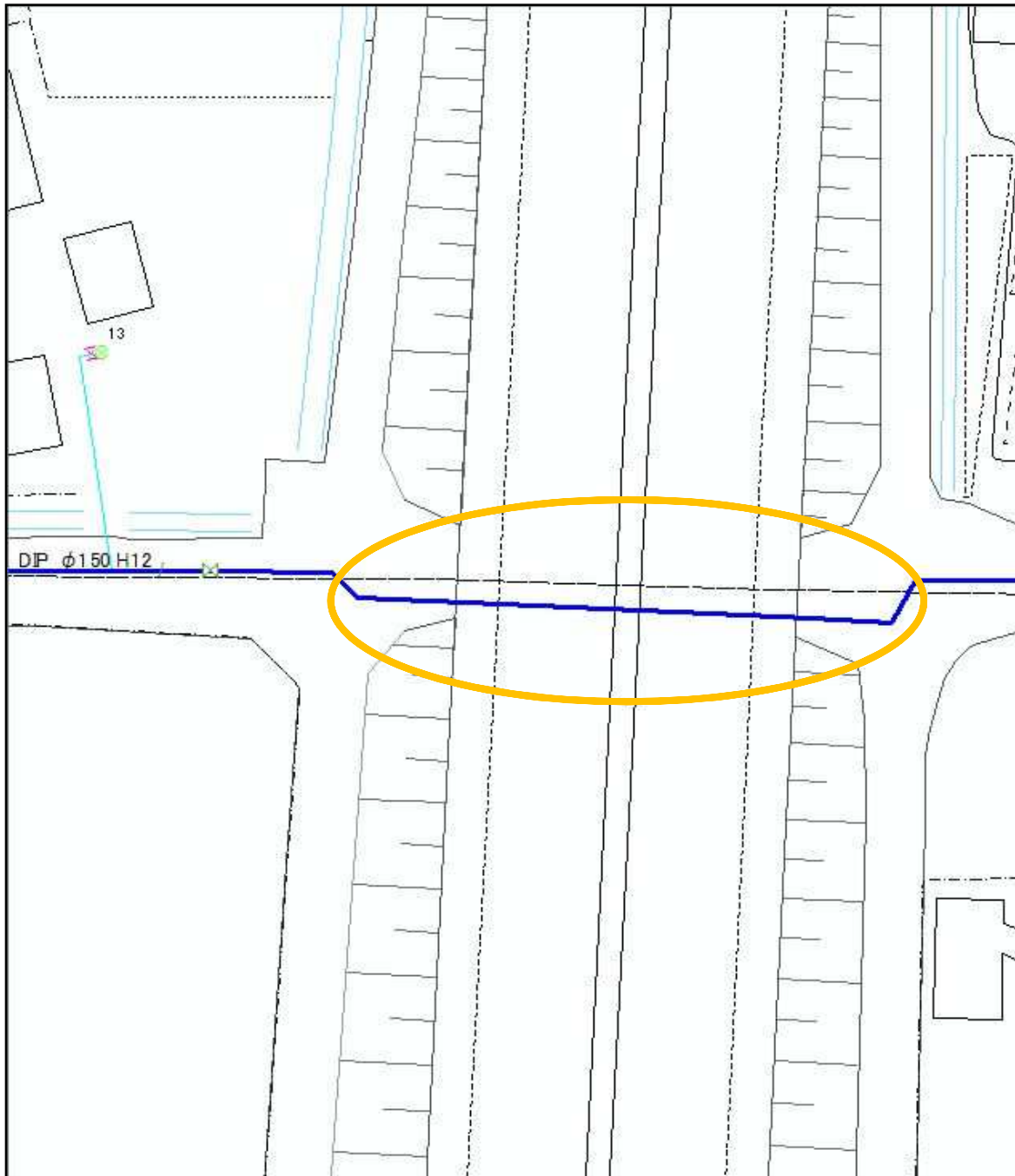


水道配管台帳図

一般国道内横断管調査箇所 一般国道4号バイパス No. 9

設置場所 永沼839番地先

縮尺 1/500

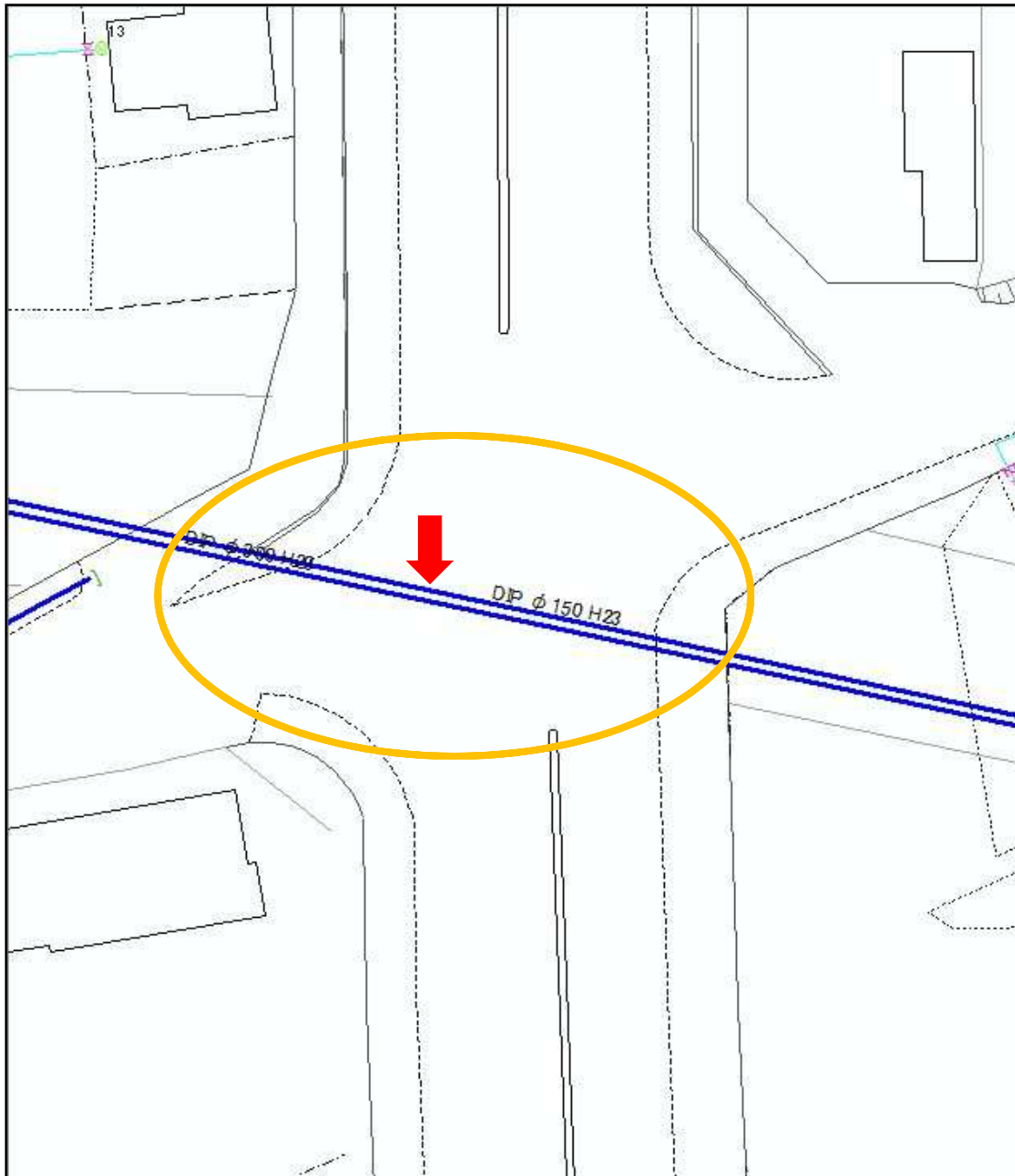


水道配管台帳図

一般国道内横断管調査箇所 一般国道4号バイパス No. 10

設置場所 永沼 永沼交差点内(北側)

縮尺 1/500

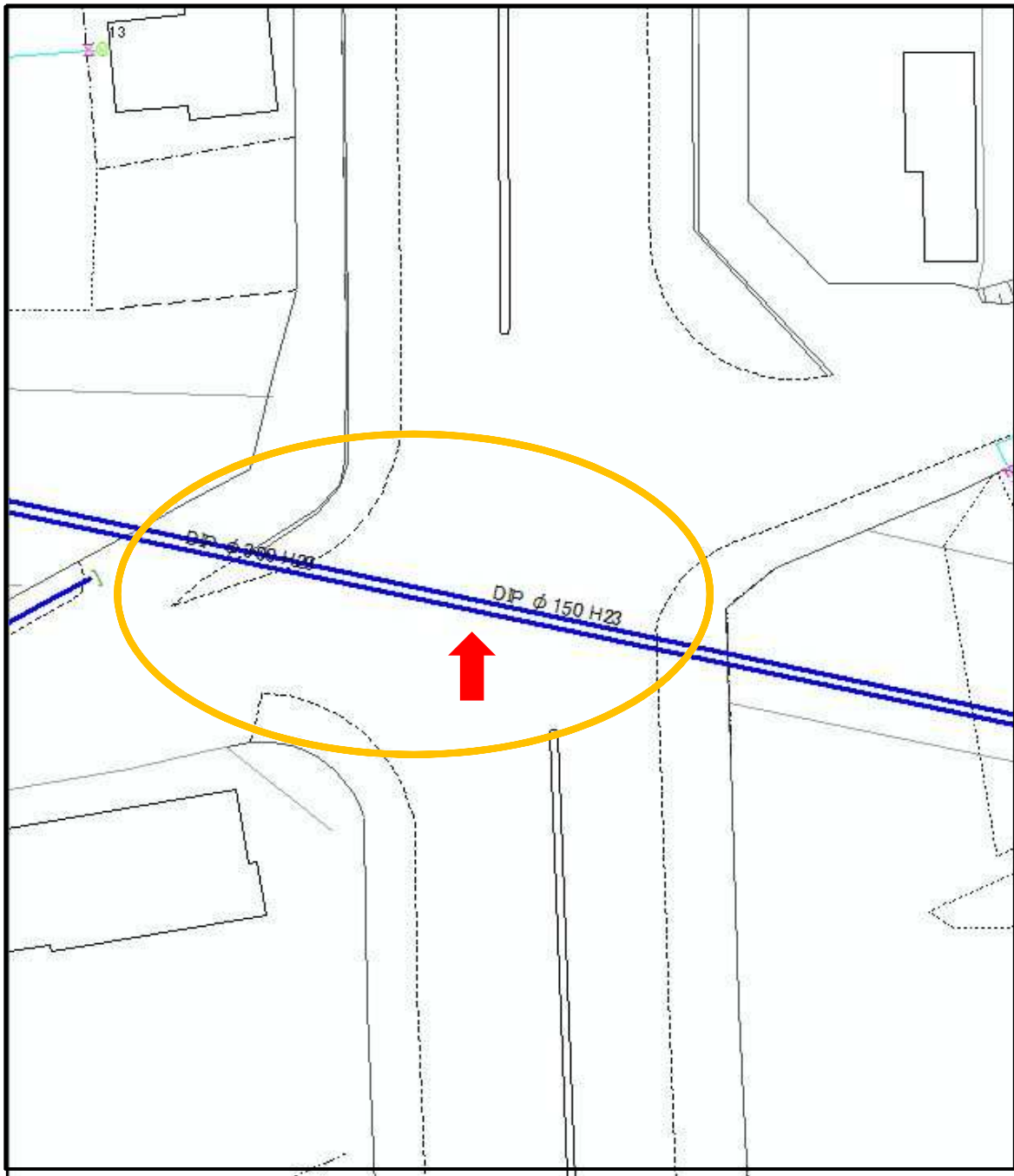


水道配管台帳図

一般国道内横断管調査箇所 一般国道4号バイパス No. 11

設置場所 永沼 永沼交差点内(南側)

縮尺 1/500

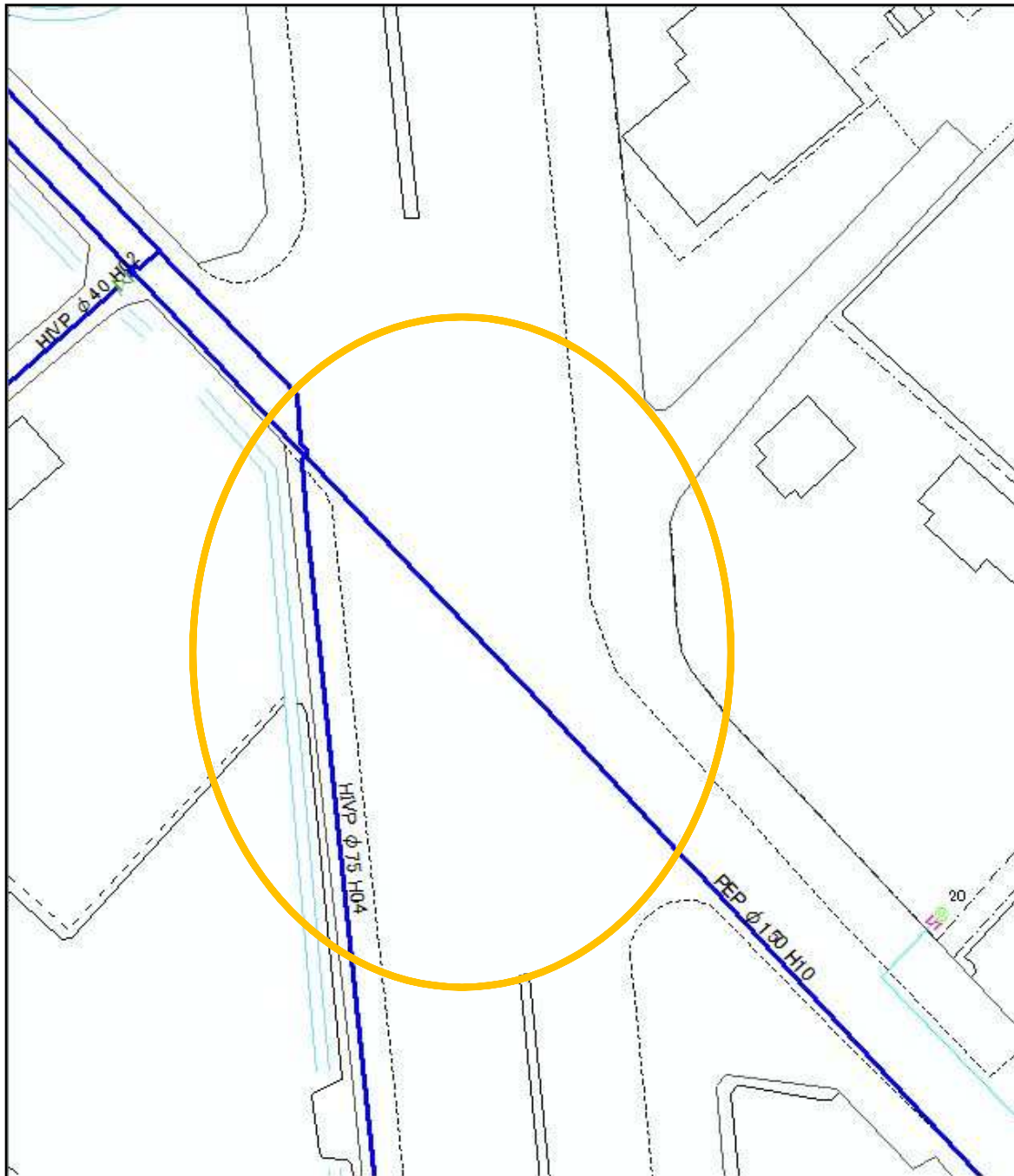


水道配管台帳図

一般国道内横断管調査箇所 一般国道4号バイパス No. 12

設置場所 水角 水角交差点内

縮尺 1/500



水道配管台帳図

一般国道内横断管調査箇所 一般国道4号バイパス No. 13

設置場所 豊野 豊野工業団地交差点内

縮尺 1/500

