

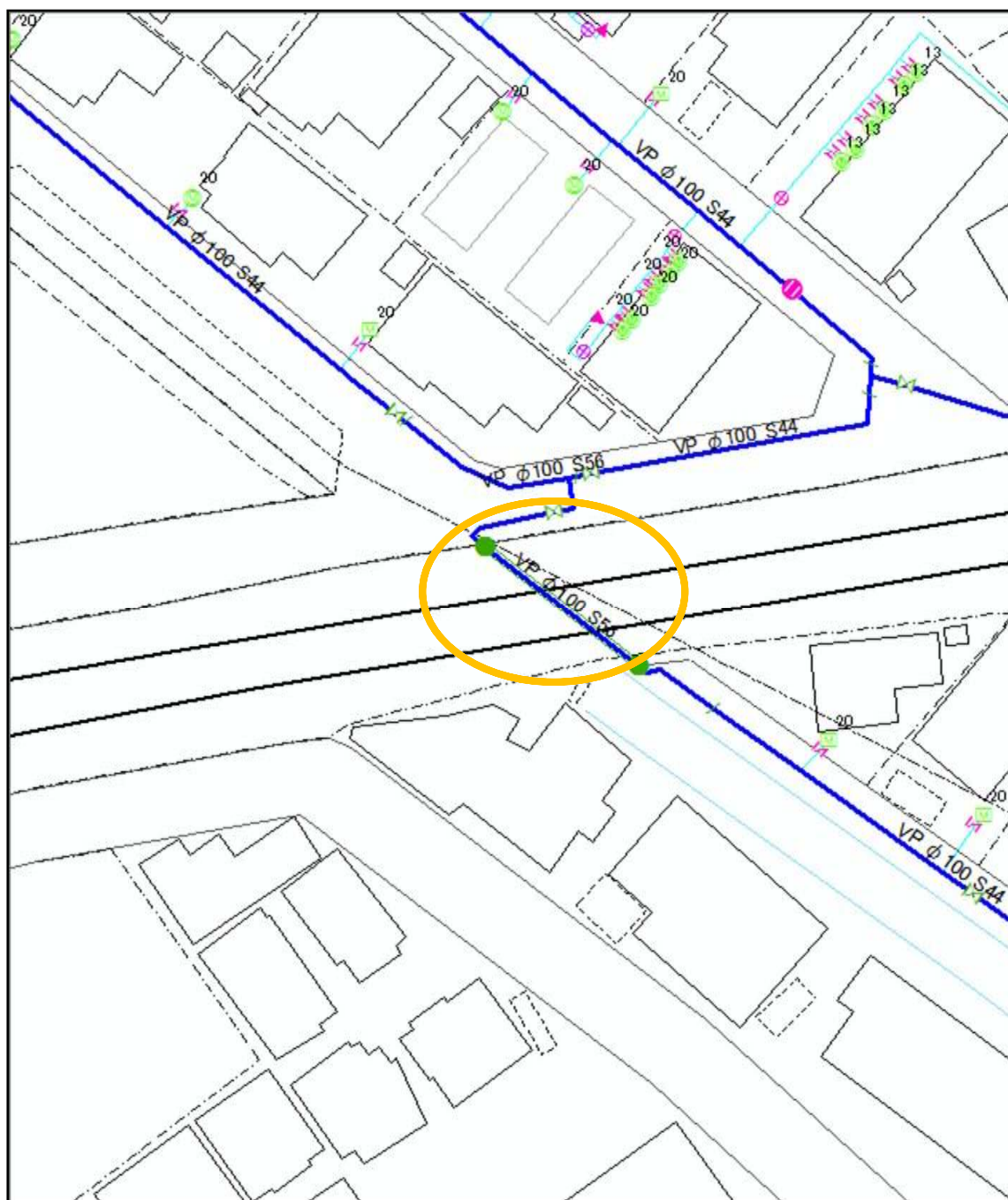
2 軌道敷内横断管調査箇所 東武アーバンパークライン			
番号	設 置 場 所	管 種 及 び 口 径	地 区
1	花積74－1番地先	VP 口径100mm	豊春
2	下蛭田 野第62号踏切道	SP 口径200mm	豊春
3	上蛭田 野第67号踏切道	ACP 口径150mm	豊春
4	上蛭田 野第70号踏切道	VP 口径50mm	豊春
5	南中曽根 野第74号踏切道	SP 口径200mm	豊春
6	新方袋 西春日部陸橋下	CIP 口径200mm	豊春
7	西八木崎三丁目 野第79号踏切道	SP 口径150mm	豊春
8	粕壁 野第82号踏切道	SP 口径400mm	粕壁
9	粕壁 野第83号踏切道	ACP 口径75mm	粕壁
10	粕壁 野第87号踏切道	SUS 口径250mm	粕壁
11	粕壁 野第88号踏切道	SP 口径250mm	粕壁
12	南一丁目 野第95号踏切道	SP 口径250mm	粕壁
13	南一丁目22－6番地先	VP 口径100mm	粕壁
14	粕壁東五丁目14－27番地先	HIVP 口径100mm	粕壁
15	粕壁東五丁目18－45番地先	DIP 口径150mm	粕壁
16	粕壁東六丁目 野第97号踏切道	ACP及びDIP 口径150mm	粕壁
17	粕壁東六丁目 野第98号踏切道	DIP 口径150mm	粕壁
18	粕壁東六丁目 野第99号踏切道	ACP 口径75mm	粕壁
19	牛島 野第100号踏切道	SP 口径300mm	幸松
20	牛島 野第103号踏切道	VP 口径300mm	幸松
21	牛島 野第105号踏切道	VP 口径150mm	幸松
22	永沼 野第115号踏切道	DIP 口径300mm	庄和南
23	永沼 野第120号踏切道	ACP 口径125mm	庄和南
24	米島 野第124号踏切道(西側)	ACP 口径125mm	庄和南
25	米島 野第124号踏切道(東側)	SP 口径250mm	庄和南
26	大衾574－6番地先	ACP 口径125mm	庄和中央
27	新宿新田 野第128号踏切道	SP 口径300mm	庄和南
28	新宿新田 野第129号踏切道	SP 口径125mm	庄和南

水道配管台帳図

軌道敷内横断管調査箇所 東武アーバンパークライン No. 1

設置場所 花積74-1番地先

縮尺 1/500

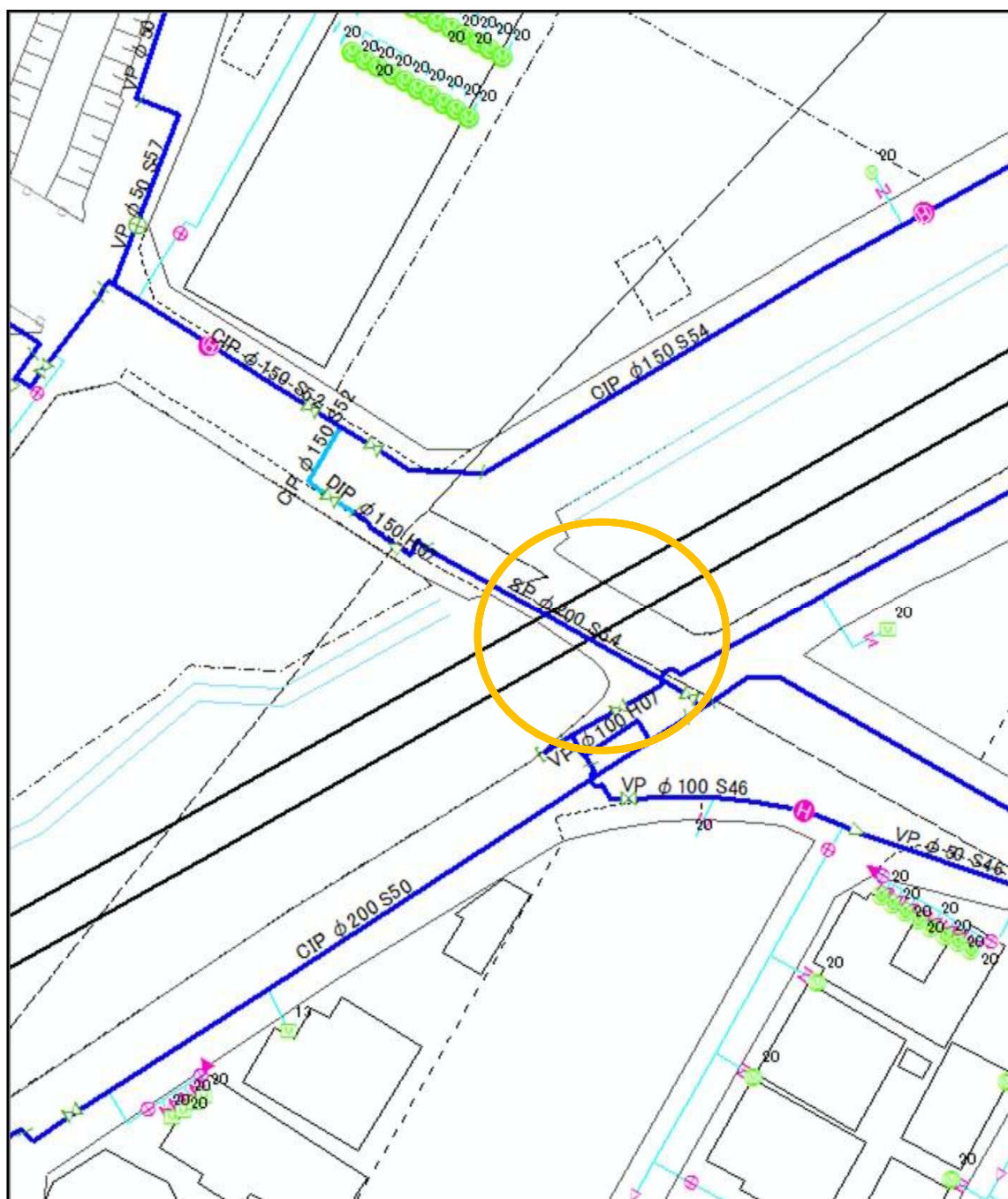


水道配管台帳図

軌道敷内横断管調査箇所 東武アーバンパークライン No. 2

設置場所 下蛭田 野第62号踏切道

縮尺 1/500

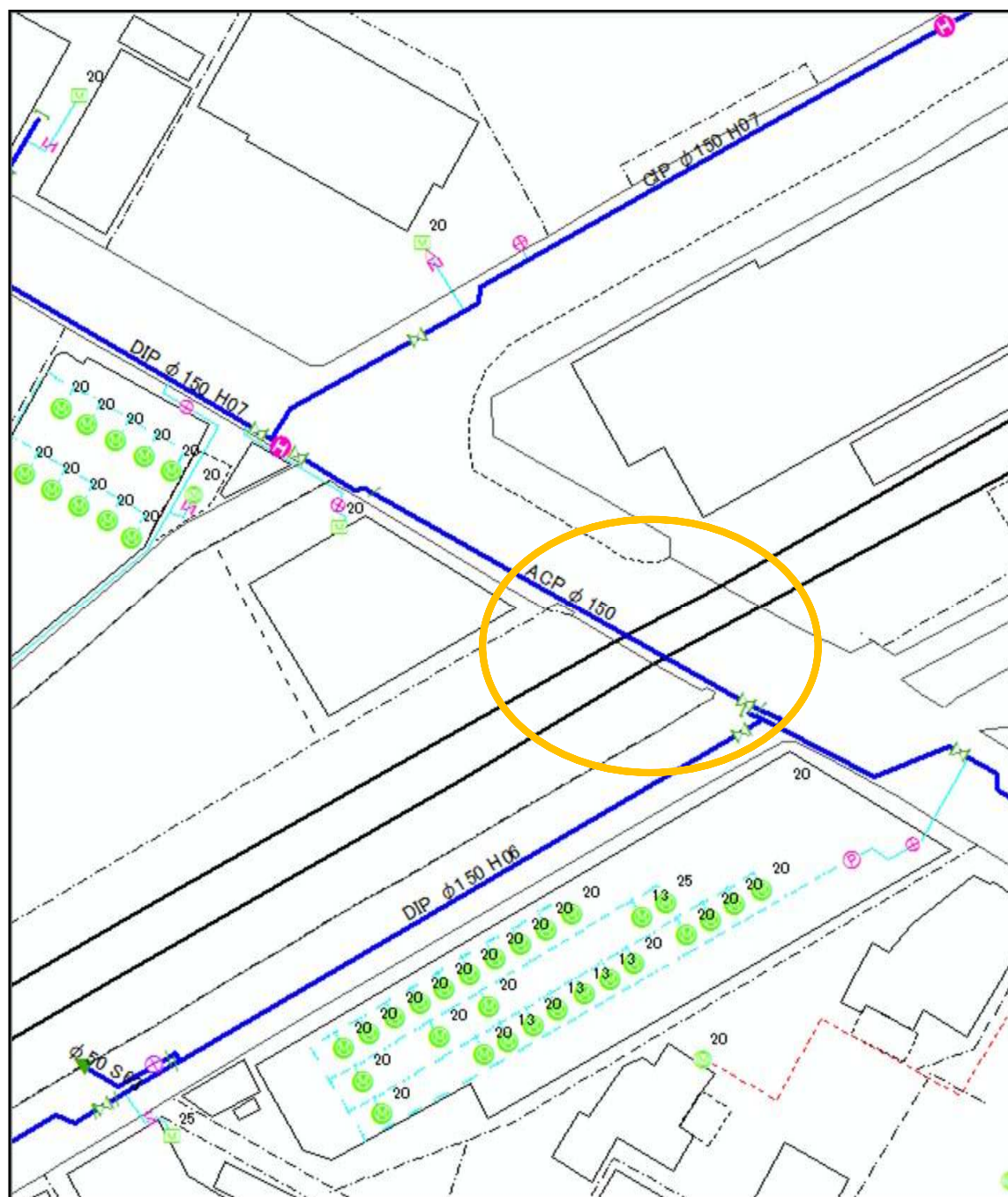


水道配管台帳図

軌道敷内横断管調査箇所 東武アーバンパークライン No. 3

設置場所 上蛭田 野第67号踏切道

縮尺 1/500

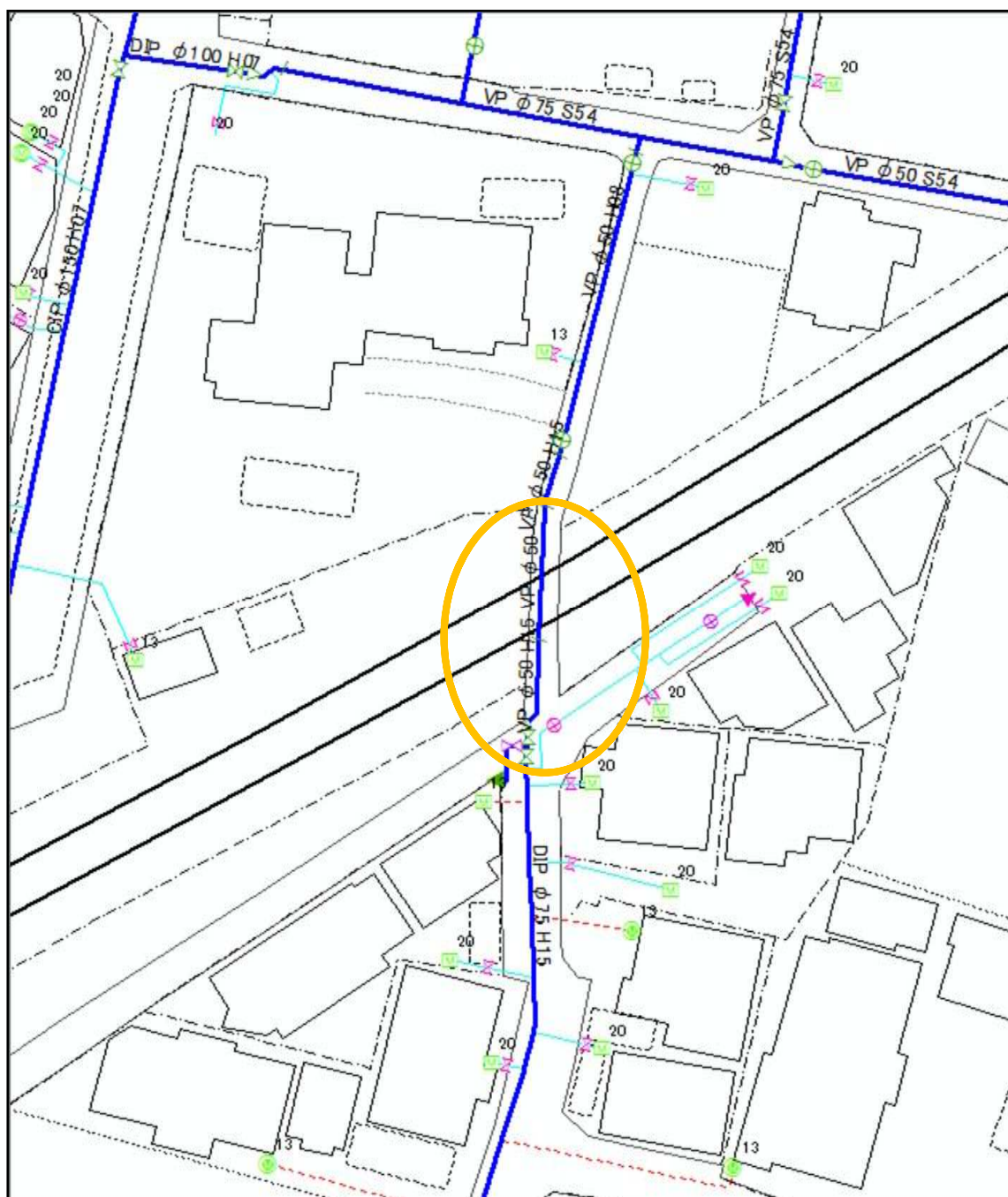


水道配管台帳図

軌道敷内横断管調査箇所 東武アーバンパークライン No. 4

設置場所 上蛭田 野第70号踏切道

縮尺 1/500

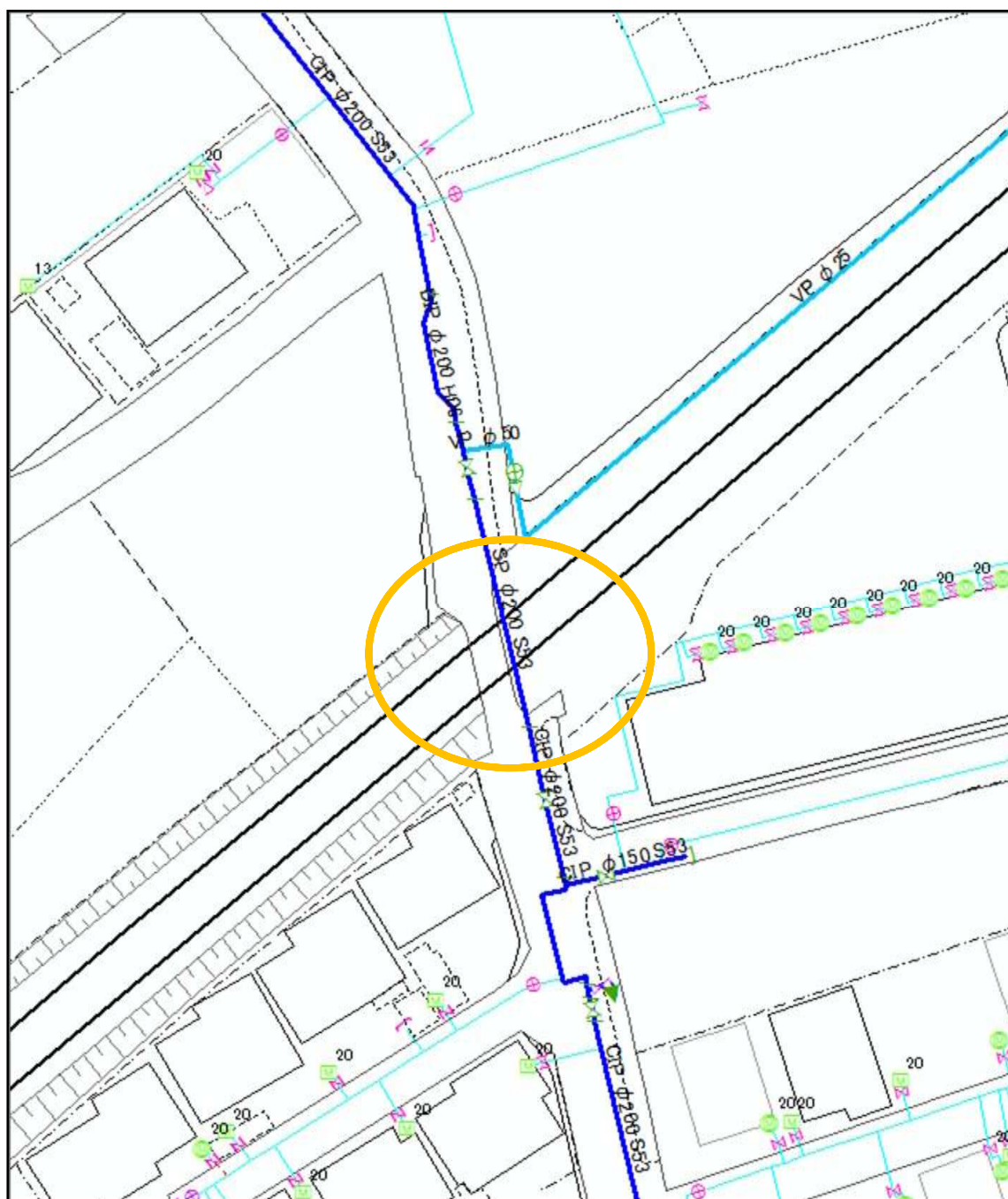


水道配管台帳図

軌道敷内横断管調査箇所 東武アーバンパークライン No. 5

設置場所 南中曽根 野第74号踏切道

縮尺 1/500

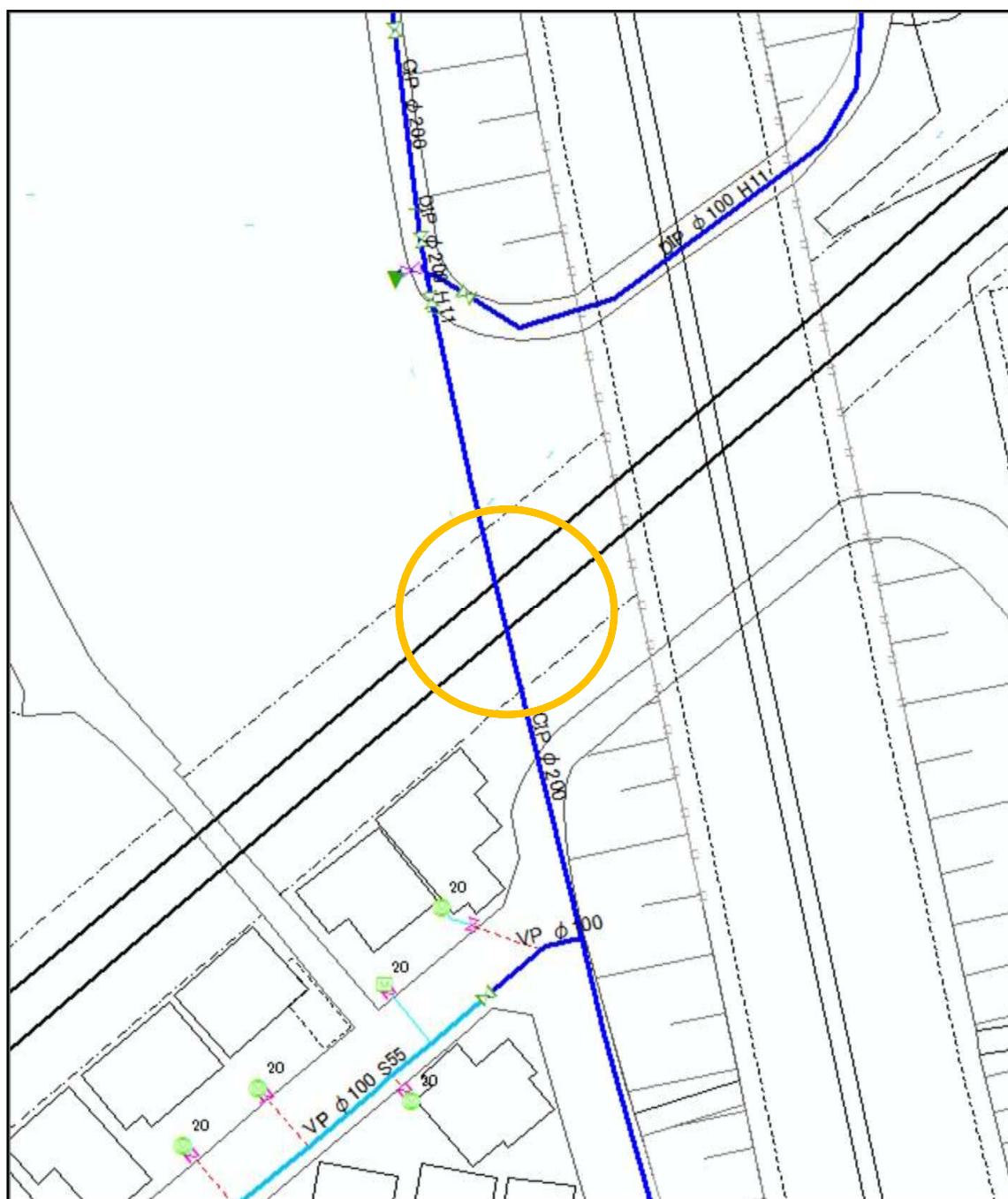


水道配管台帳図

軌道敷内横断管調査箇所 東武アーバンパークライン No. 6

設置場所 新方袋 西春日部陸橋下

縮尺 1/500

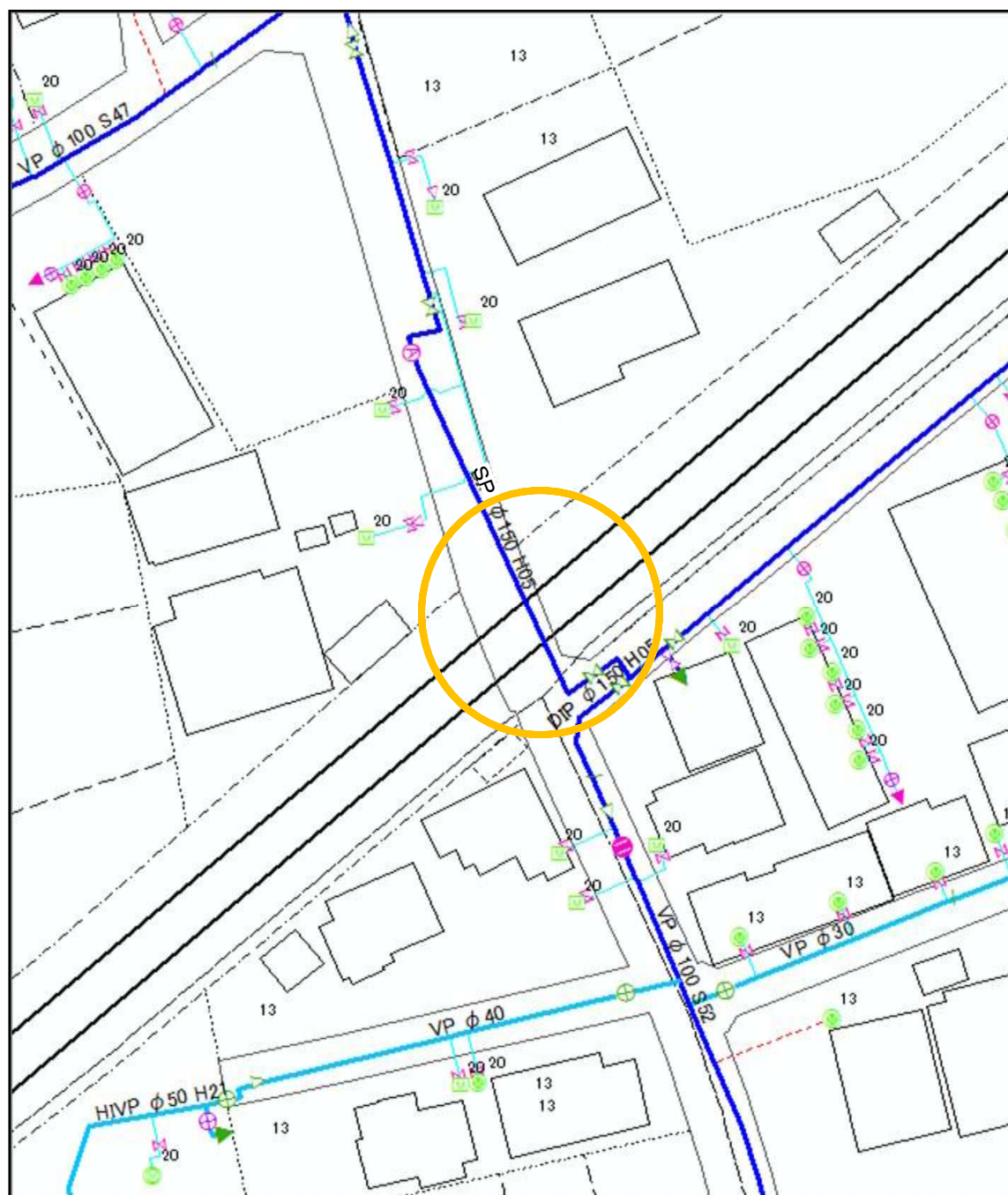


水道配管台帳図

軌道敷内横断管調査箇所 東武アーバンパークライン No. 7

設置場所 西八木崎三丁目 野第79号踏切道

縮尺 1/500

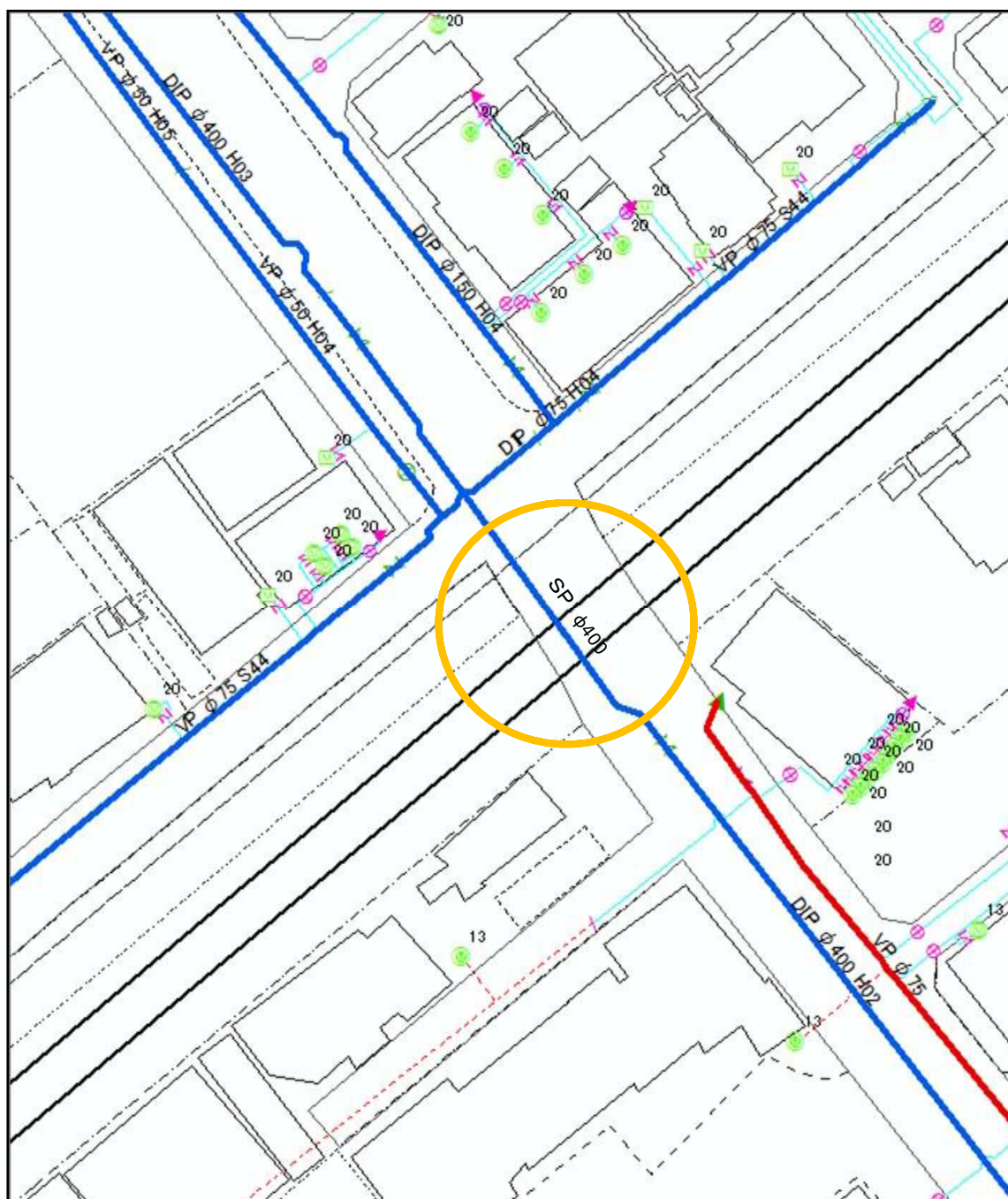


水道配管台帳図

軌道敷内横断管調査箇所 東武アーバンパークライン No. 8

設置場所 粕壁 野第82号踏切道

縮尺 1/500

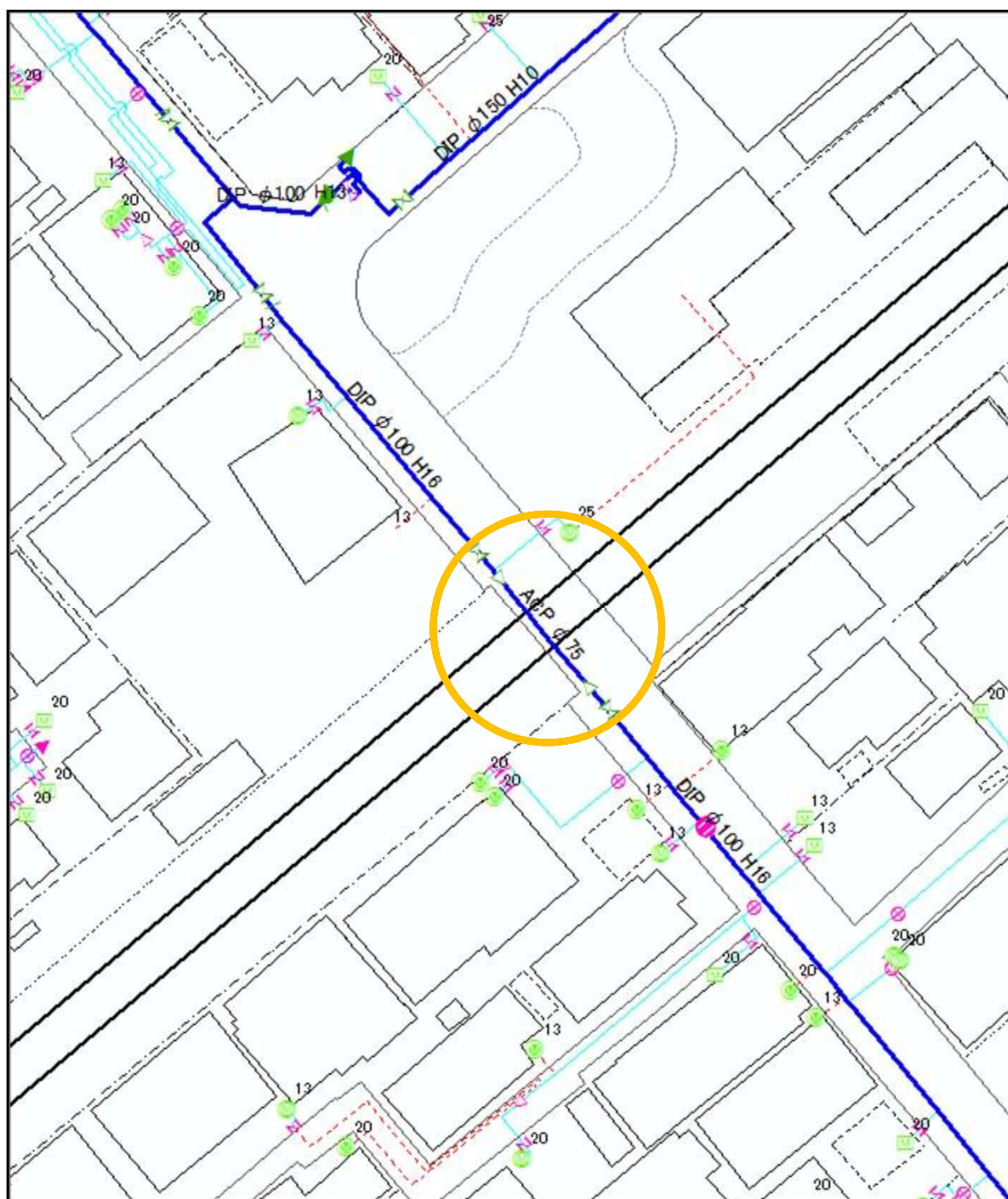


水道配管台帳図

軌道敷内横断管調査箇所 東武アーバンパークライン No. 9

設置場所 粕壁 野第83号踏切道

縮尺 1/500

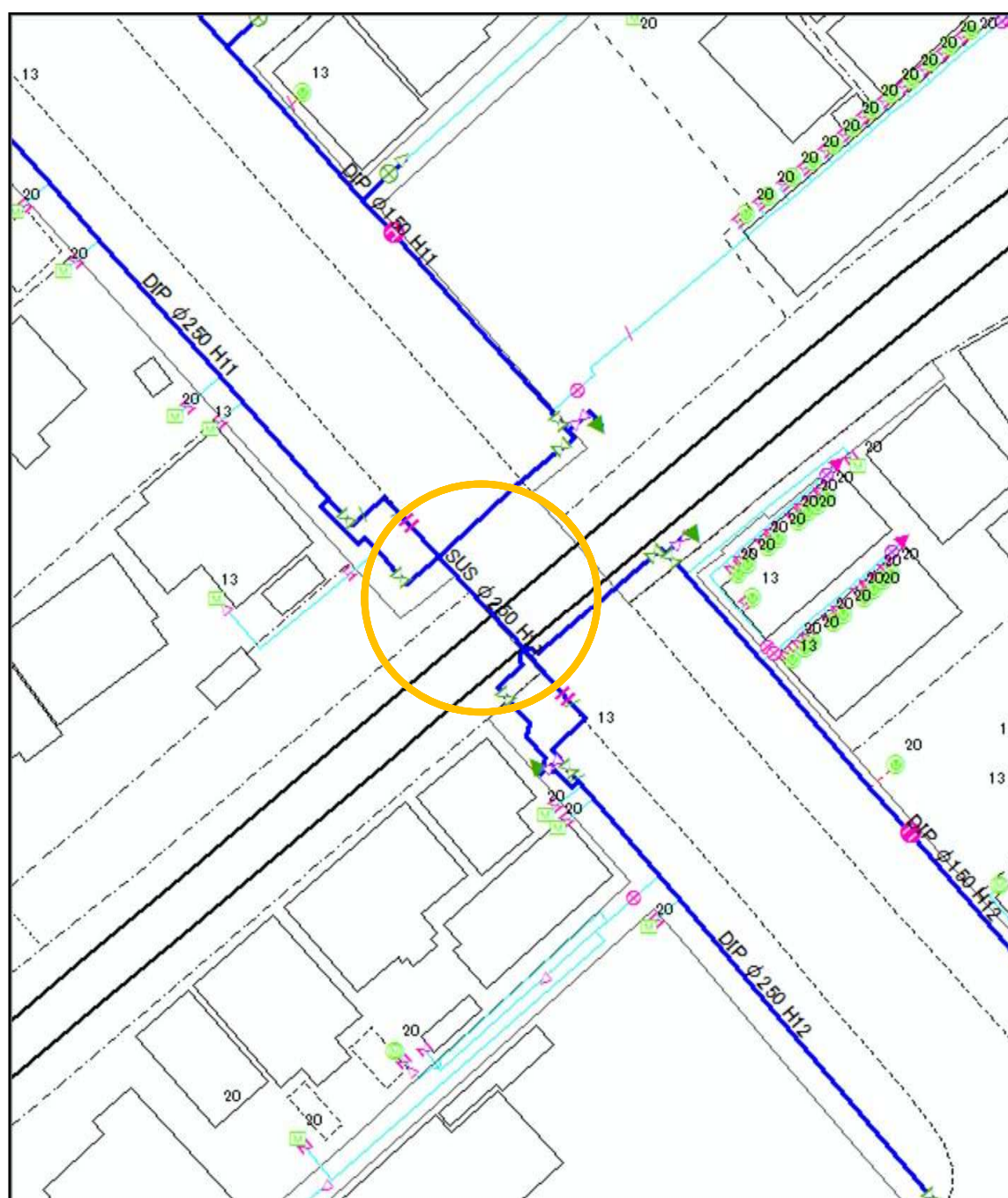


水道配管台帳図

軌道敷内横断管調査箇所 東武アーバンパークライン No. 10

設置場所 粕壁 野第87号踏切道

縮尺 1/500

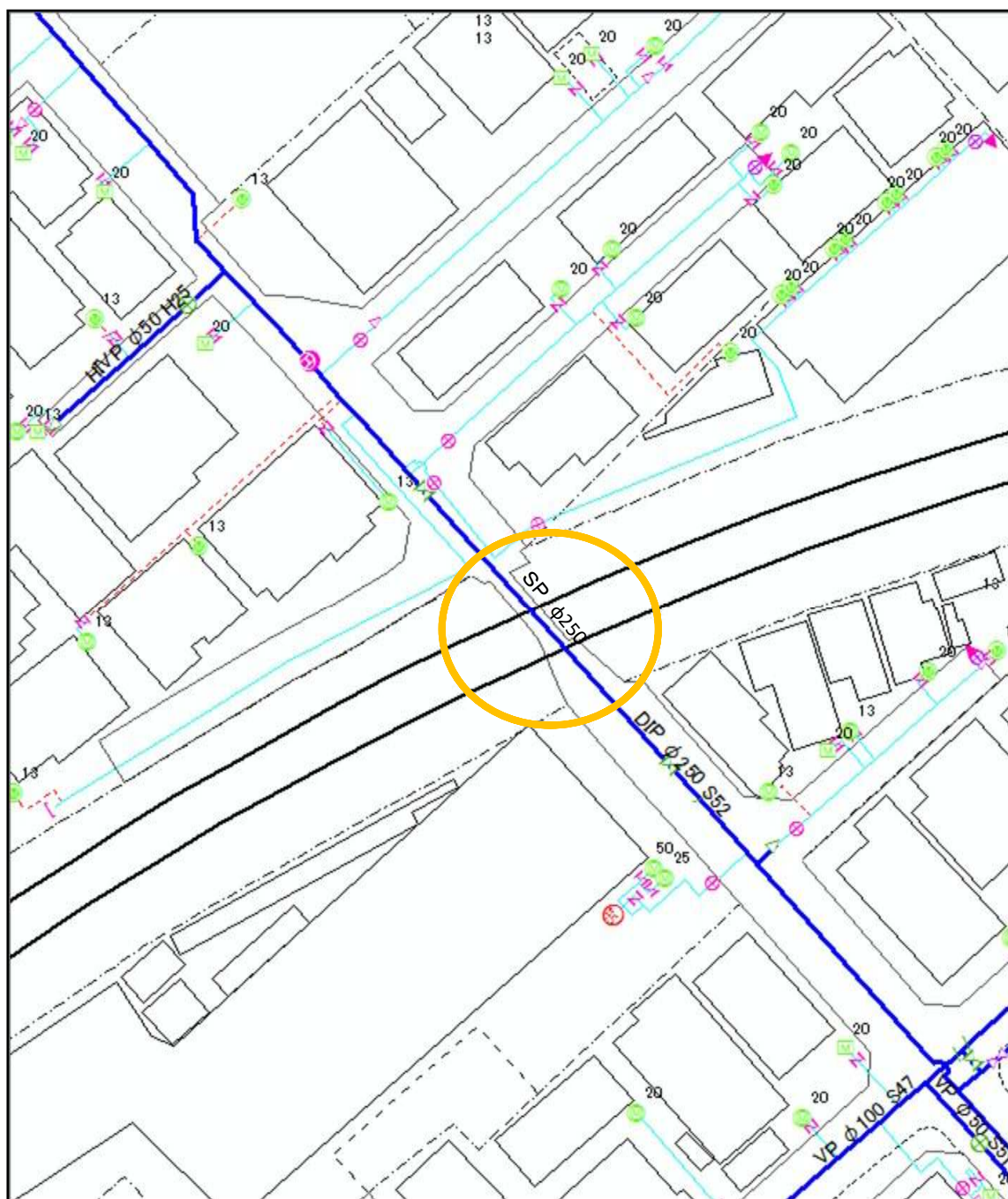


水道配管台帳図

軌道敷内横断管調査箇所 東武アーバンパークライン No. 11

設置場所 粕壁 野第88号踏切道

縮尺 1/500

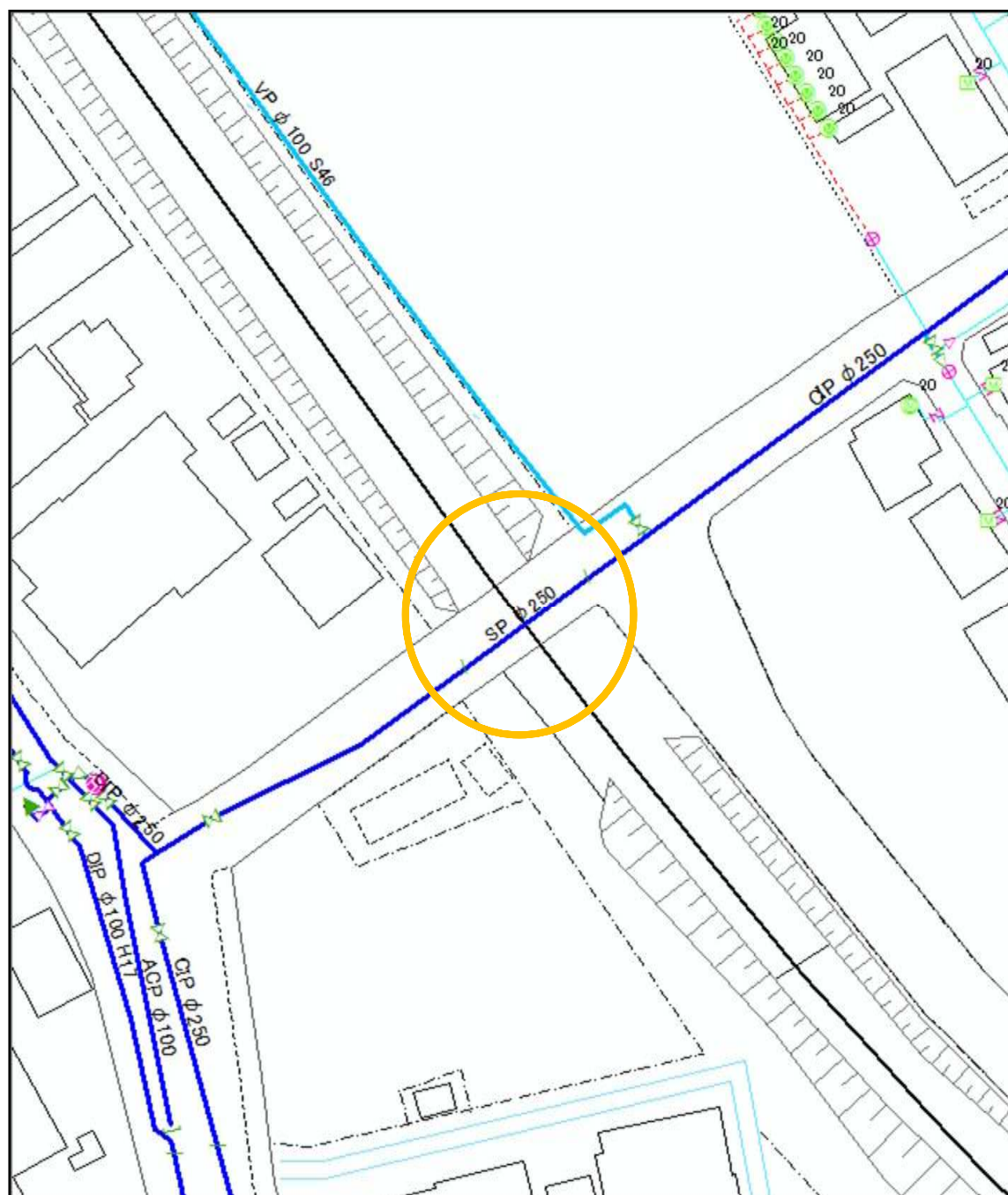


水道配管台帳図

軌道敷内横断管調査箇所 東武アーバンパークライン No. 12

設置場所 南一丁目 野第95号踏切道

縮尺 1/500

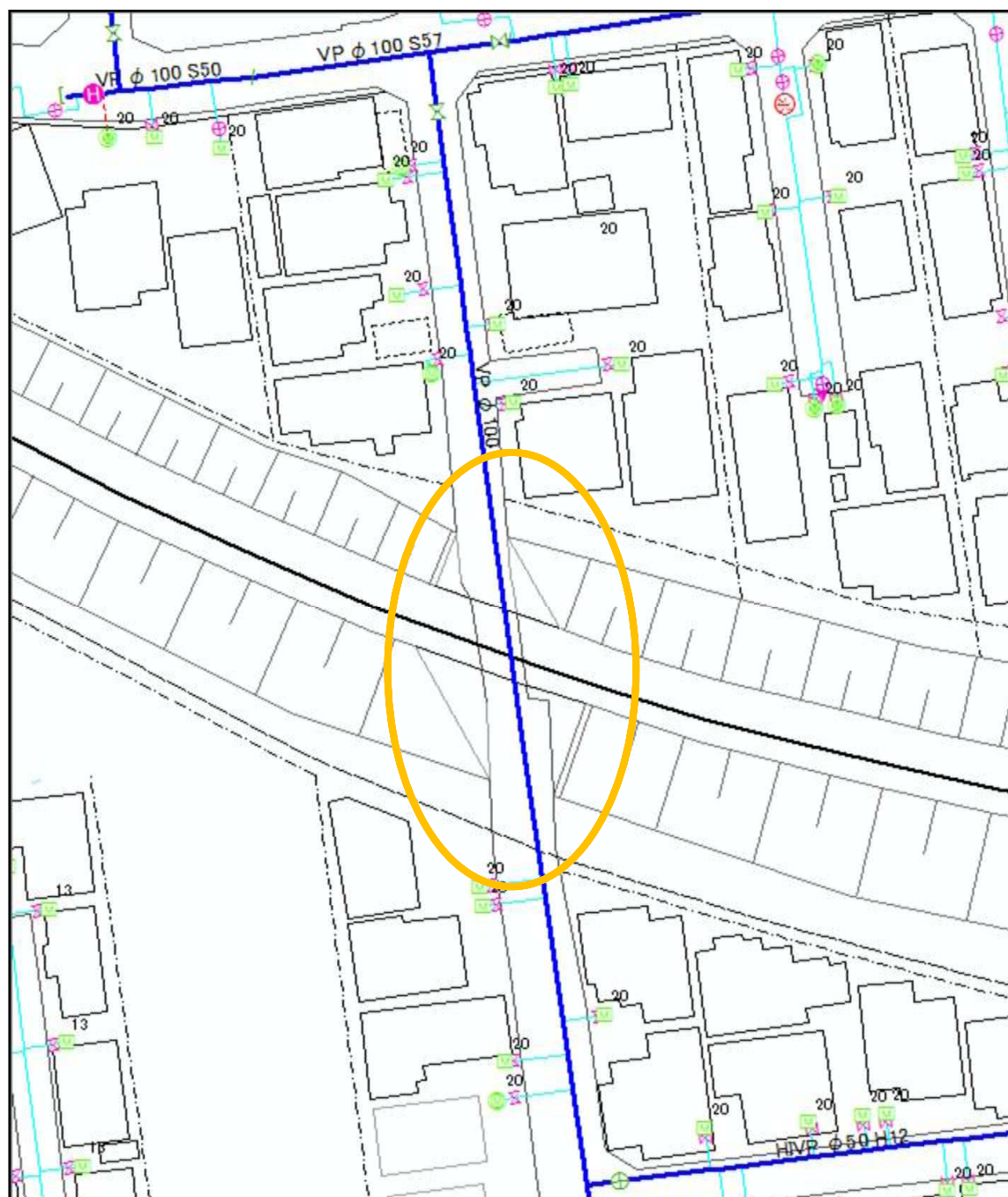


水道配管台帳図

軌道敷内横断管調査箇所 東武アーバンパークライン No. 13

設置場所 南一丁目22-6番地先

縮尺 1/500

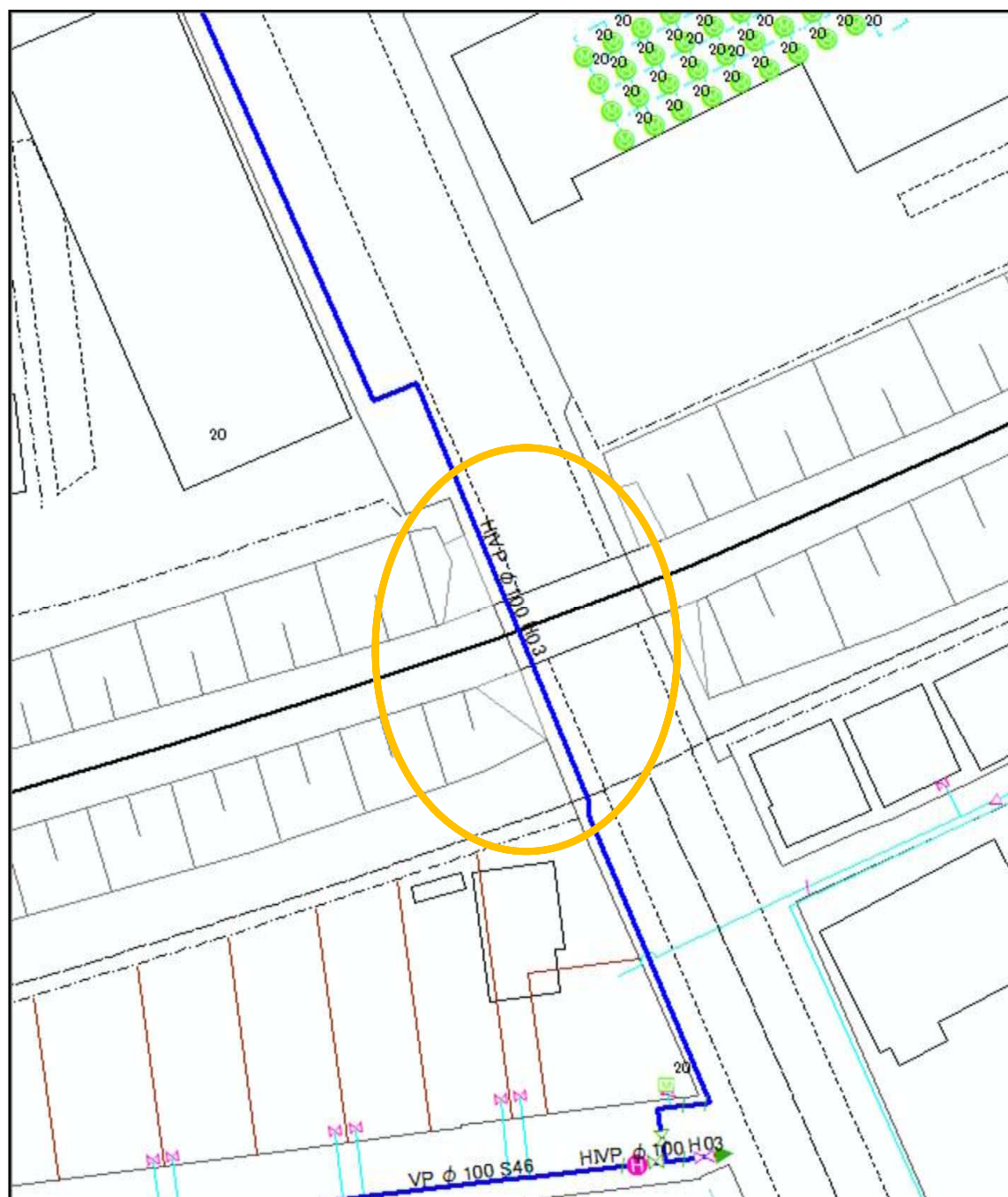


水道配管台帳図

軌道敷内横断管調査箇所 東武アーバンパークライン No. 14

設置場所 粕壁東五丁目14-27番地先

縮尺 1/500

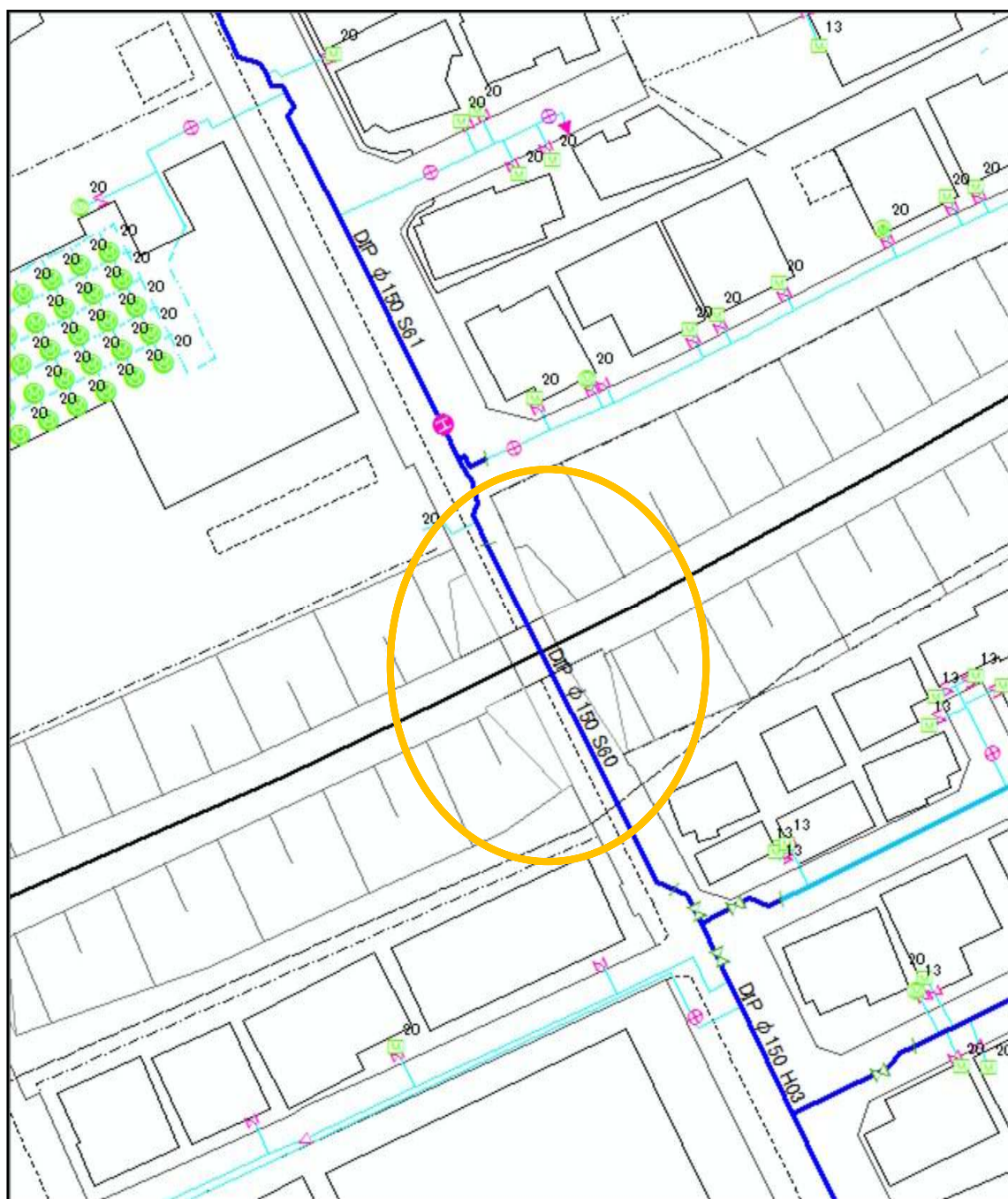


水道配管台帳図

軌道敷内横断管調査箇所 東武アーバンパークライン No. 15

設置場所 粕壁東五丁目18-45番地先

縮尺 1/500

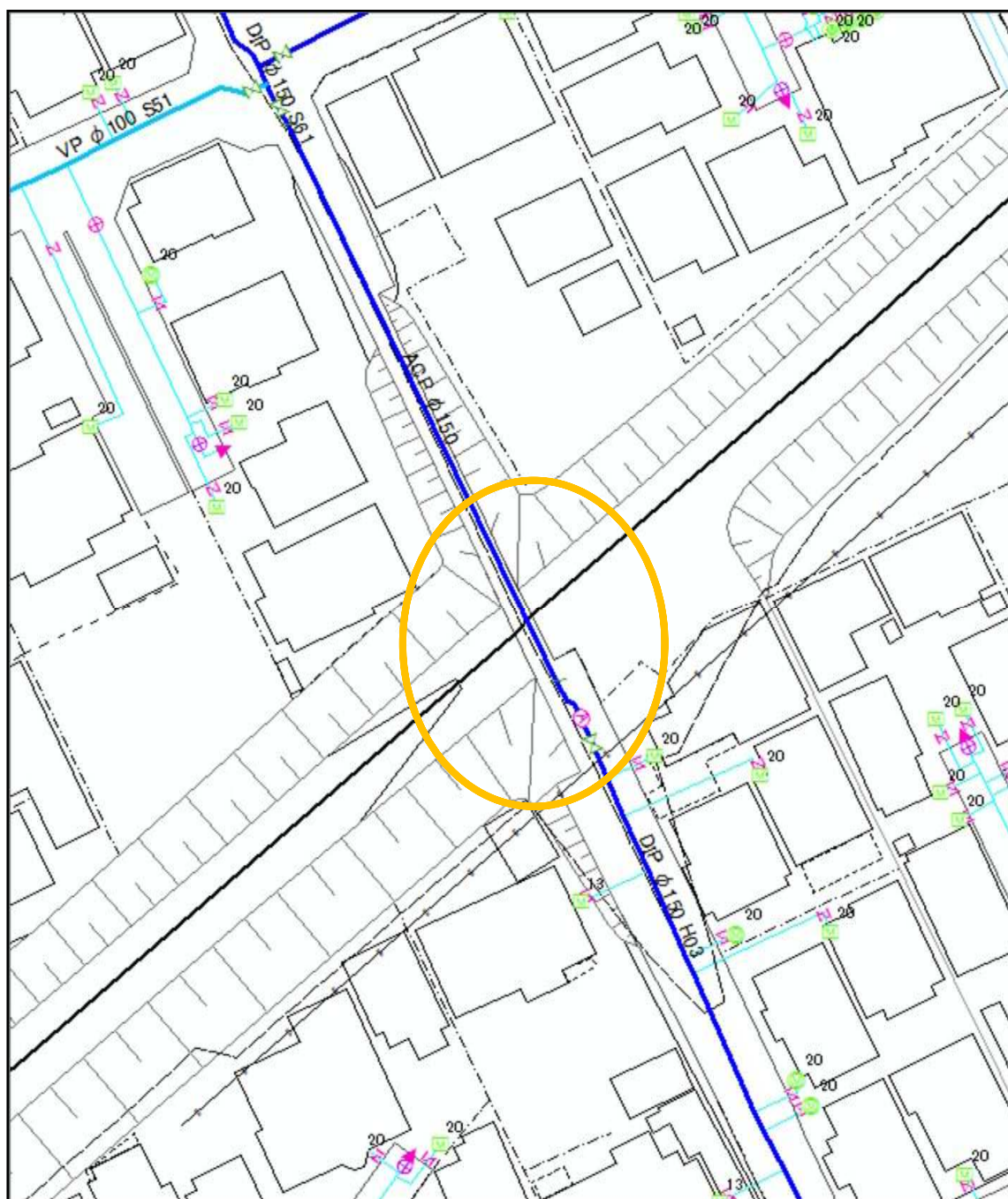


水道配管台帳図

軌道敷内横断管調査箇所 東武アーバンパークライン No. 16

設置場所 粕壁東六丁目 野第97号踏切道

縮尺 1/500

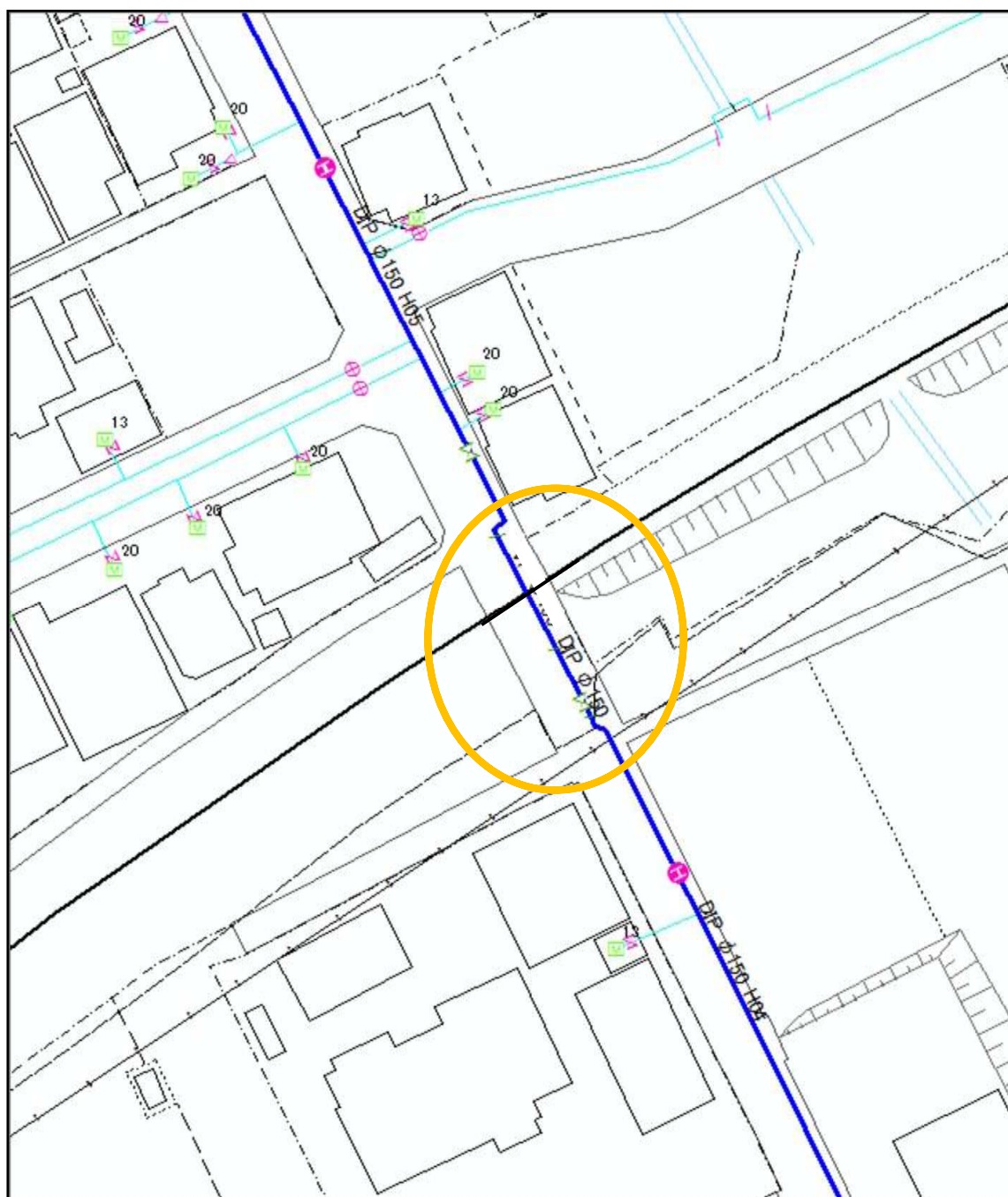


水道配管台帳図

軌道敷内横断管調査箇所 東武アーバンパークライン No. 17

設置場所 粕壁東六丁目 野第98号踏切道

縮尺 1/500

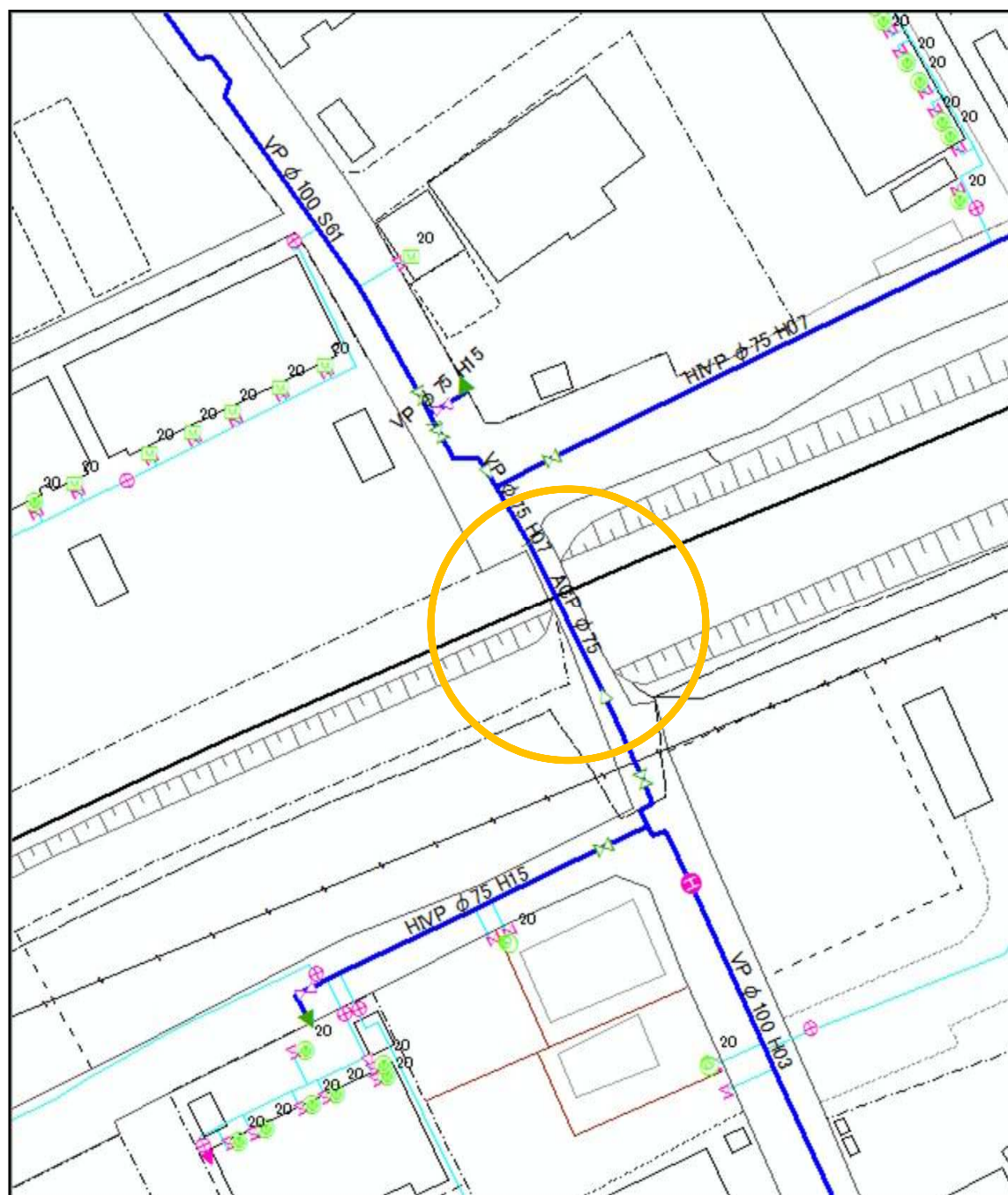


水道配管台帳図

軌道敷内横断管調査箇所 東武アーバンパークライン No. 18

設置場所 粕壁東六丁目 野第99号踏切道

縮尺 1/500

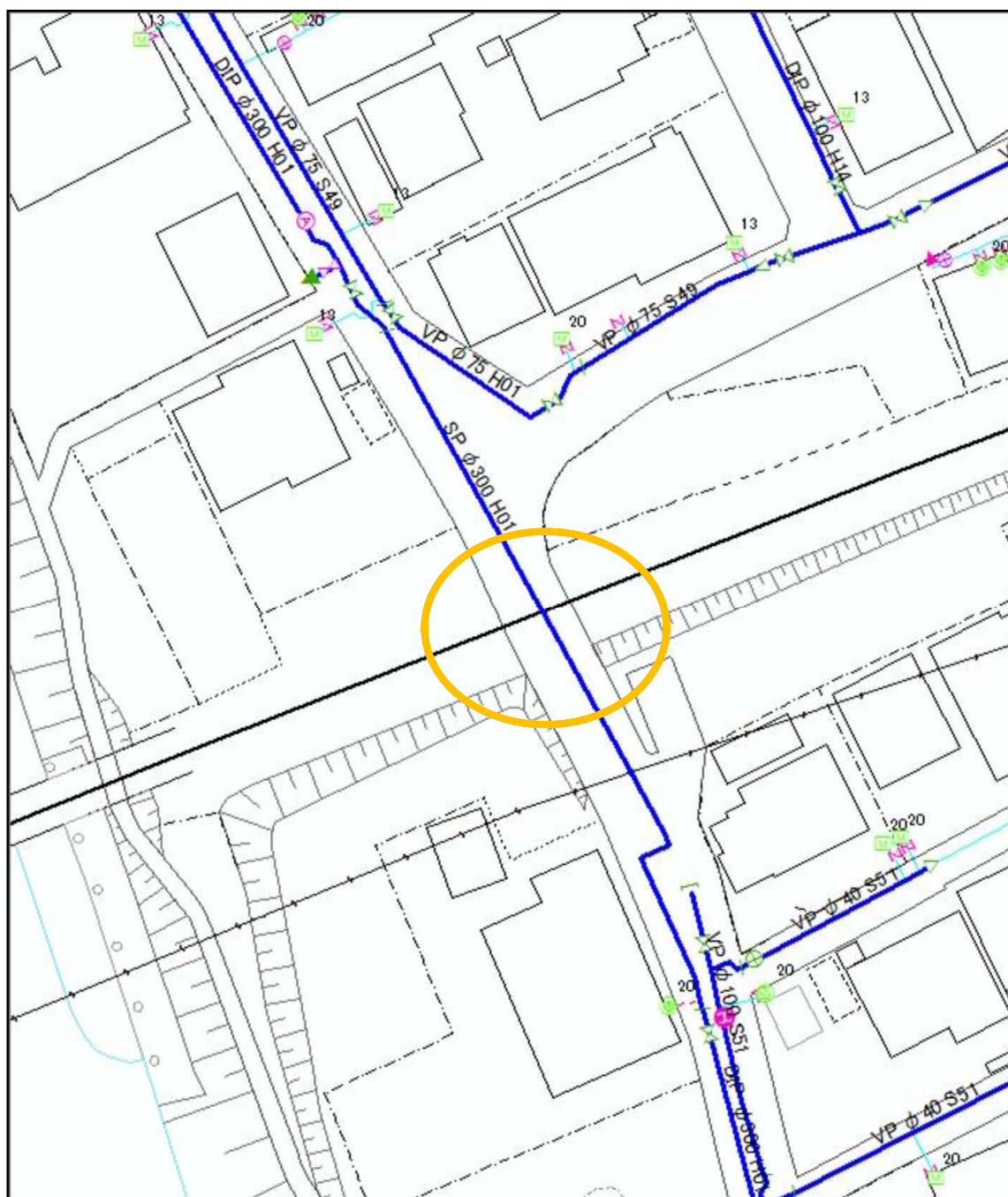


水道配管台帳図

軌道敷内横断管調査箇所 東武アーバンパークライン No. 19

設置場所 牛島 野第100号踏切道

縮尺 1/500

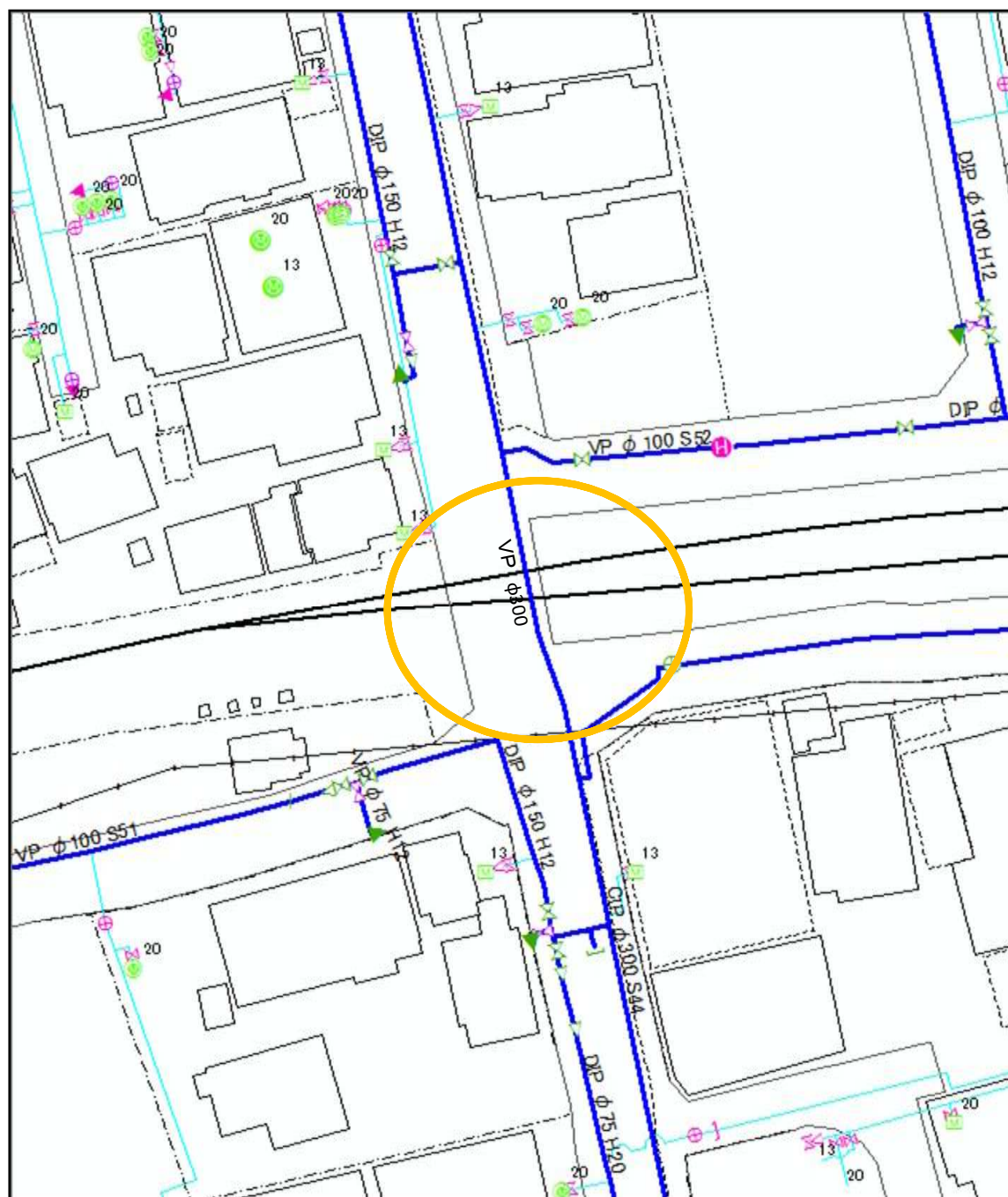


水道配管台帳図

軌道敷内横断管調査箇所 東武アーバンパークライン No. 20

設置場所 牛島 野第103号踏切道

縮尺 1/500

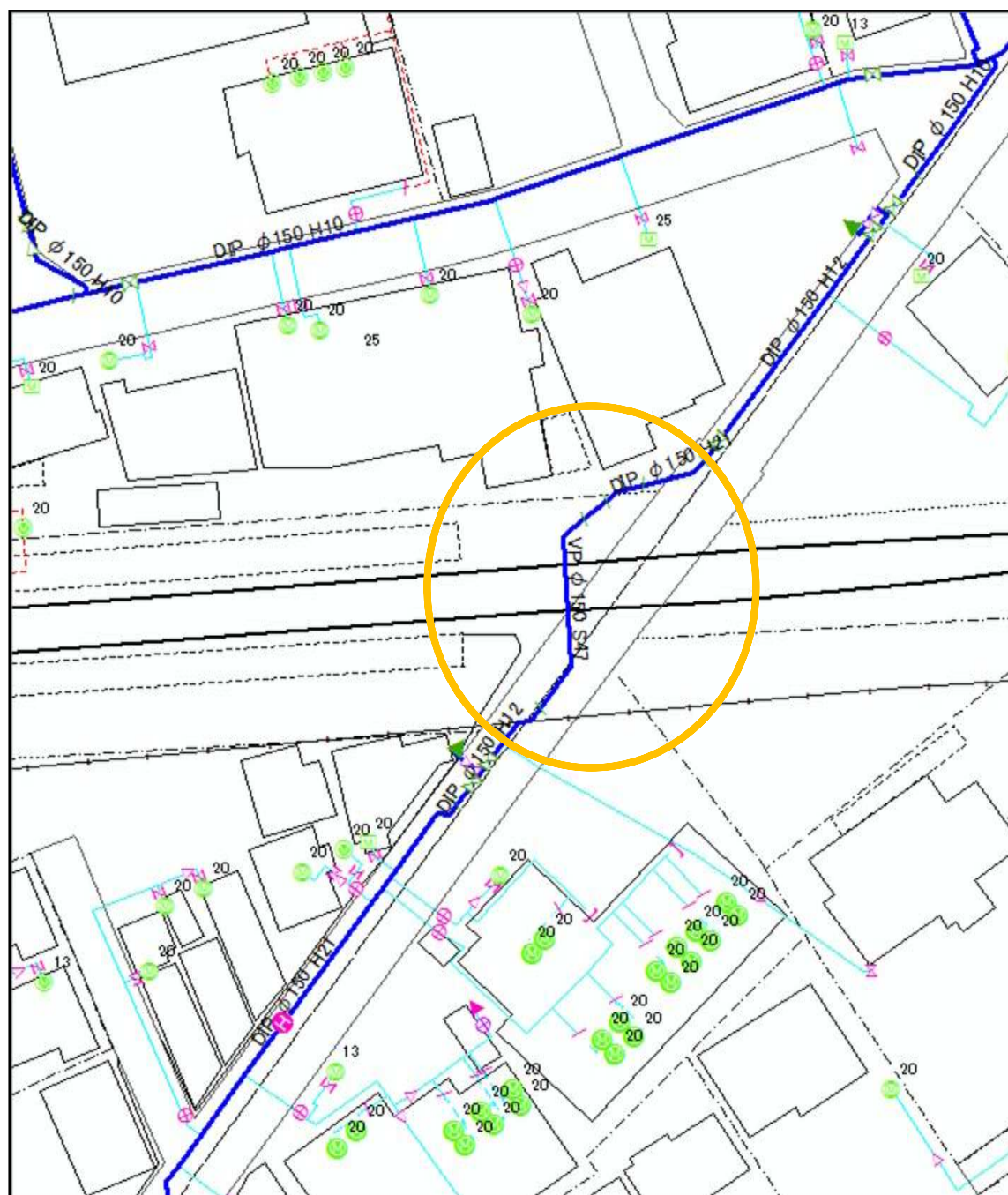


水道配管台帳図

軌道敷内横断管調査箇所 東武アーバンパークライン No. 21

設置場所 牛島 野第105号踏切道

縮尺 1/500

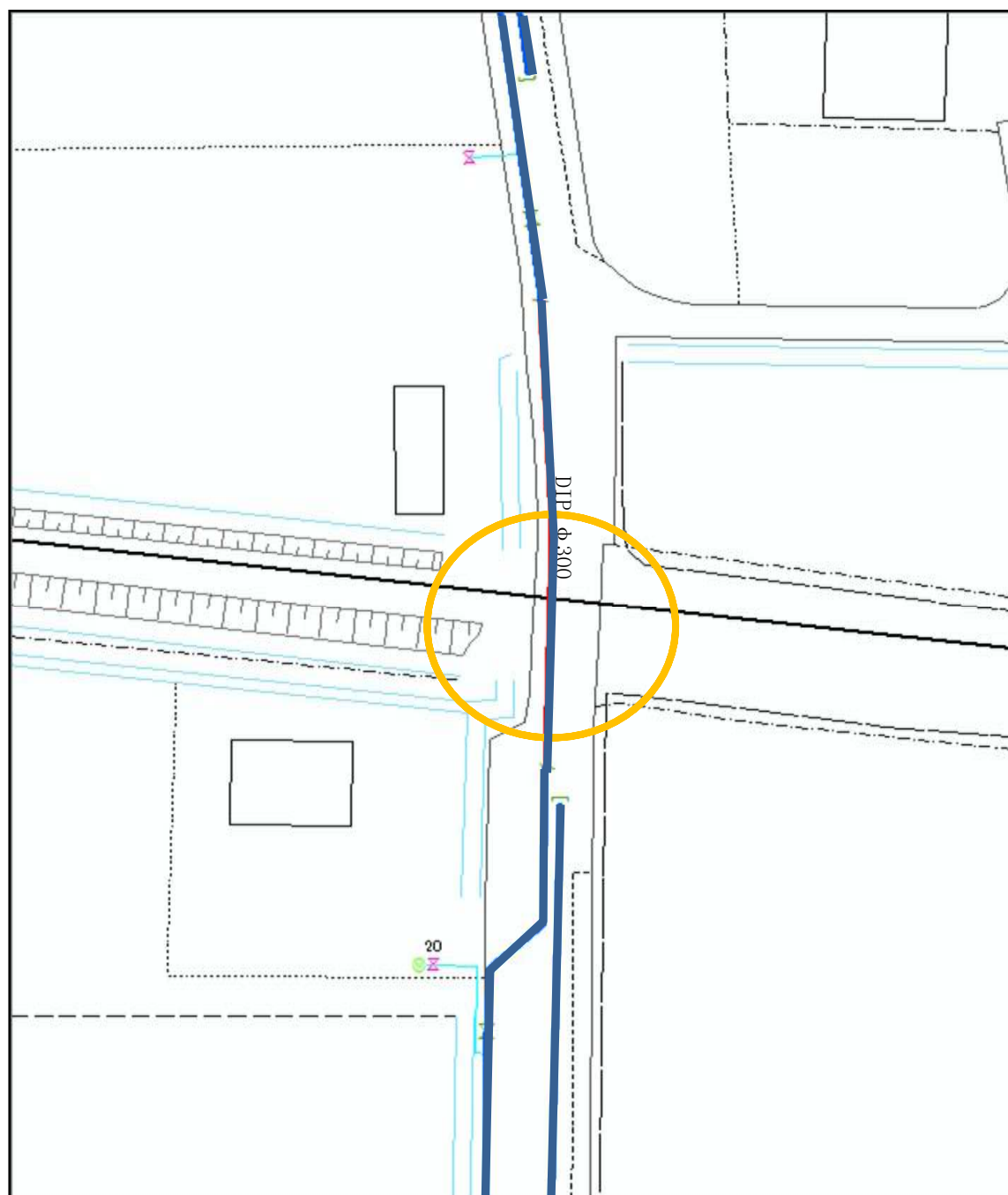


水道配管台帳図

軌道敷内横断管調査箇所 東武アーバンパークライン No. 22

設置場所 永沼 野第115号踏切道

縮尺 1/500

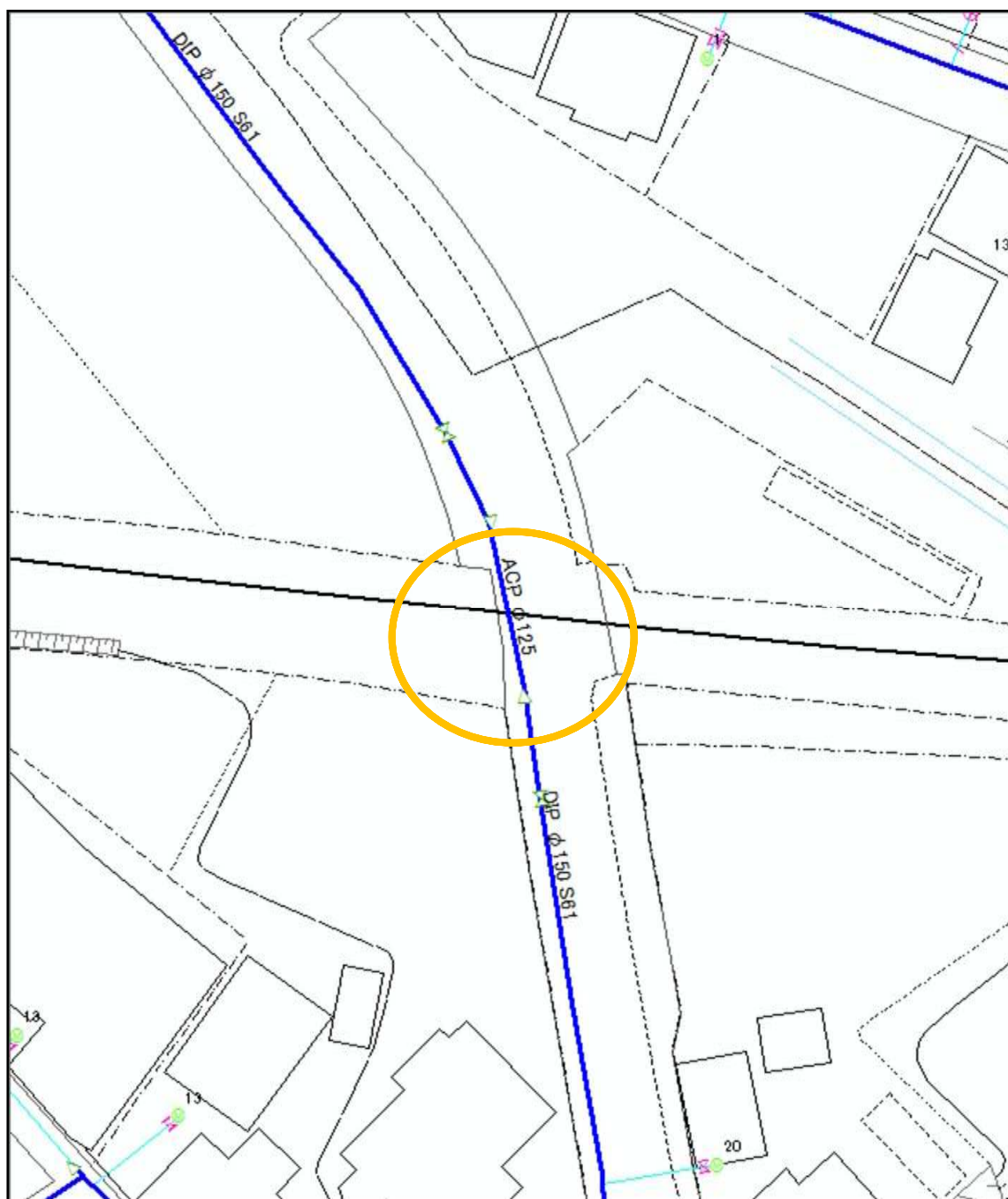


水道配管台帳図

軌道敷内横断管調査箇所 東武アーバンパークライン No. 23

設置場所 永沼 野第120号踏切道

縮尺 1/500

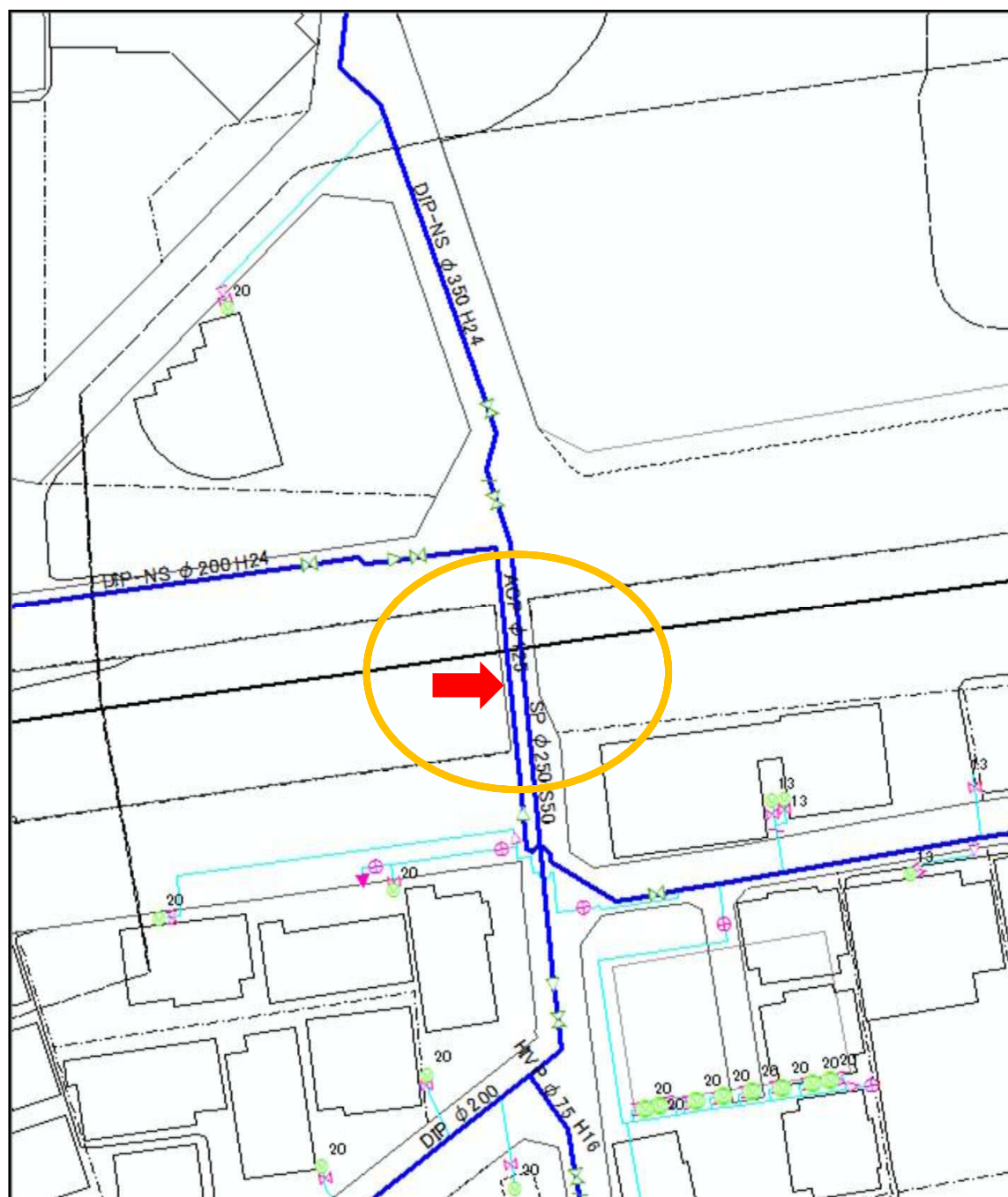


水道配管台帳図

軌道敷内横断管調査箇所 東武アーバンパークライン No. 24

設置場所 米島 野第124号踏切道(西側)

縮尺 1/500

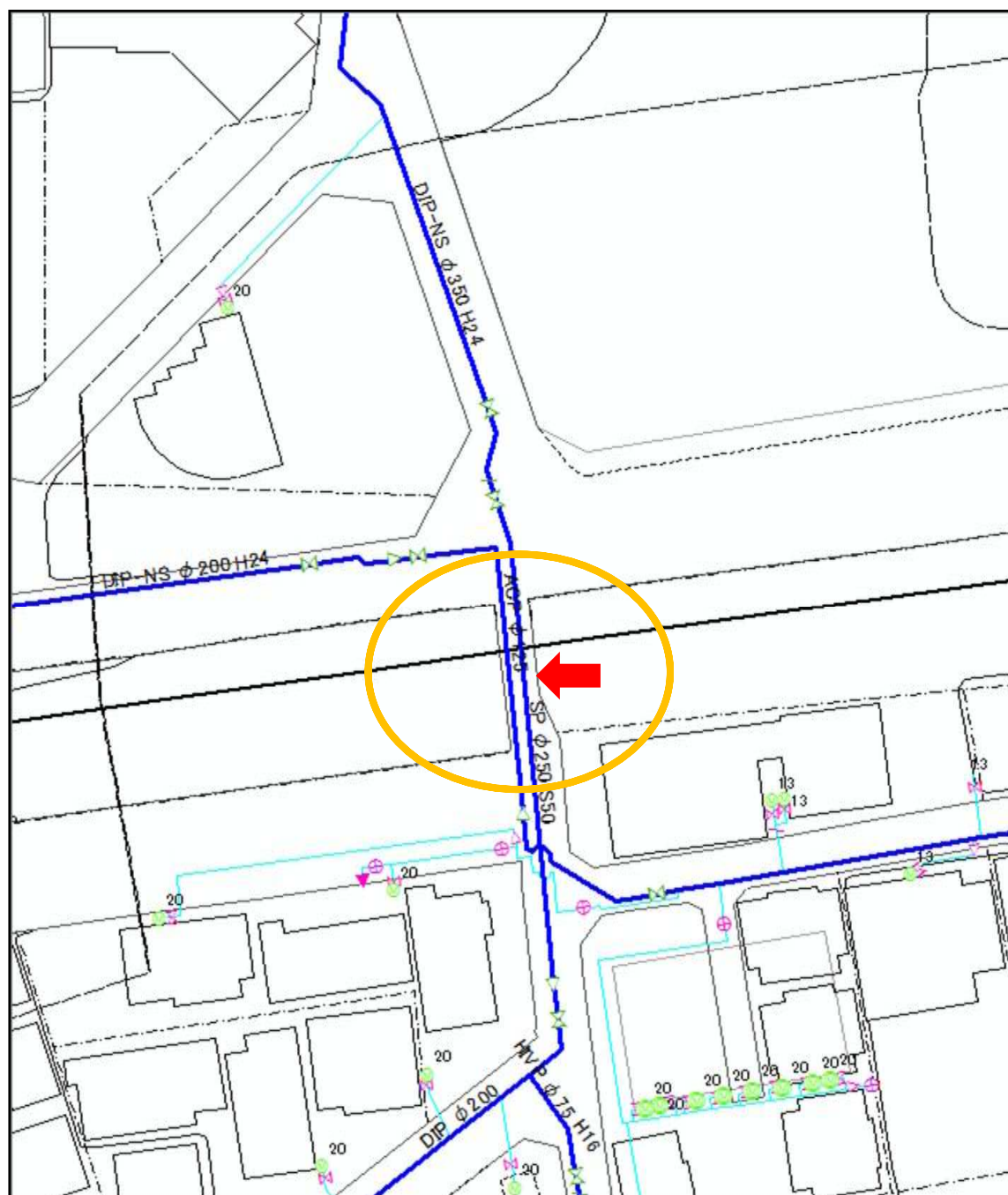


水道配管台帳図

軌道敷内横断管調査箇所 東武アーバンパークライン No. 25

設置場所 米島 野第124号踏切道(東側)

縮尺 1/500

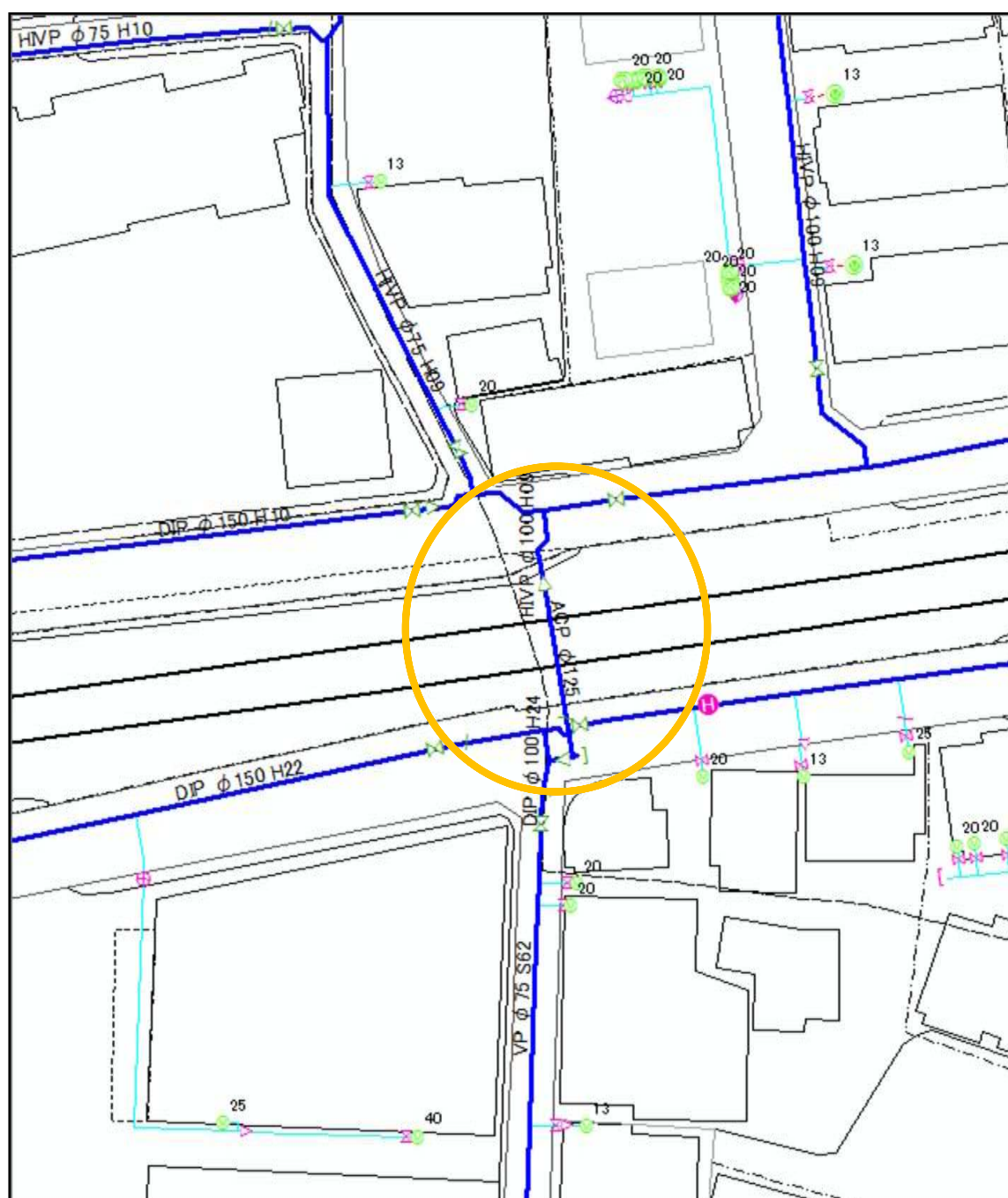


水道配管台帳図

軌道敷内横断管調査箇所 東武アーバンパークライン No. 26

設置場所 大冨574-6番地先

縮尺 1/500

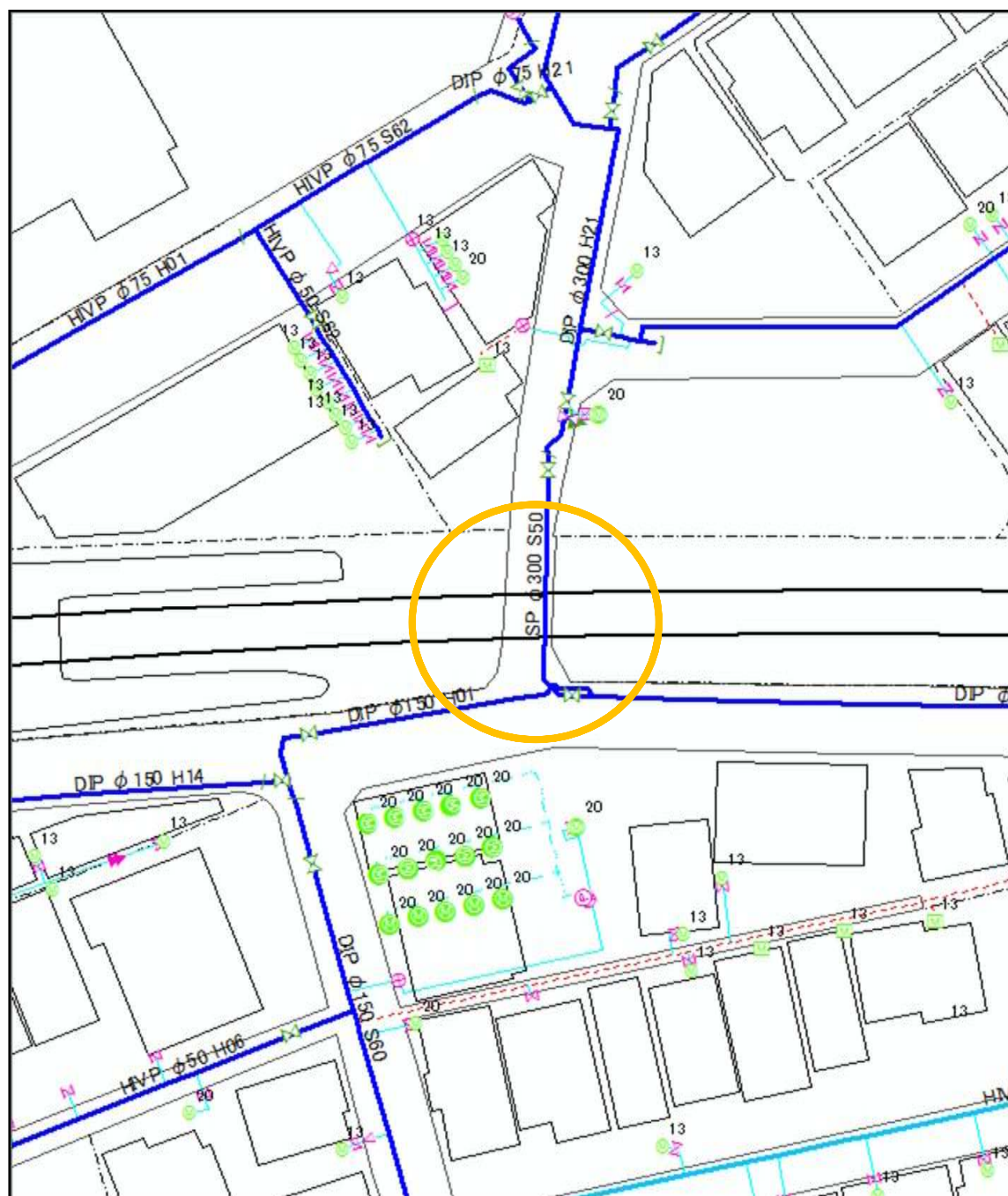


水道配管台帳図

軌道敷内横断管調査箇所 東武アーバンパークライン No. 27

設置場所 新宿新田 野第128号踏切道

縮尺 1/500

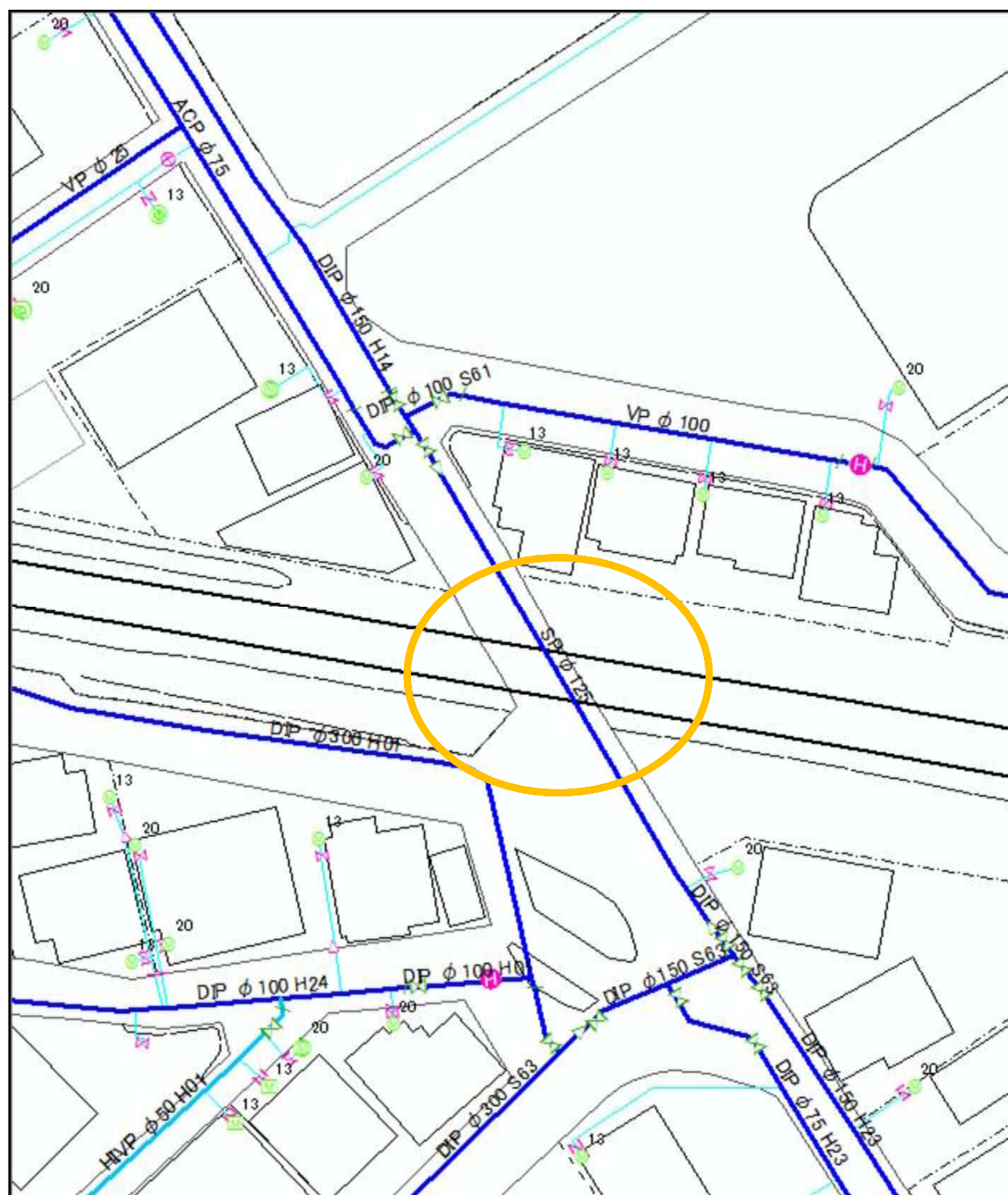


水道配管台帳図

軌道敷内横断管調査箇所 東武アーバンパークライン No. 28

設置場所 新宿新田 野第129号踏切道

縮尺 1/500



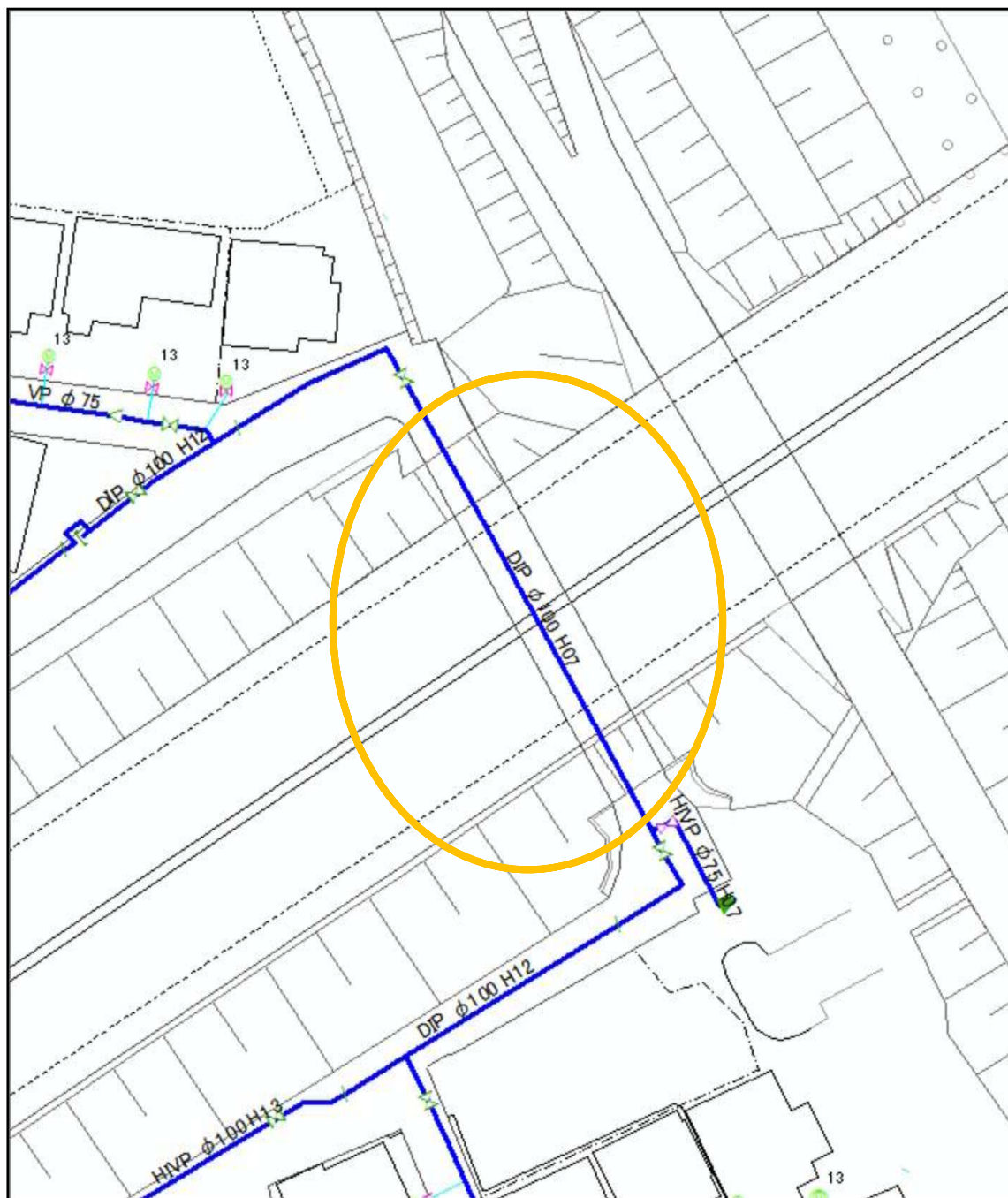
3 一般国道内横断管調査箇所 一般国道16号			
番号	設 置 場 所	管 種 及 び 口 径	地 区
1	西金野井1140-14番地先	DIP 口径100mm	庄和中央
2	西金野井 西金野井交差点内	DIP 口径200mm	庄和中央
3	西金野井303-1番地先	SP 口径350mm	庄和中央
4	西金野井 南桜井駅入口交差点内(西側)	DIP 口径100mm	庄和中央
5	金崎 金崎交差点内	SP 口径300mm	庄和中央
6	樋籠 藤の牛島駅入口交差点内	PEP 口径200mm	幸松
7	不動院野 不動院野交差点内	SP 口径300mm	幸松
8	小淵 春日部市場前交差点内	SP 口径200mm	幸松
9	小淵195-8番地先	SGP 口径200mm	幸松
10	小淵1317-11番地先	SGP 口径200mm	幸松
11	梅田一丁目 梅田陸橋(東側)	DIP 口径150mm	内牧
12	梅田二丁目 梅田陸橋(西側)	VP 口径100mm	内牧
13	梅田二丁目9-20番地先	CIP 口径75mm	内牧
14	梅田二丁目 梅田交差点内	ACP 口径150mm	内牧
15	梅田二丁目 梅田・西交差点内	SP 口径250mm	内牧
16	浜川戸一丁目 古隅田橋交差点内	CIP 口径250mm	粕壁
17	浜川戸二丁目9-1番地先	CIP 口径100mm	粕壁
18	浜川戸二丁目16-16番地先	CIP 口径250mm	粕壁
19	浜川戸二丁目 浜川戸交差点内	CIP 口径200mm	粕壁
20	浜川戸二丁目11-1番地先(北側)	SP 口径300mm	粕壁
21	浜川戸二丁目11-1番地先(南側)	CIP 口径150mm	粕壁
22	新方袋 新方袋交差点内	CIP 口径75mm	豊春
23	新方袋 西春日部陸橋下	DIP 口径100mm	豊春
24	新方袋 南中曽根交差点内	SP 口径250mm	豊春
25	増富 豊春駅入口交差点内	SP 口径500mm	豊春
26	増富 増富交差点内	SUS 口径150mm	豊春
27	増戸 増戸北交差点内	DIP 口径150mm	豊春

水道配管台帳図

一般国道内横断管調査箇所 一般国道16号 No. 1

設置場所 西金野井1140-14番地先

縮尺 1/500

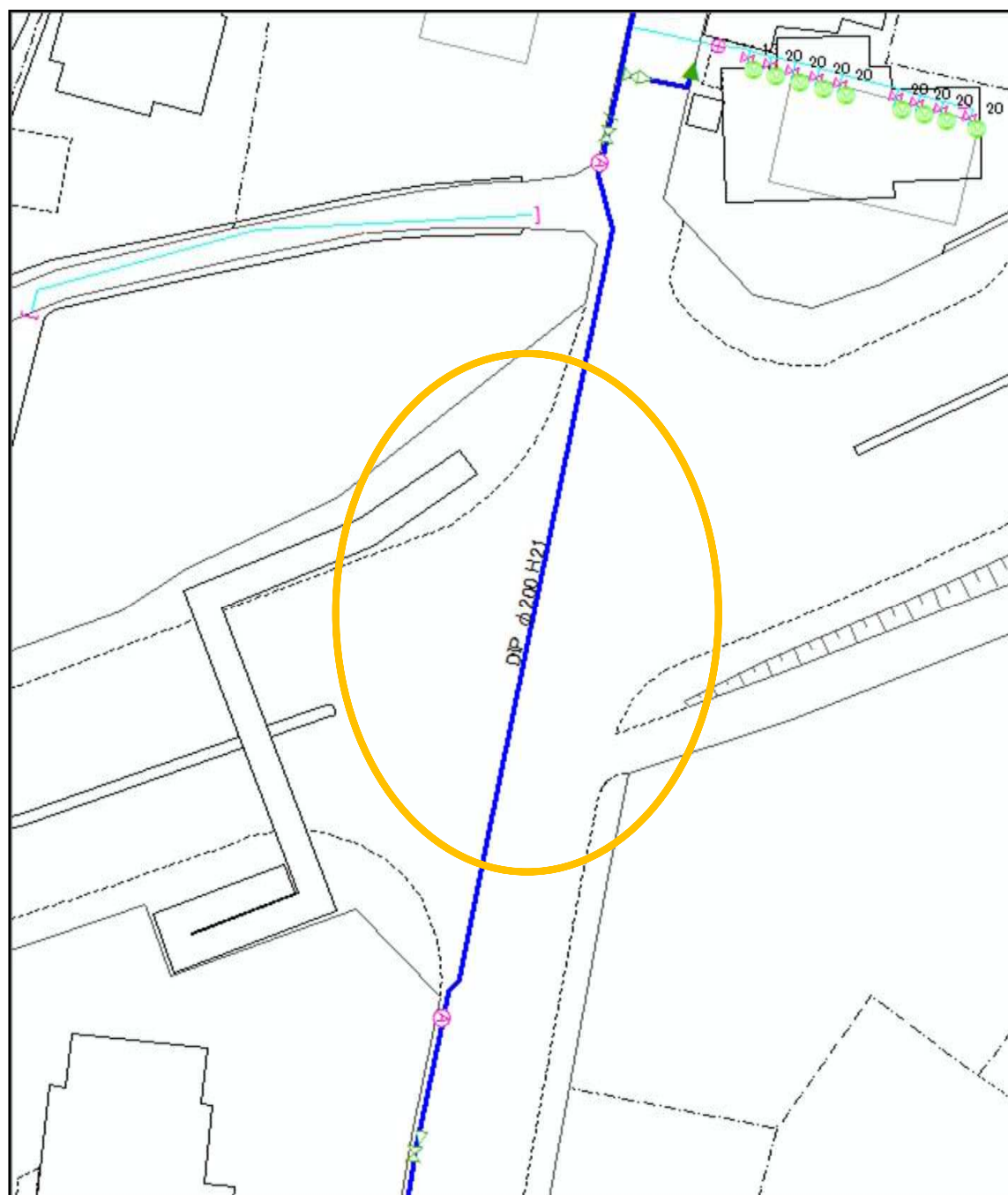


水道配管台帳図

一般国道内横断管調査箇所 一般国道16号 No. 2

設置場所 西金野井 西金野井交差点内

縮尺 1/500

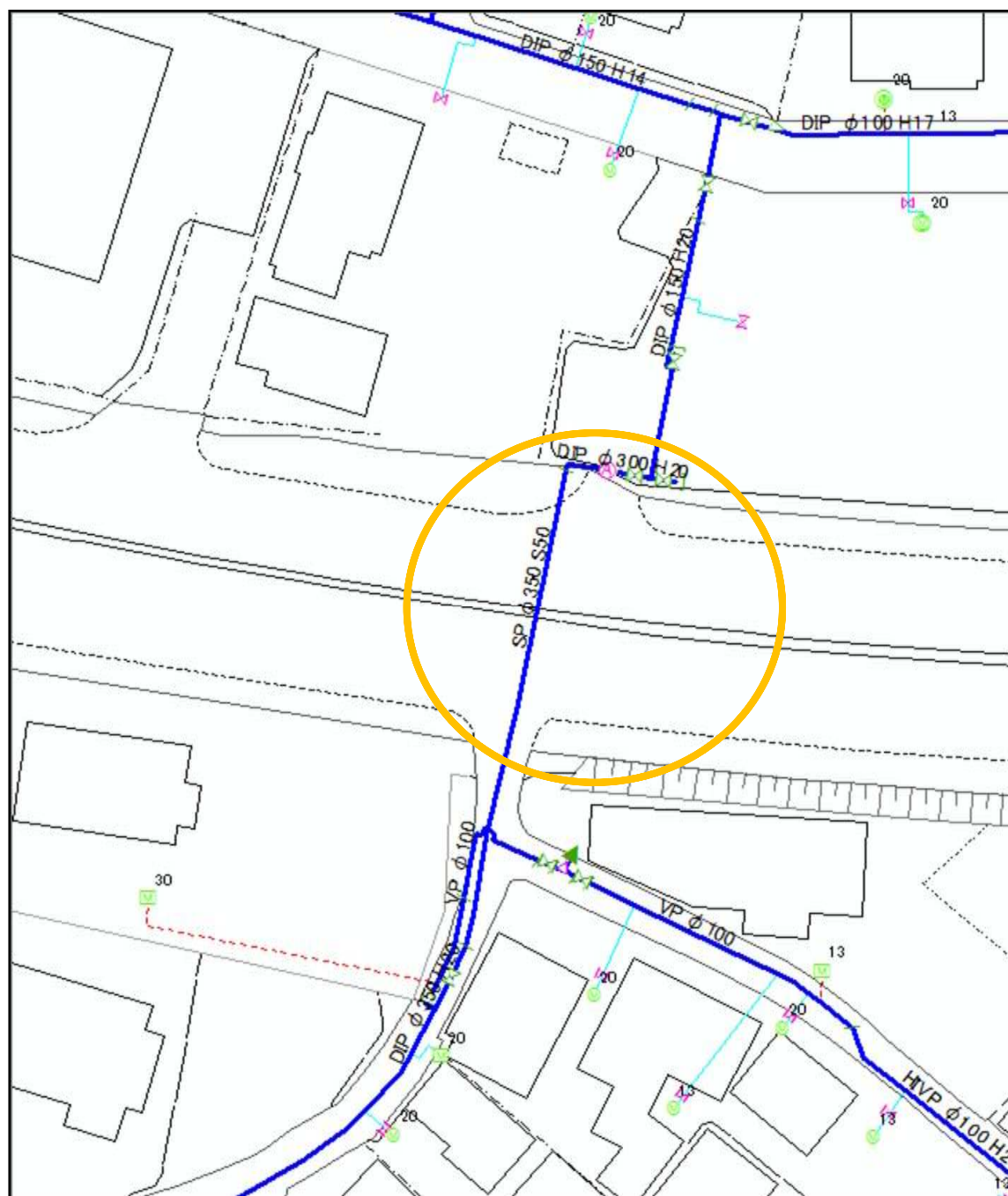


水道配管台帳図

一般国道内横断管調査箇所 一般国道16号 No. 3

設置場所 西金野井303-1番地先

縮尺 1/500

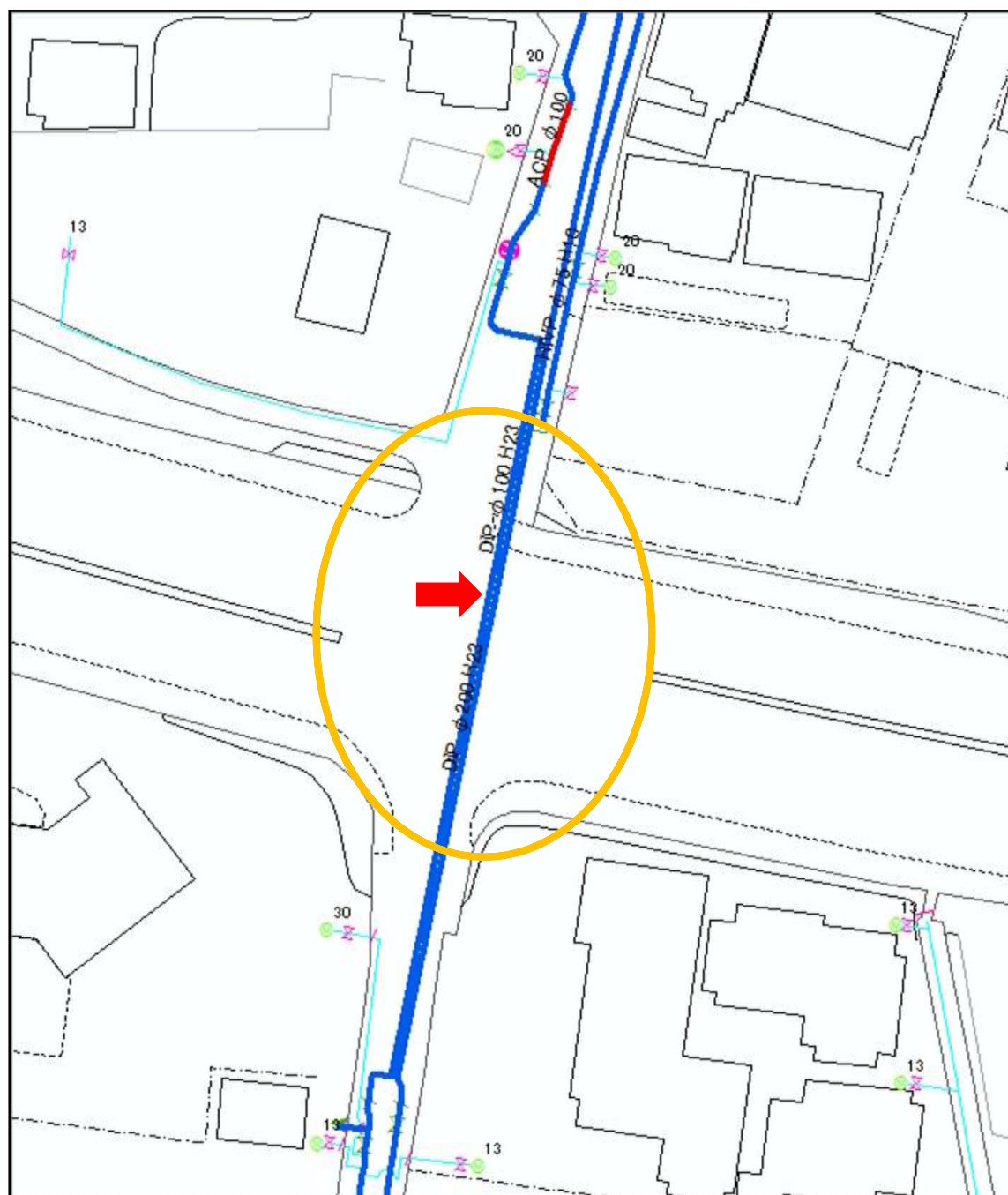


水道配管台帳図

一般国道内横断管調査箇所 一般国道16号 No. 4

設置場所 西金野井 南桜井駅入口交差点内(西側)

縮尺 1/500

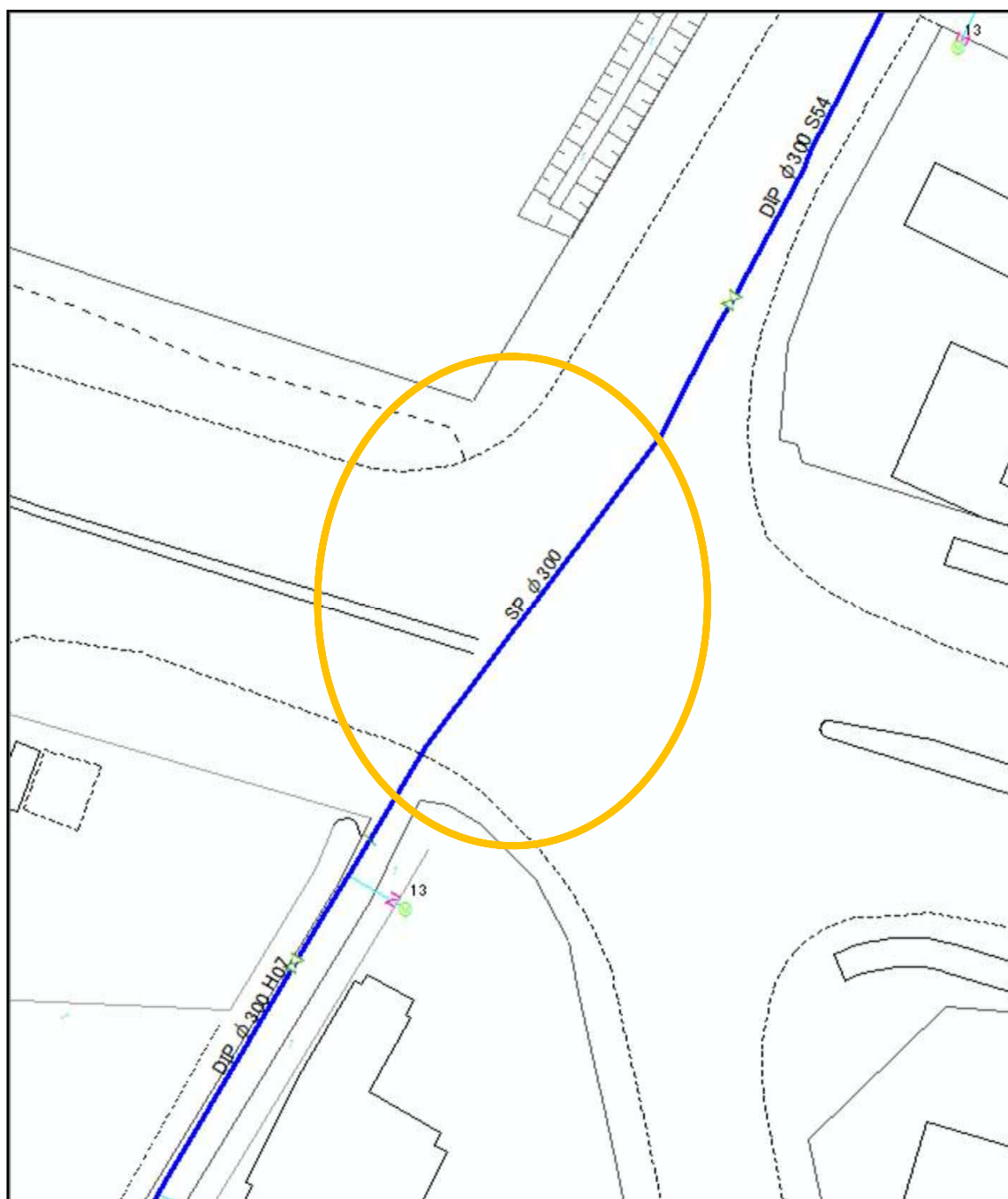


水道配管台帳図

一般国道内横断管調査箇所 一般国道16号 No. 5

設置場所 金崎 金崎交差点内

縮尺 1/500

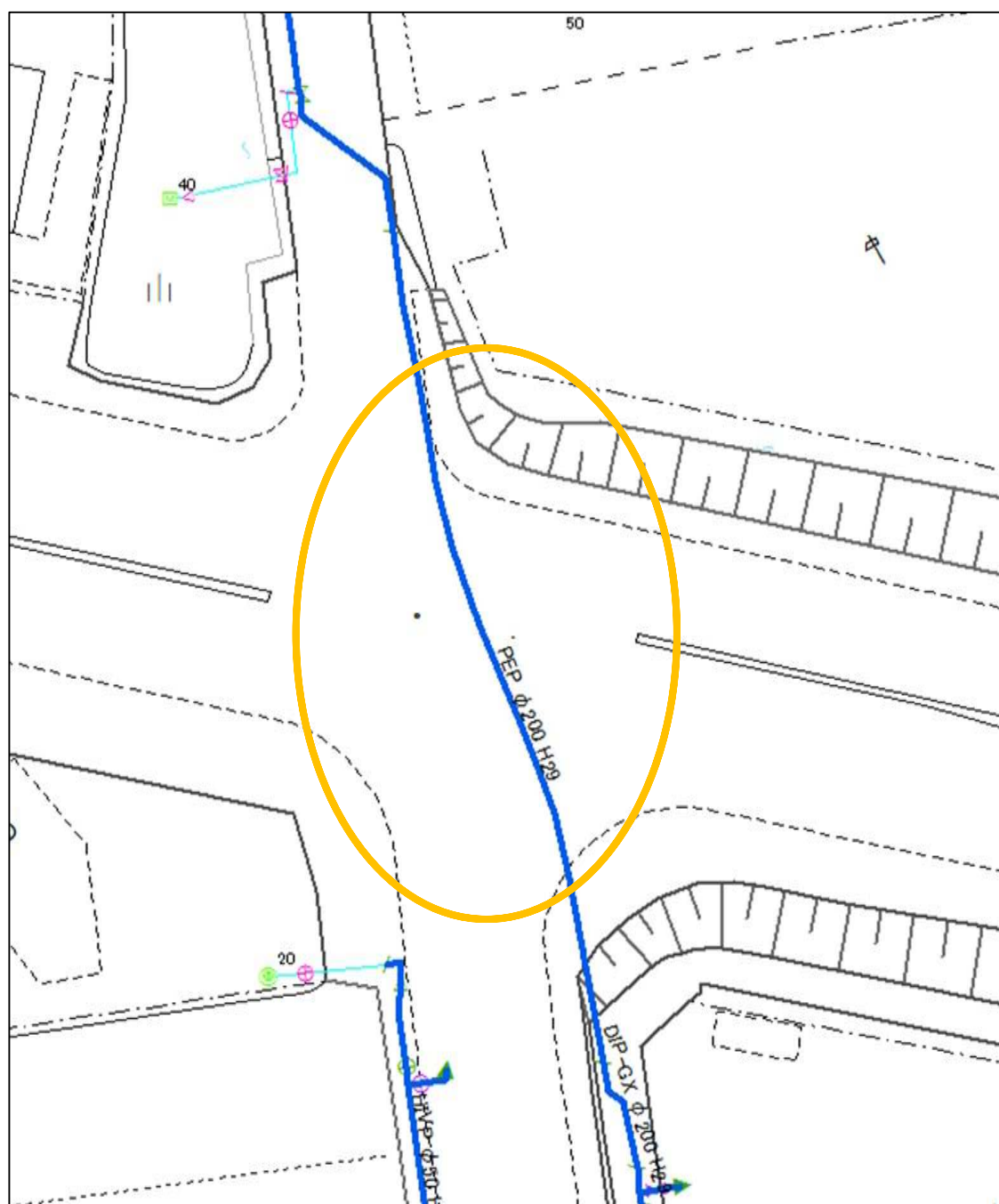


水道配管台帳図

一般国道内横断管調査箇所 一般国道16号 No. 6

設置場所 樋籠 藤の牛島駅入口交差点内

縮尺 1/500

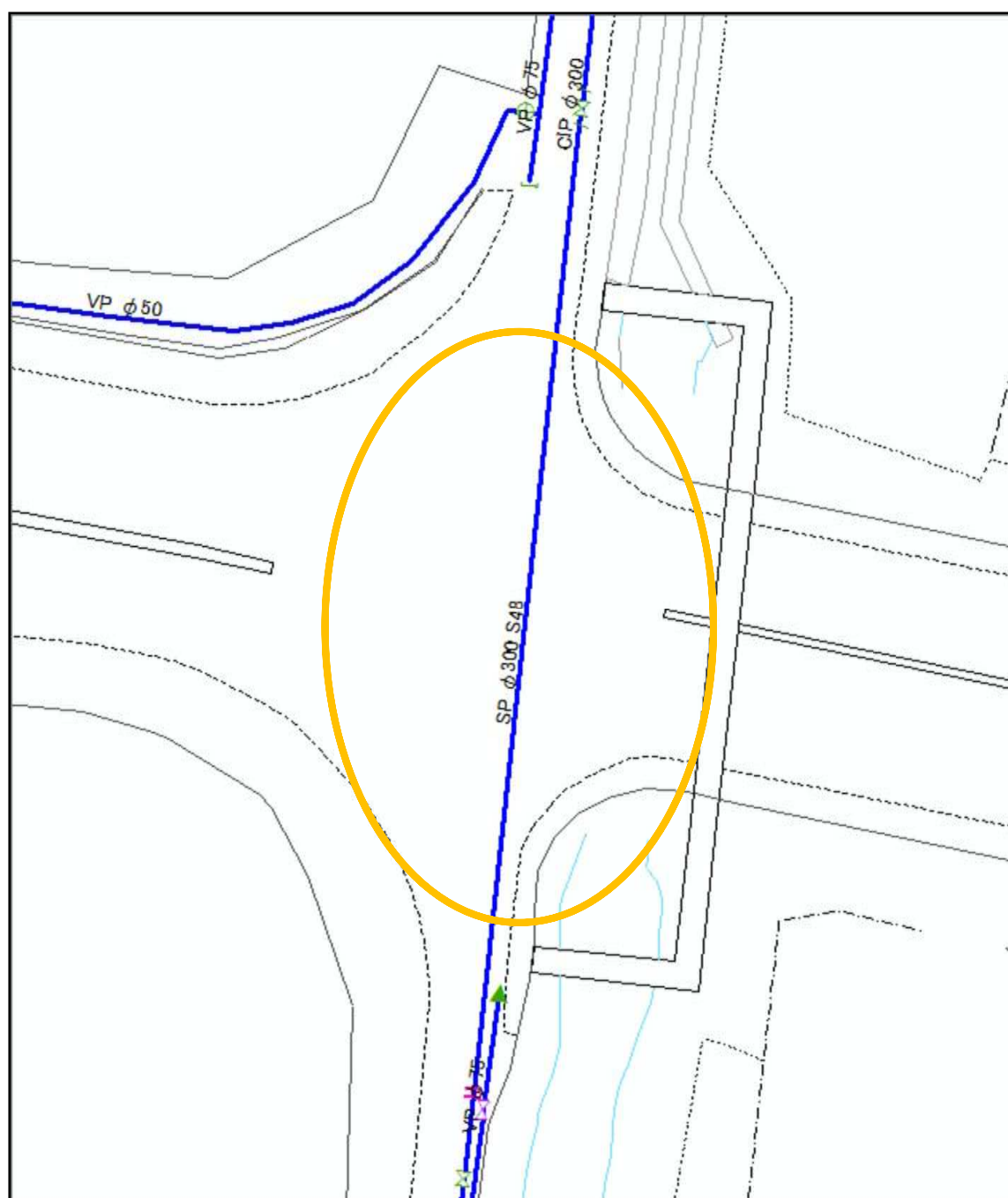


水道配管台帳図

一般国道内横断管調査箇所 一般国道16号 No. 7

設置場所 不動院野 不動院野交差点内

縮尺 1/500

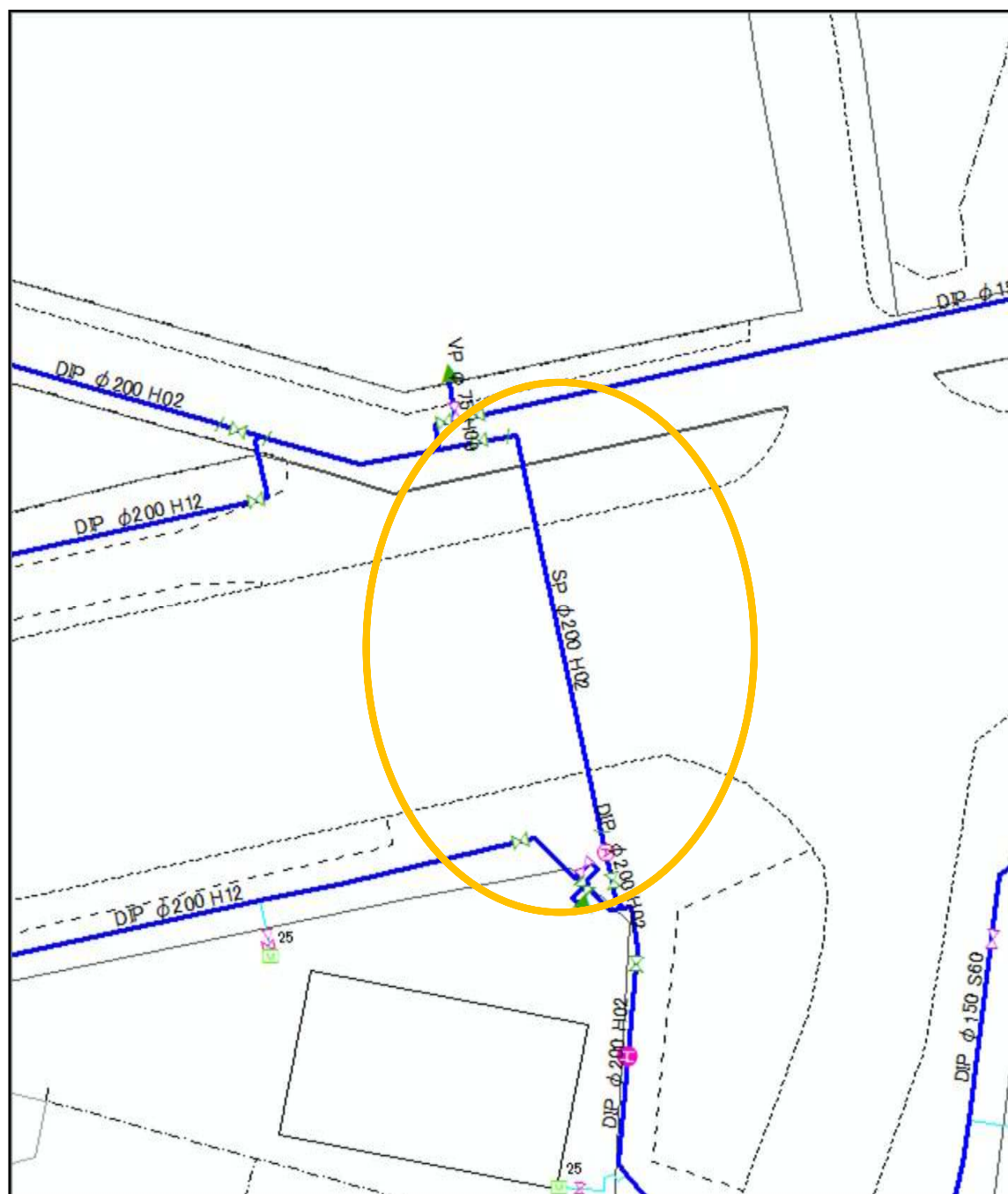


水道配管台帳図

一般国道内横断管調査箇所 一般国道16号 No. 8

設置場所 小湊 春日部市場前交差点内

縮尺 1/500

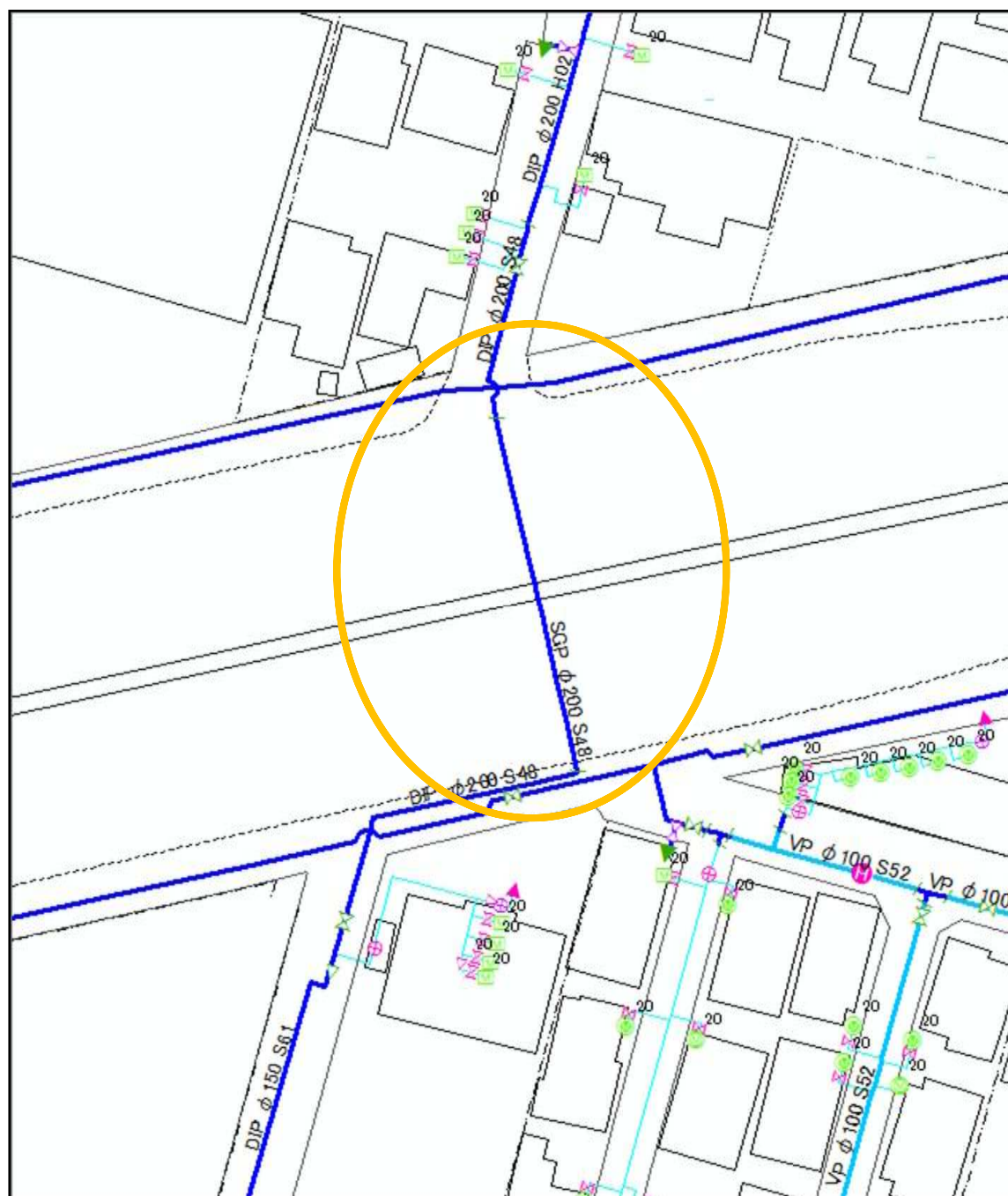


水道配管台帳図

一般国道内横断管調査箇所 一般国道16号 No. 9

設置場所 小淵195-8番地先

縮尺 1/500

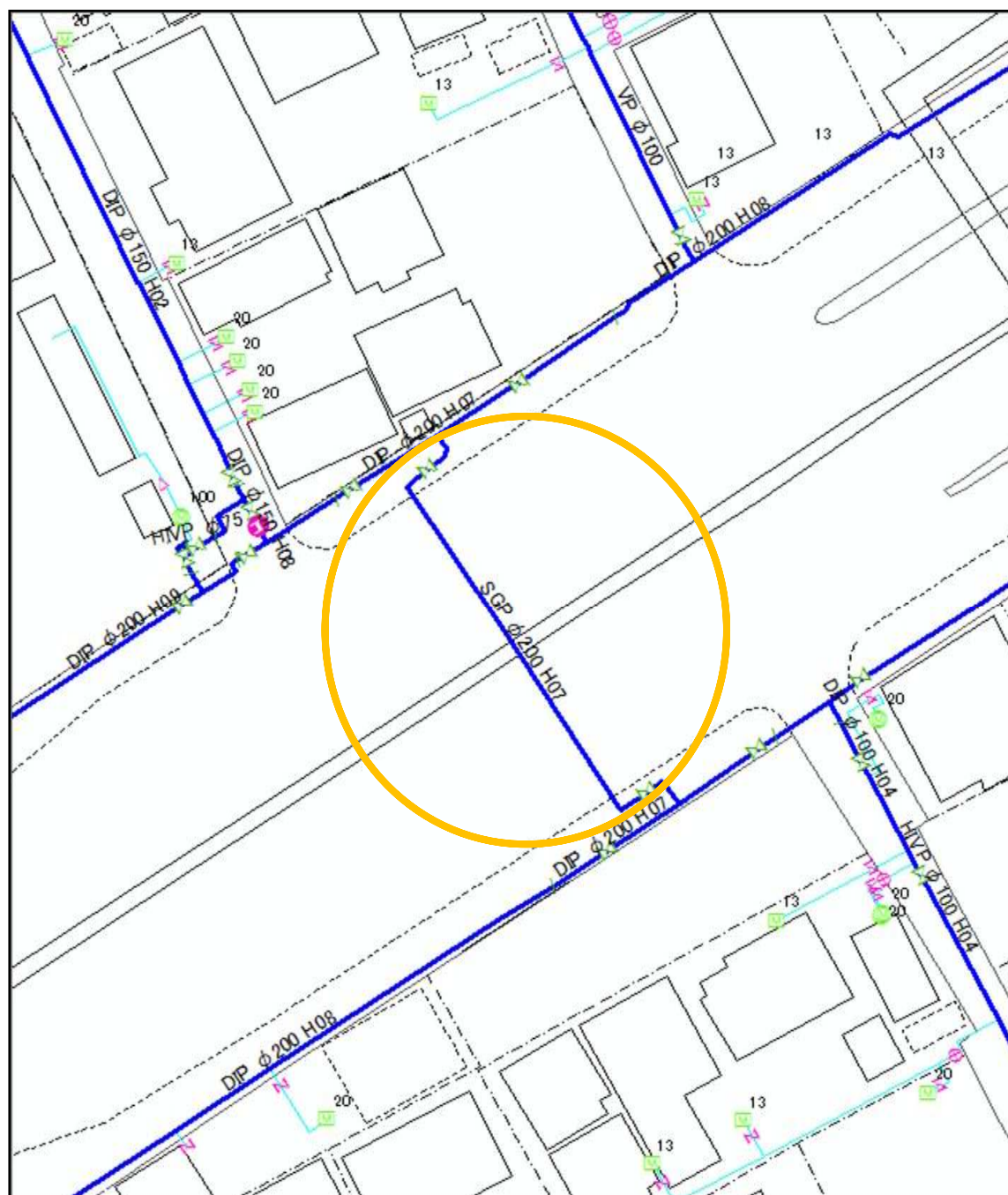


水道配管台帳図

一般国道内横断管調査箇所 一般国道16号 No. 10

設置場所 小淵1317-11番地先

縮尺 1/500

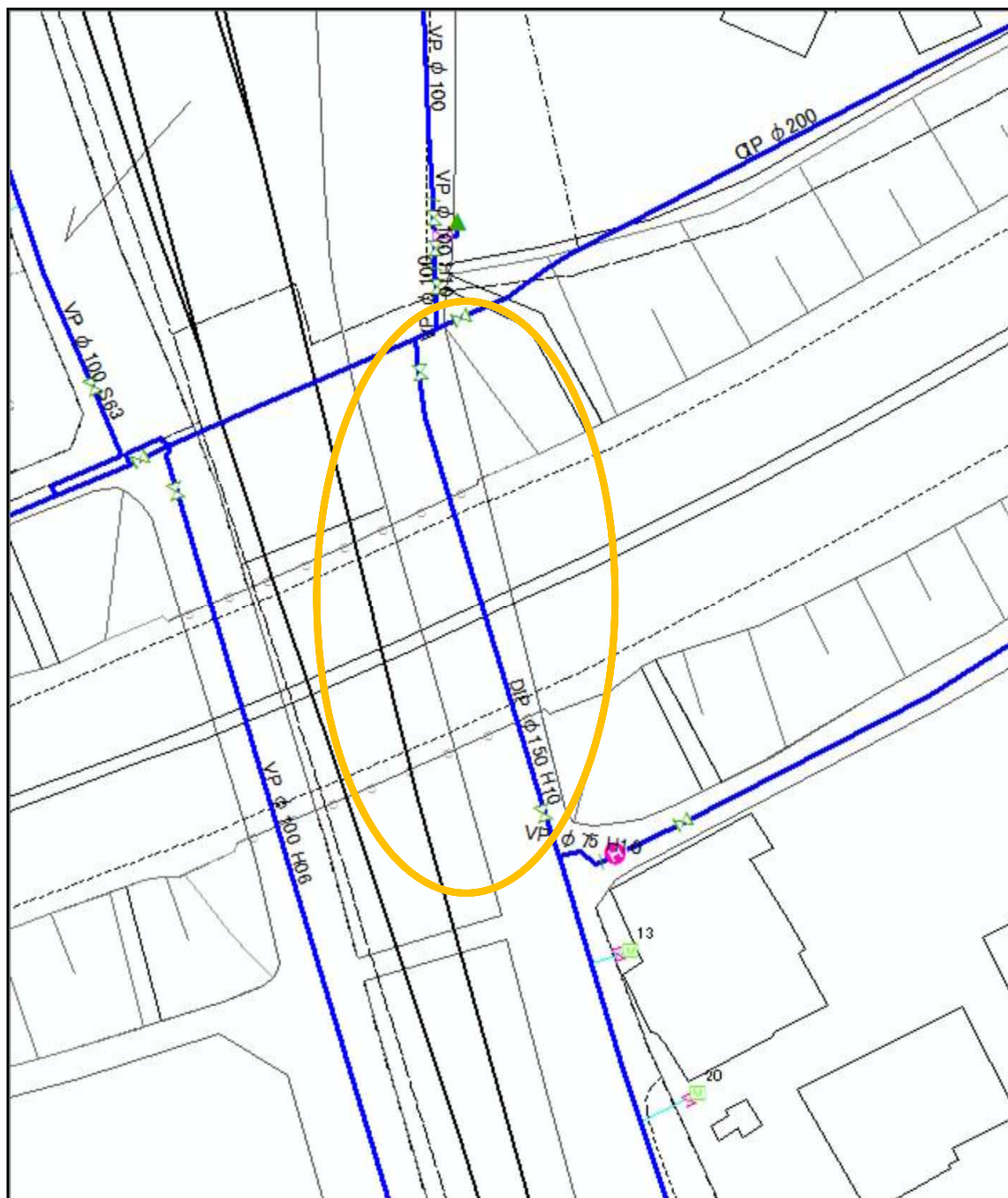


水道配管台帳図

一般国道内横断管調査箇所 一般国道16号 No. 11

設置場所 梅田一丁目 梅田陸橋(東側)

縮尺 1/500

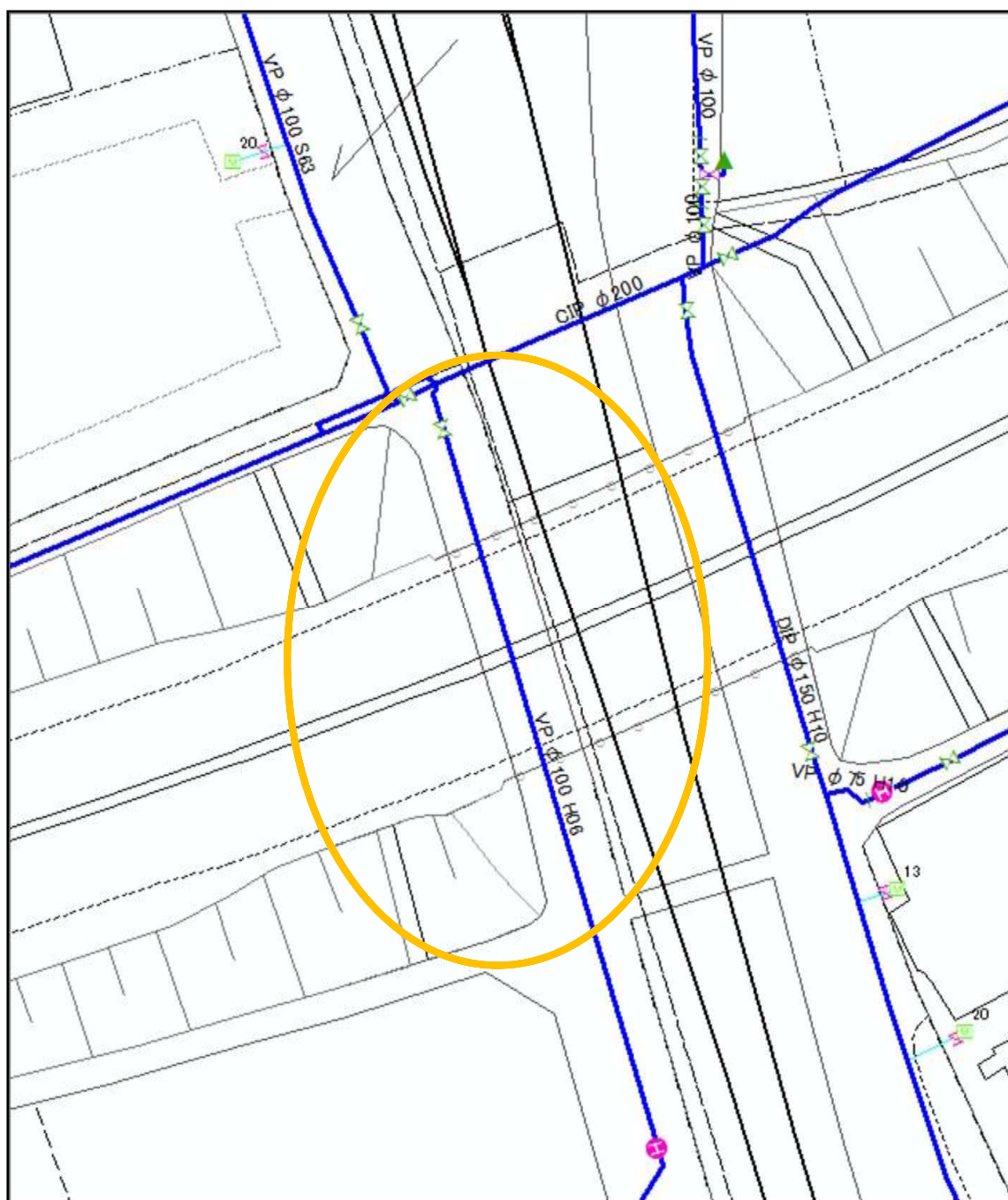


水道配管台帳図

一般国道内横断管調査箇所 一般国道16号 No. 12

設置場所 梅田二丁目 梅田陸橋(西側)

縮尺 1/500

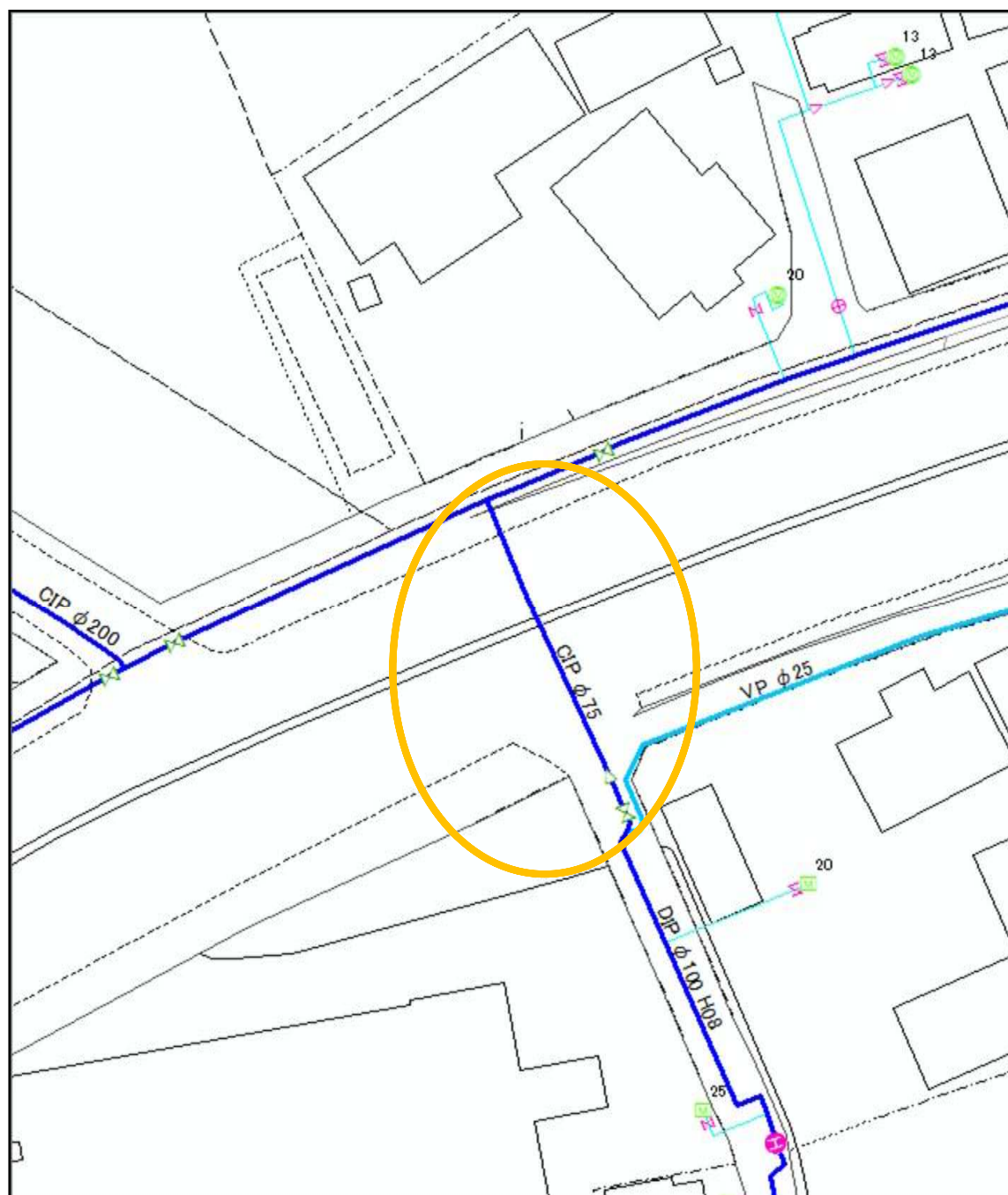


水道配管台帳図

一般国道内横断管調査箇所 一般国道16号 No. 13

設置場所 梅田二丁目9-20番地先

縮尺 1/500

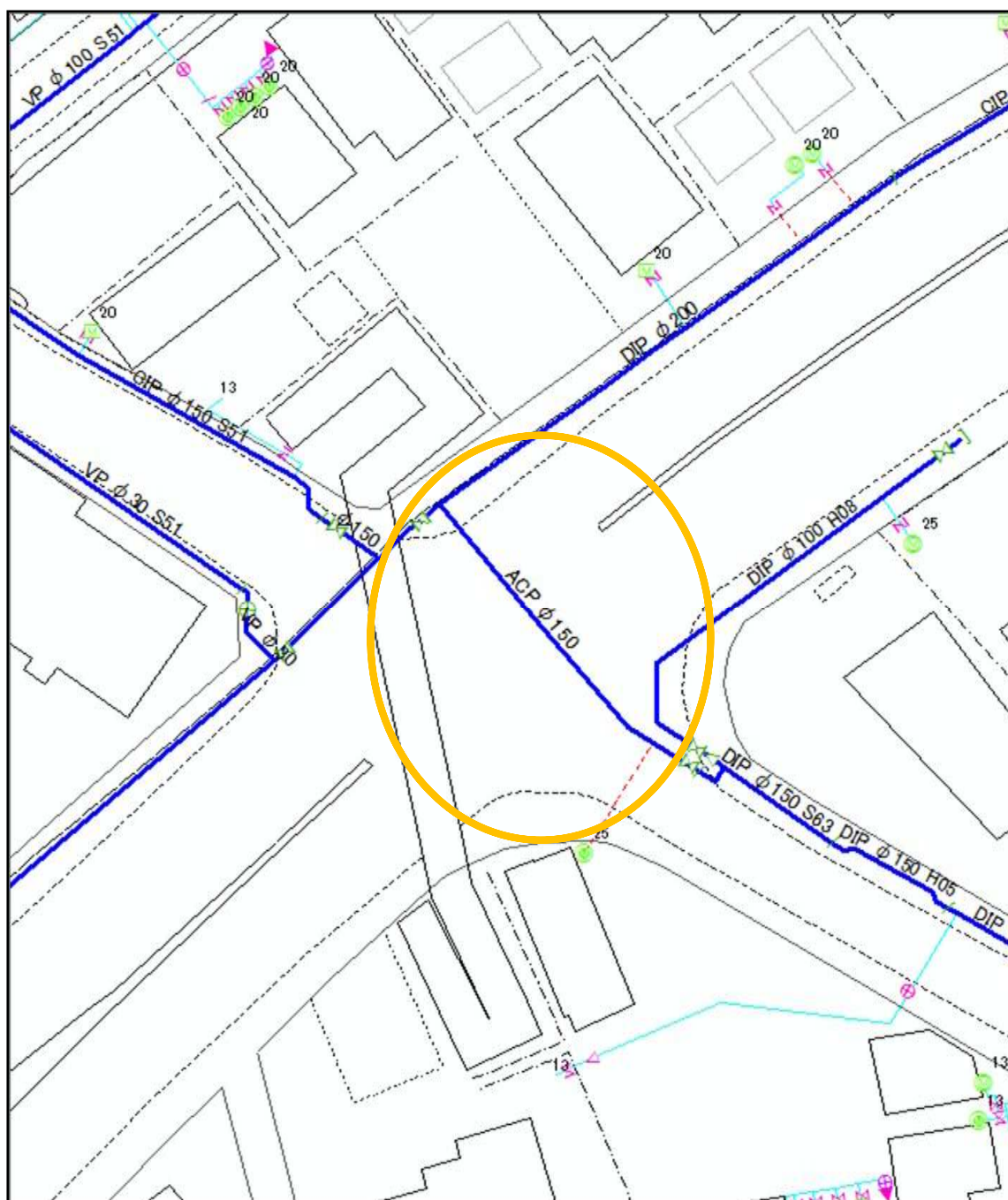


水道配管台帳図

一般国道内横断管調査箇所 一般国道16号 No. 14

設置場所 梅田二丁目 梅田交差点内

縮尺 1/500

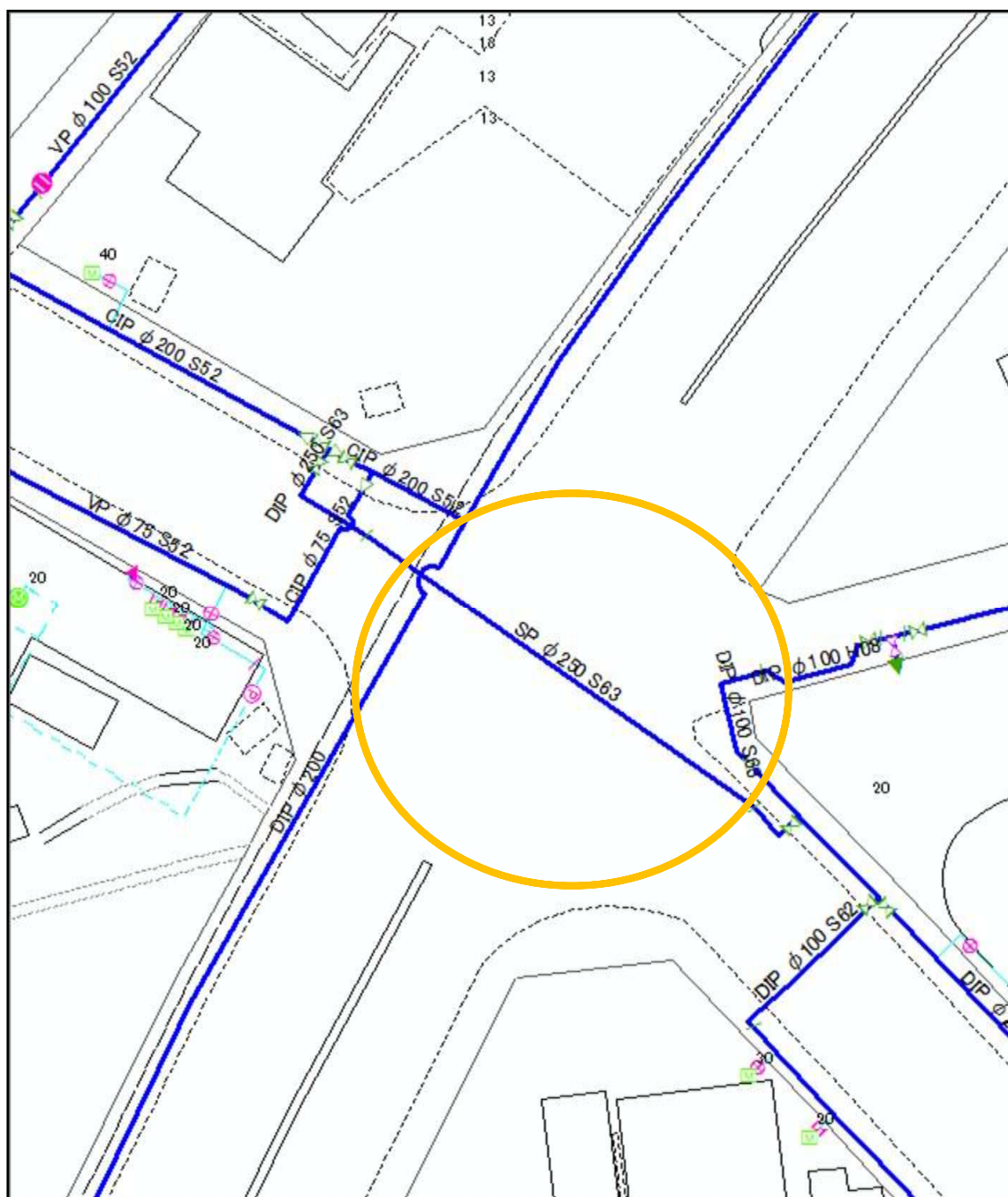


水道配管台帳図

一般国道内横断管調査箇所 一般国道16号 No. 15

設置場所 梅田二丁目 梅田・西交差点内

縮尺 1/500

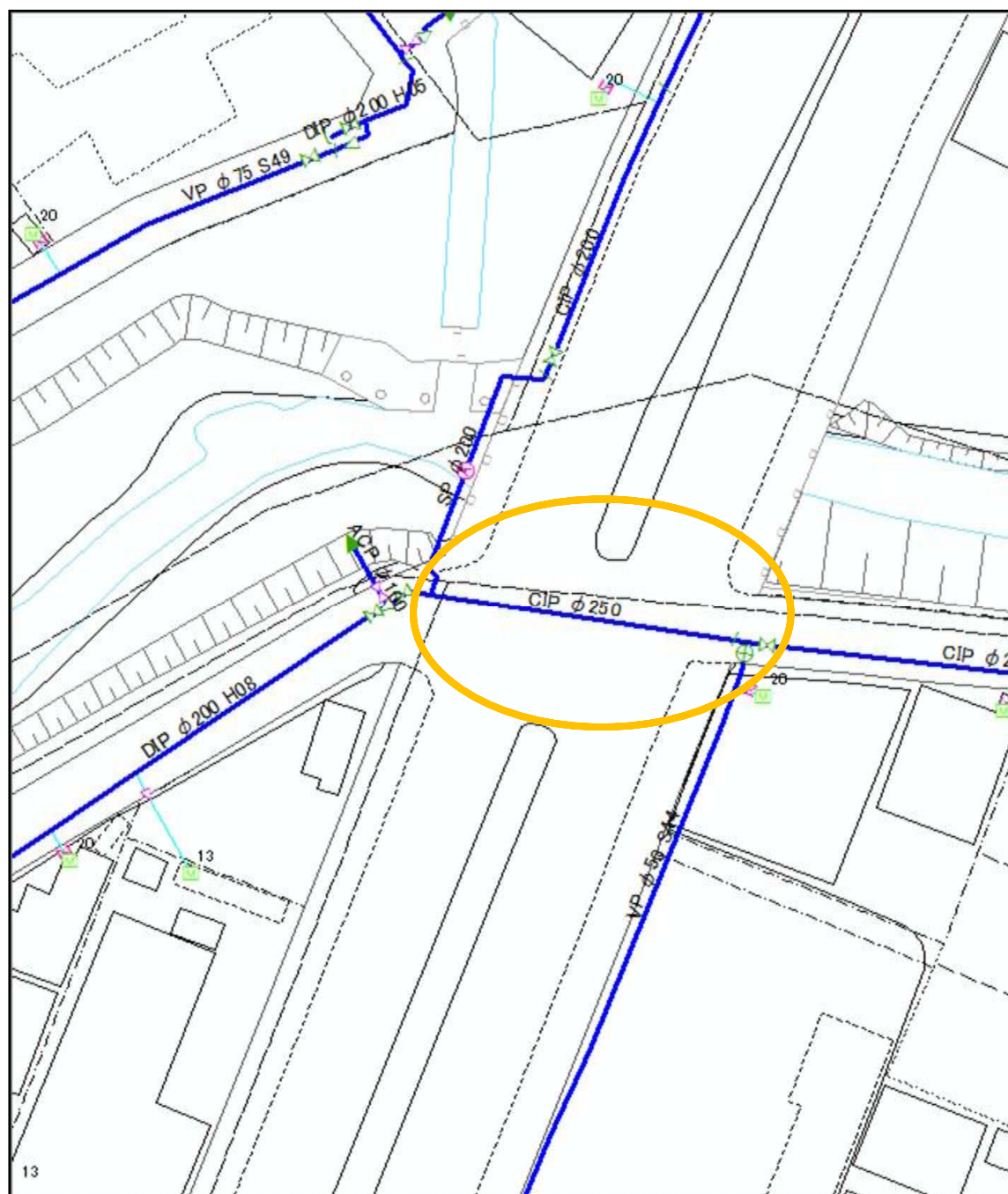


水道配管台帳図

一般国道内横断管調査箇所 一般国道16号 No. 16

設置場所 浜川戸一丁目 古隅田橋交差点内

縮尺 1/500

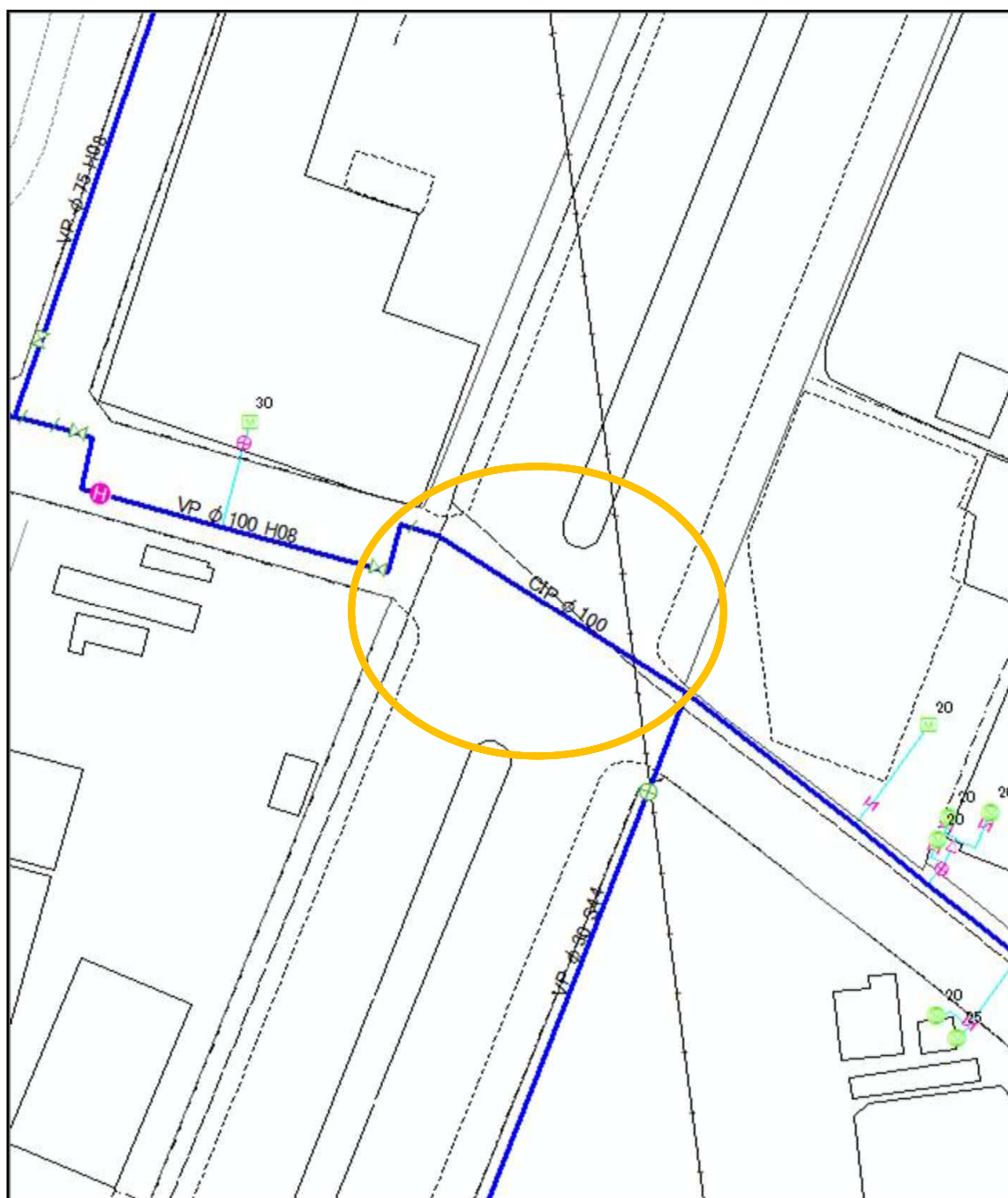


水道配管台帳図

一般国道内横断管調査箇所 一般国道16号 No. 17

設置場所 浜川戸二丁目9-1番地先

縮尺 1/500

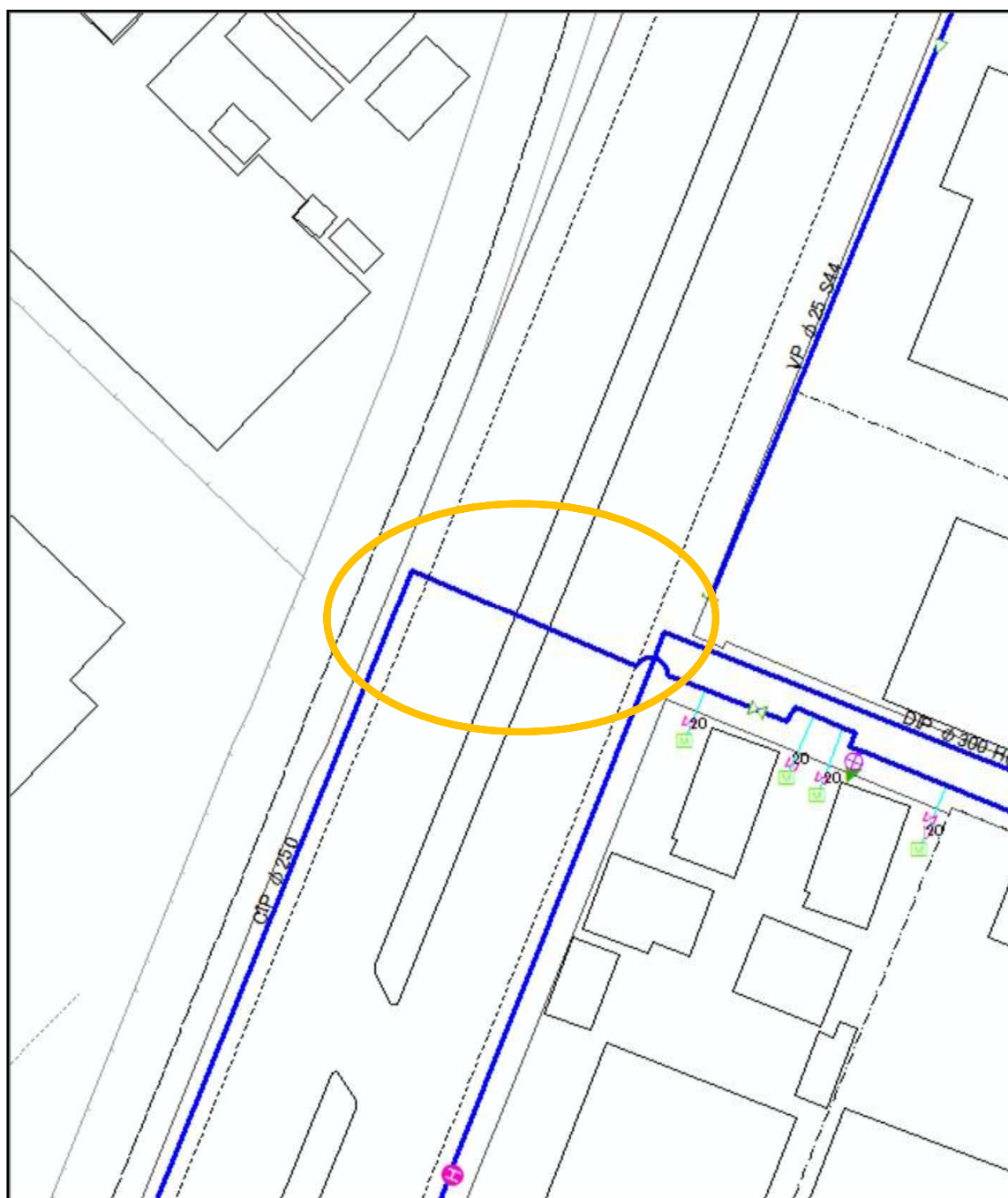


水道配管台帳図

一般国道内横断管調査箇所 一般国道16号 No. 18

設置場所 浜川戸二丁目16-16番地先

縮尺 1/500

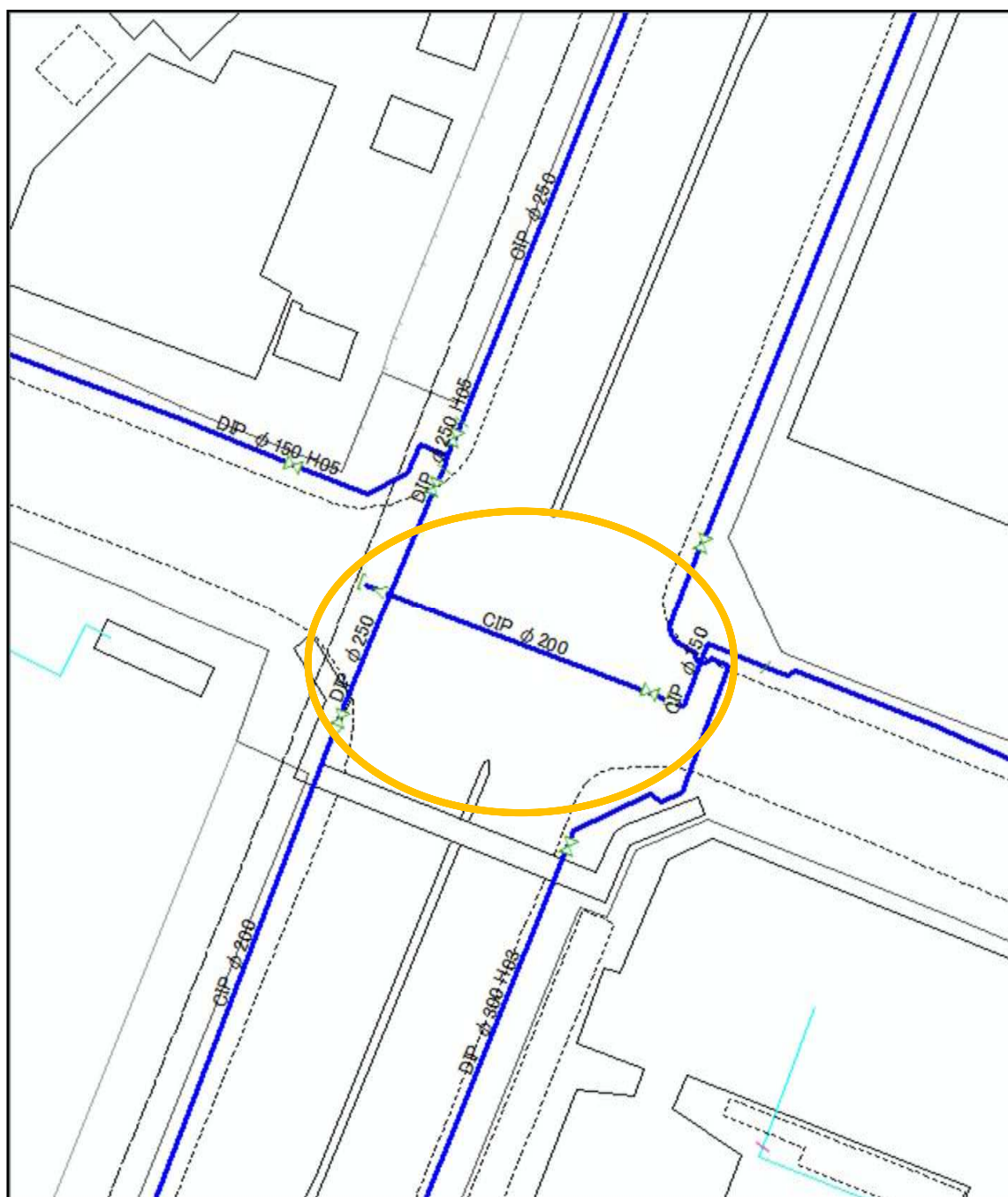


水道配管台帳図

一般国道内横断管調査箇所 一般国道16号 No. 19

設置場所 浜川戸二丁目 浜川戸交差点内

縮尺 1/500



水道配管台帳図

一般国道内横断管調査箇所 一般国道16号 No. 20

設置場所 浜川戸二丁目11-1番地先(北側)

縮尺 1/500

