

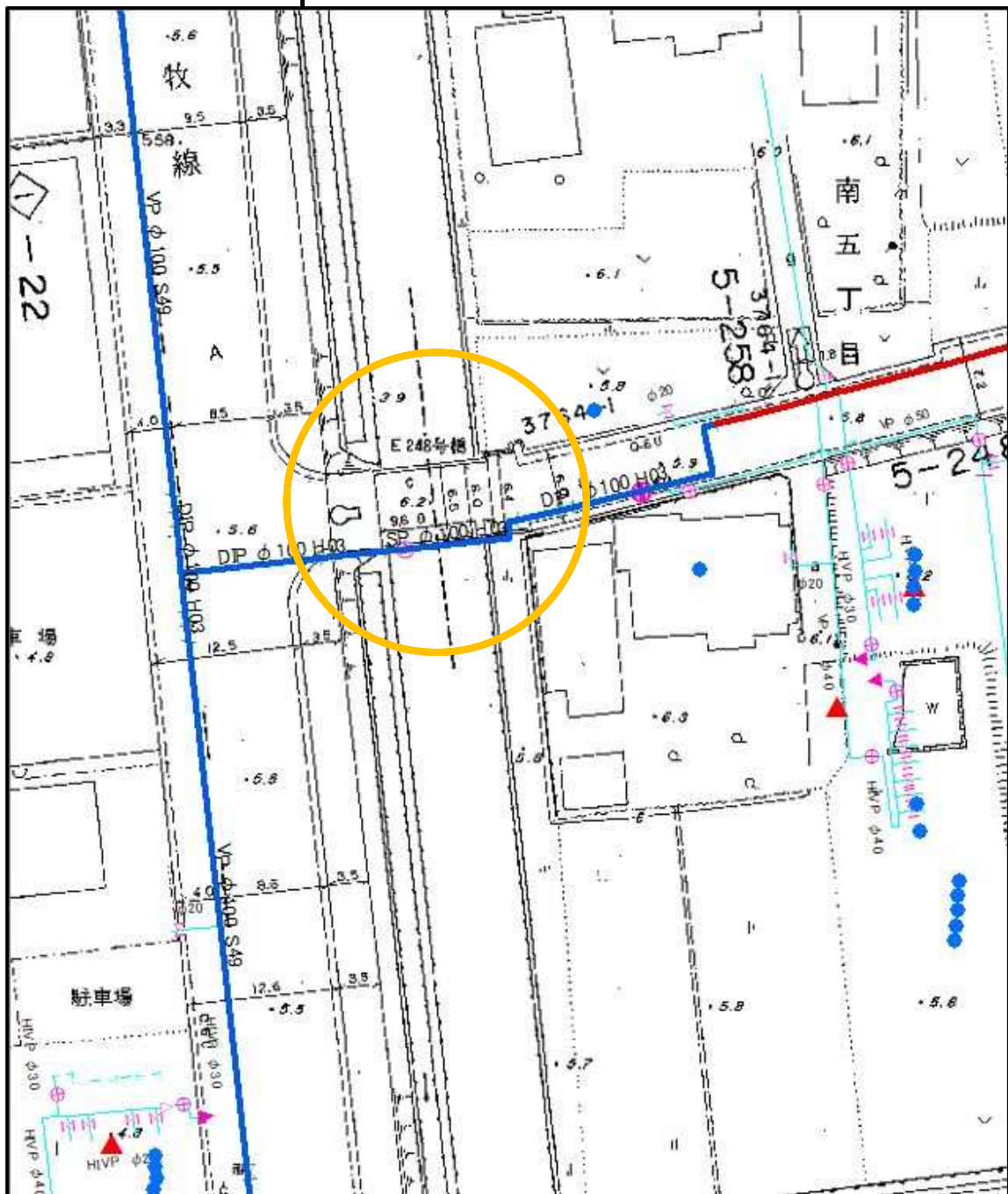
水道配管台帳図

箇所番号: A-②

河川名: 会之堀川

橋梁名: E248号橋

地先住所: 南5-3-10



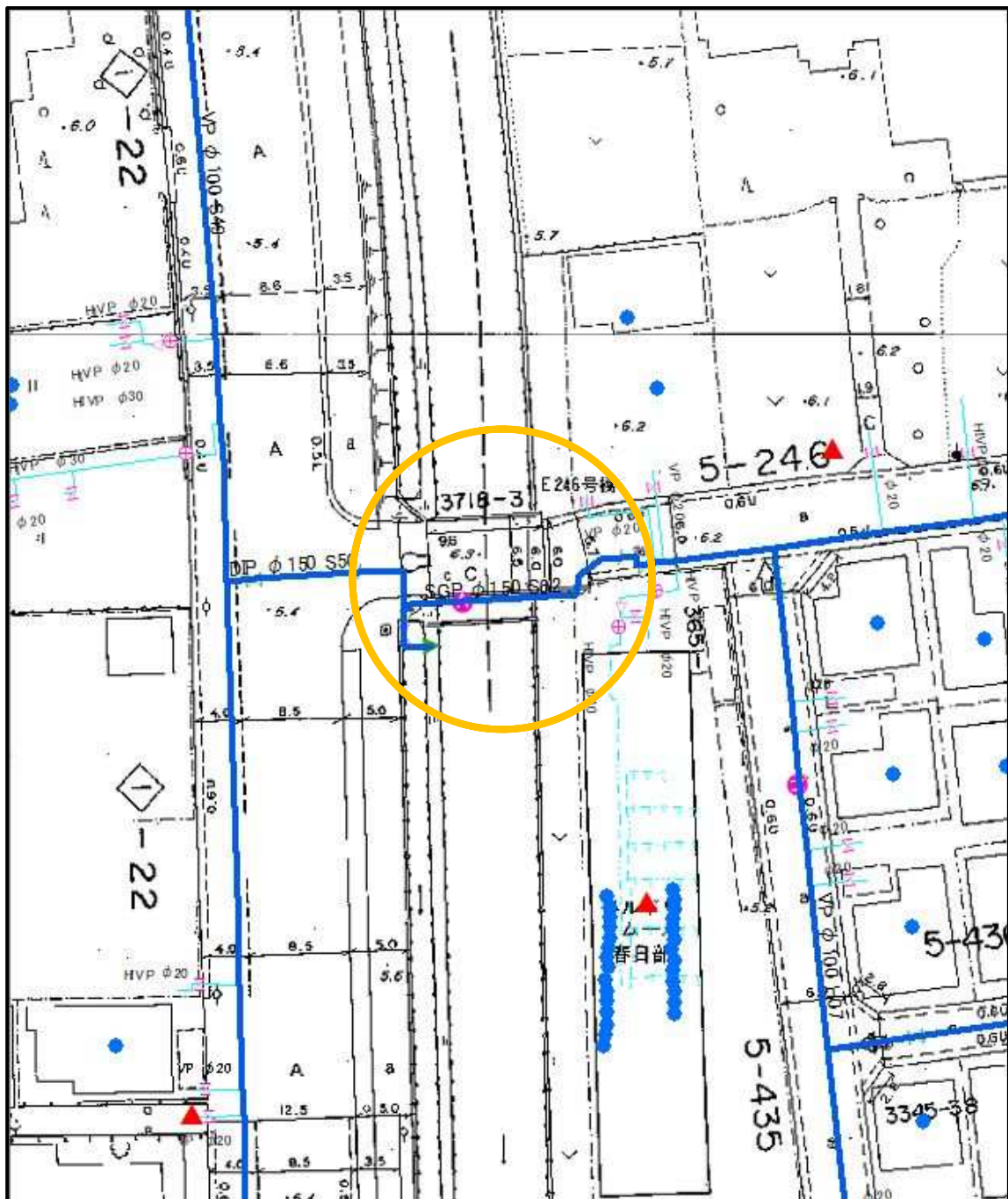
水道配管台帳図

箇所番号: A-③

河川名: 会之堀川

橋梁名: E246号橋

地先住所: 南5-5-52



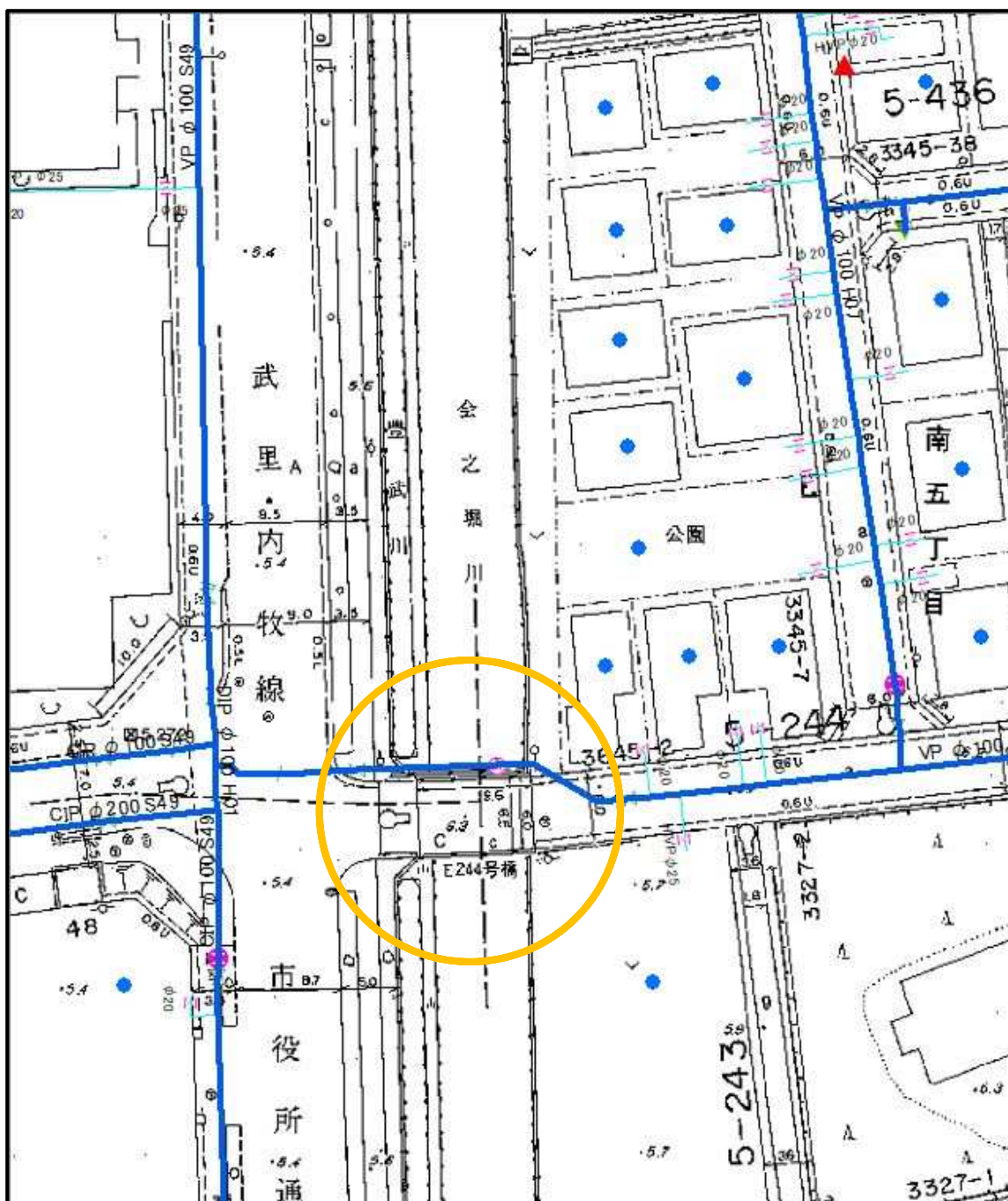
水道配管台帳図

箇所番号: A-④

河川名: 会之堀川

橋梁名: E244号橋

地先住所: 南5-5-35



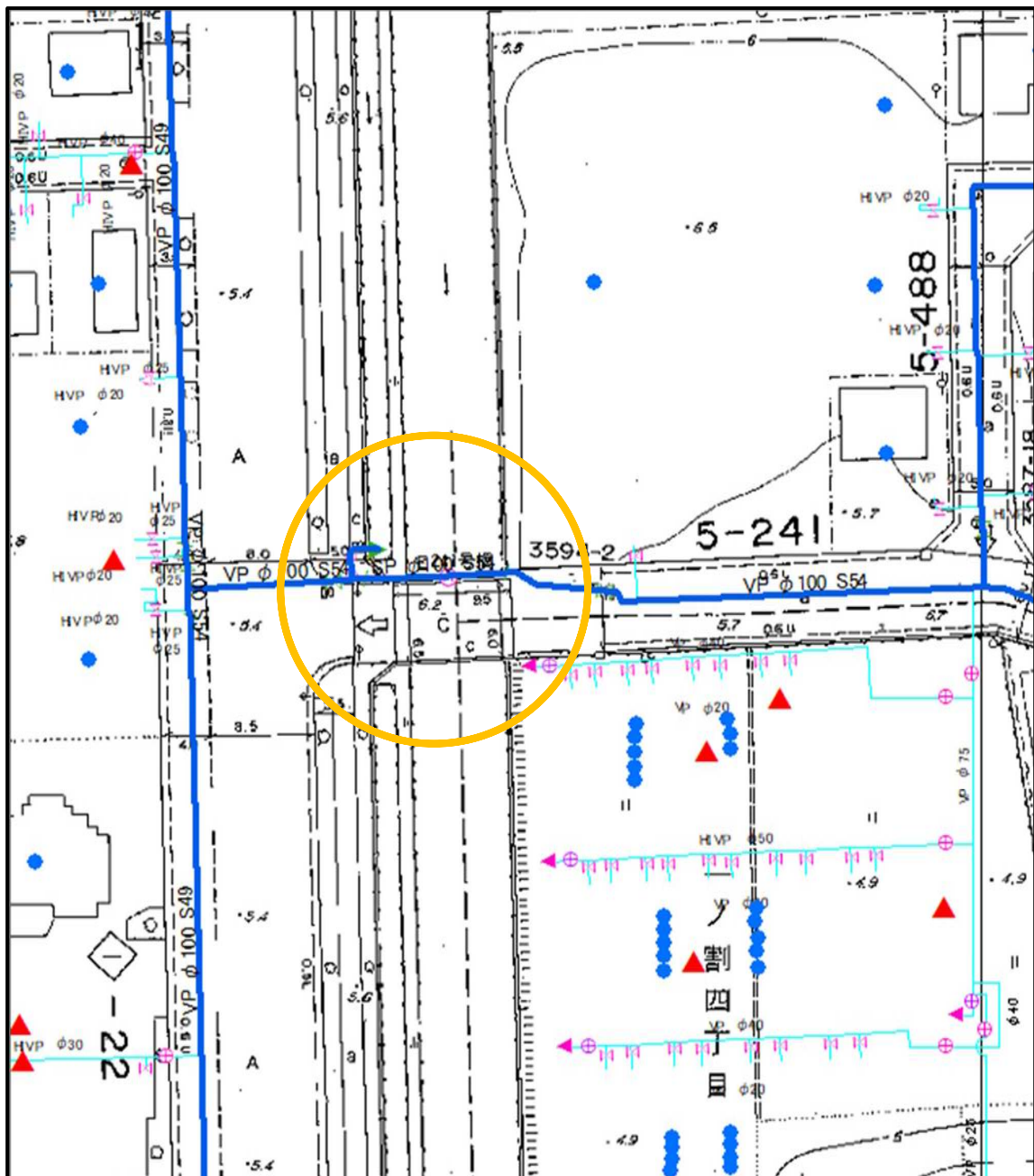
水道配管台帳図

箇所番号: A-⑤

河川名: 会之堀川

橋梁名: E241号橋

地先住所: 一ノ割4-16-1



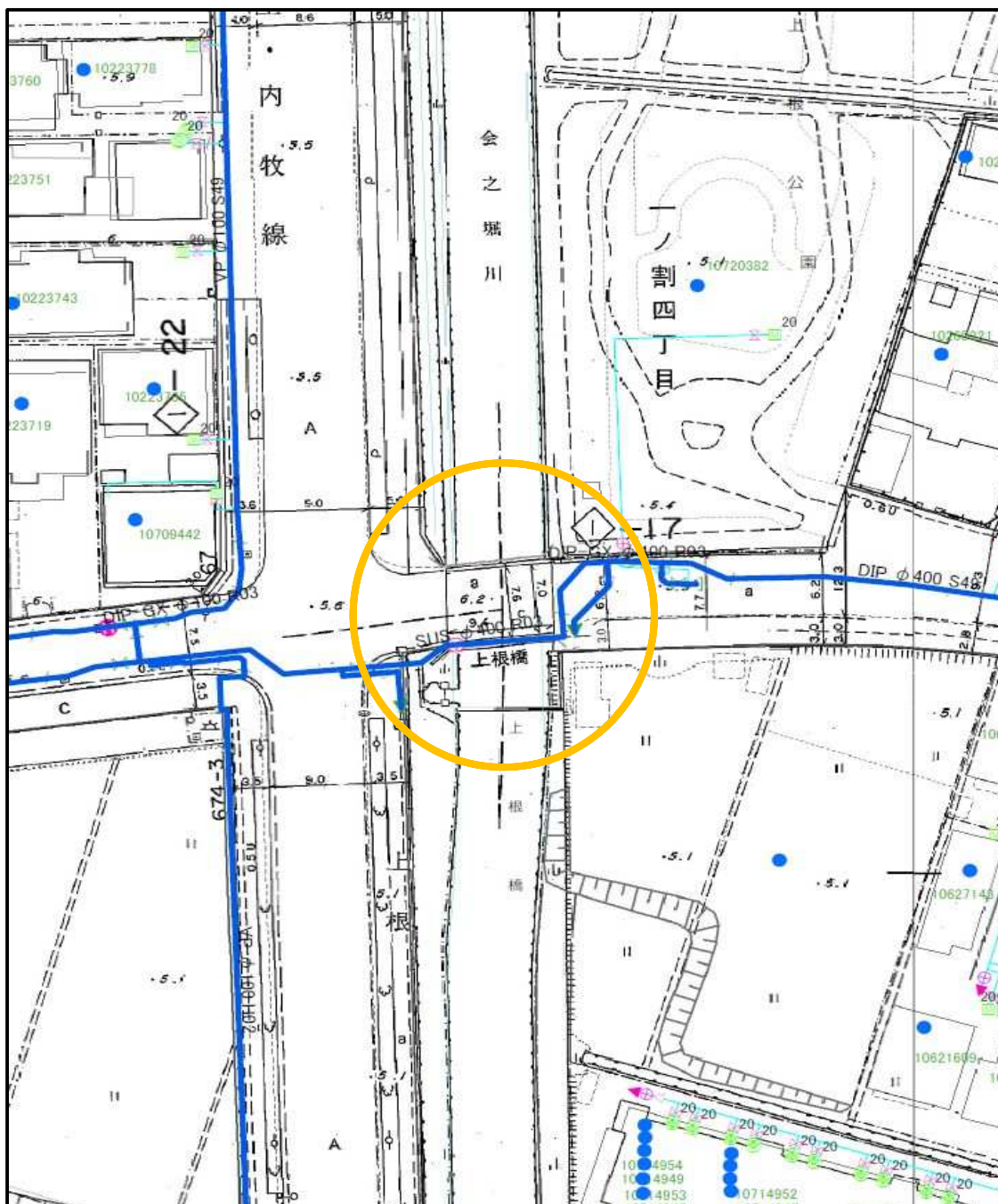
水道配管台帳図

箇所番号: A-⑥

河川名: 会之堀川

橋梁名: 上根橋

地先住所: 一ノ割4-14-32



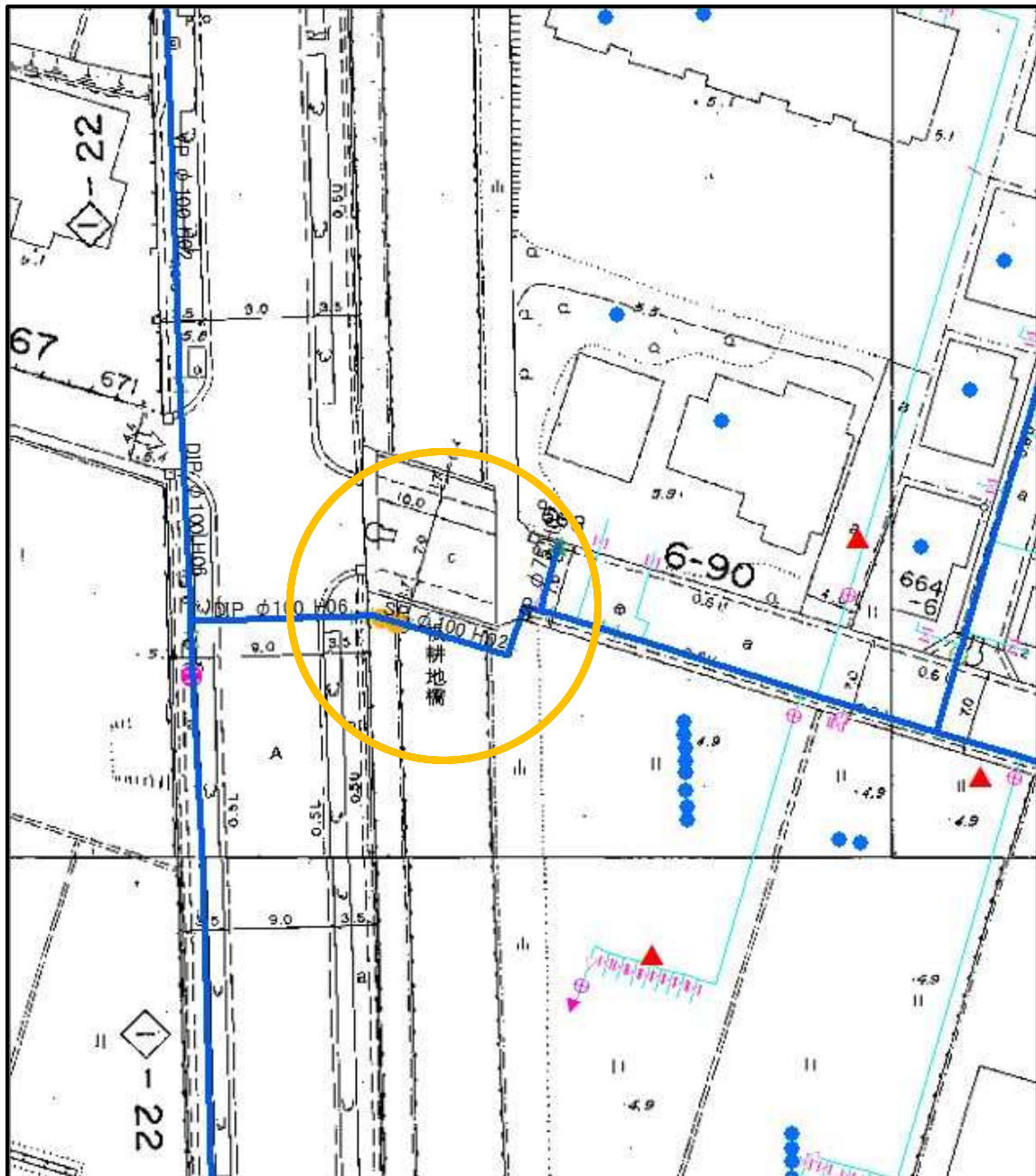
水道配管台帳図

箇所番号: A-⑦

河川名: 会之堀川

橋梁名: 根耕地橋

地先住所: 一ノ割4-11-6



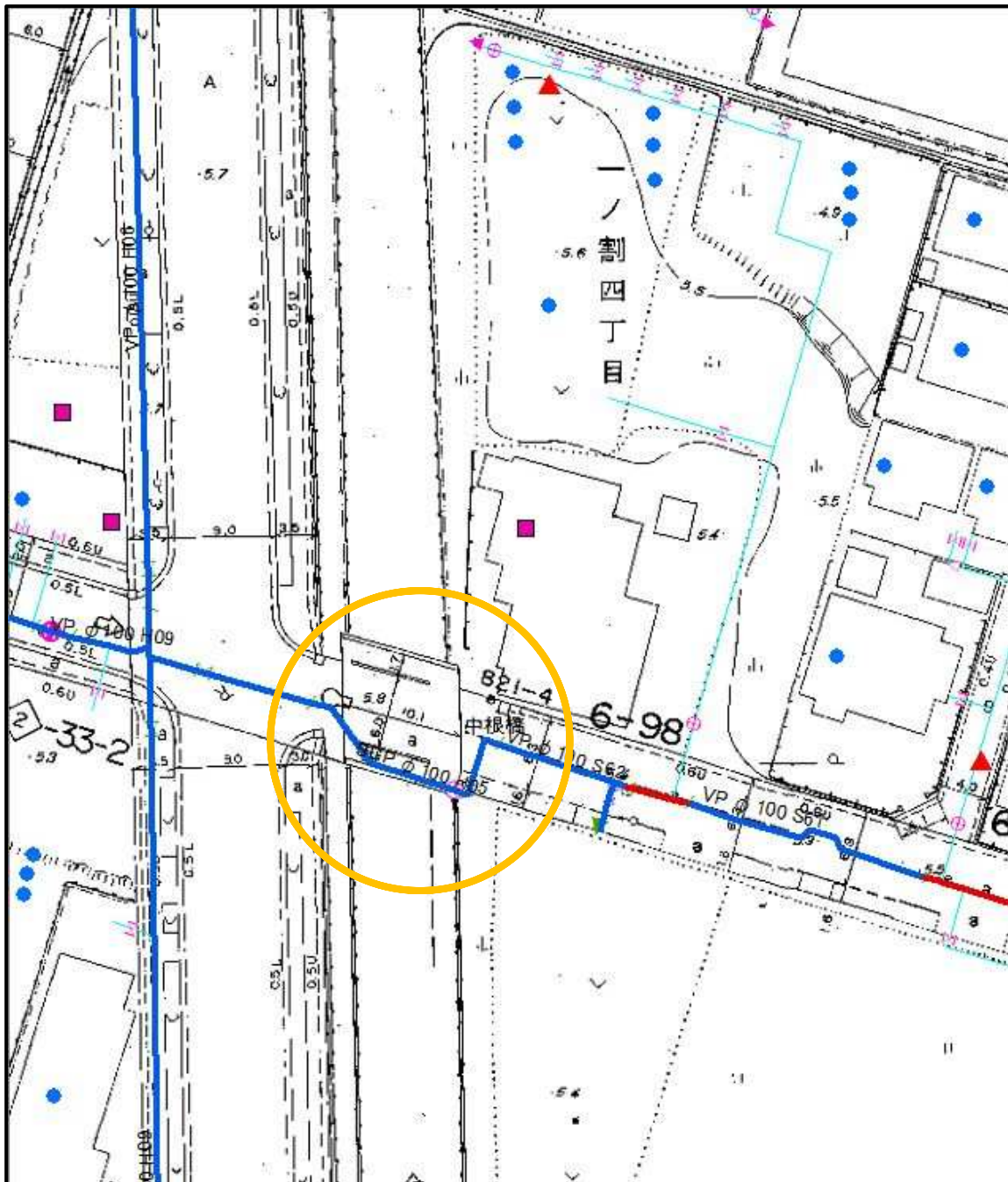
水道配管台帳図

箇所番号: A-⑧

河川名: 会之堀川

橋梁名: 中根橋

地先住所: 一ノ割4-10-36



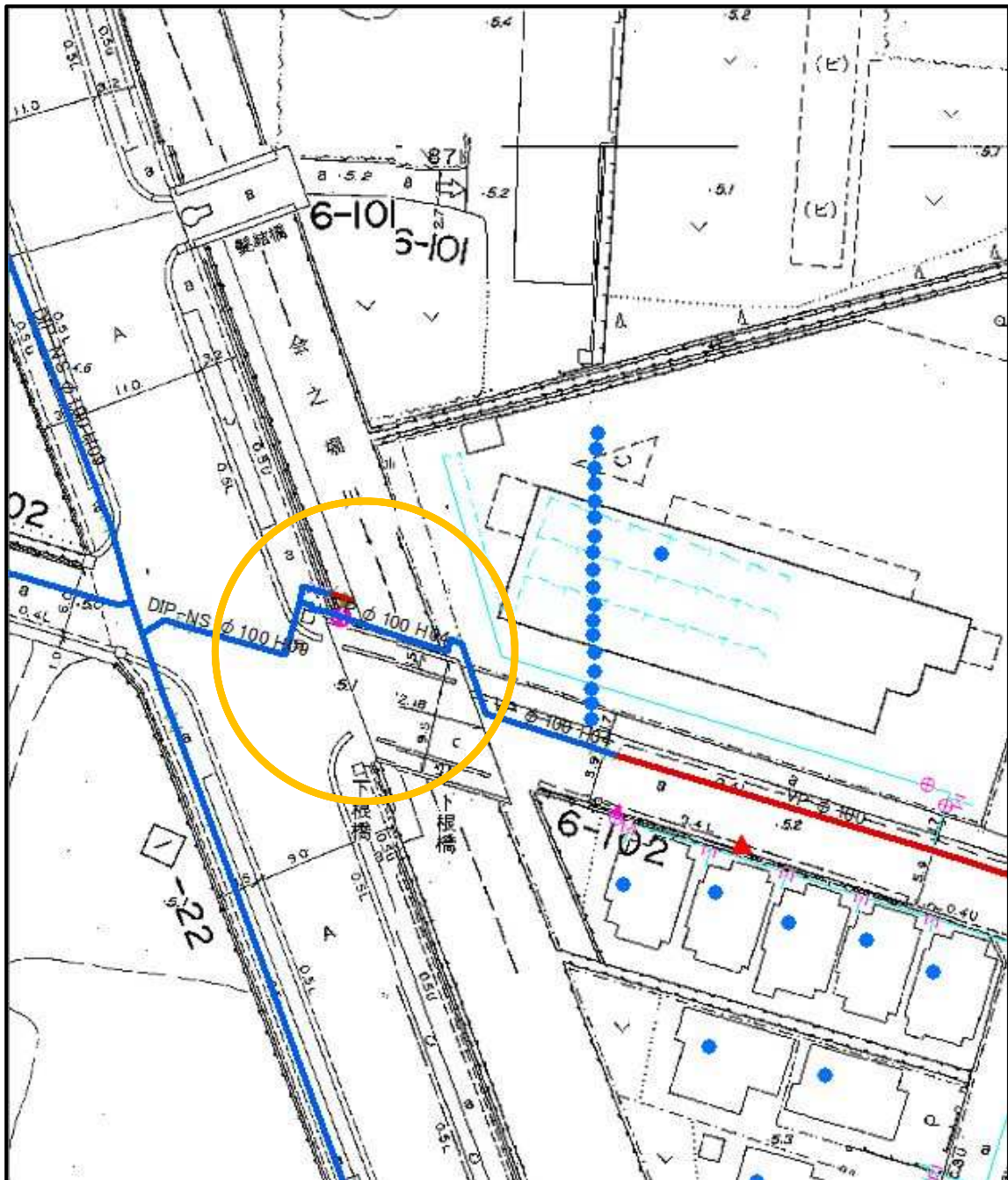
水道配管台帳図

箇所番号: A-⑨

河川名: 会之堀川

橋梁名: 下根橋

地先住所: 一ノ割3-13-72



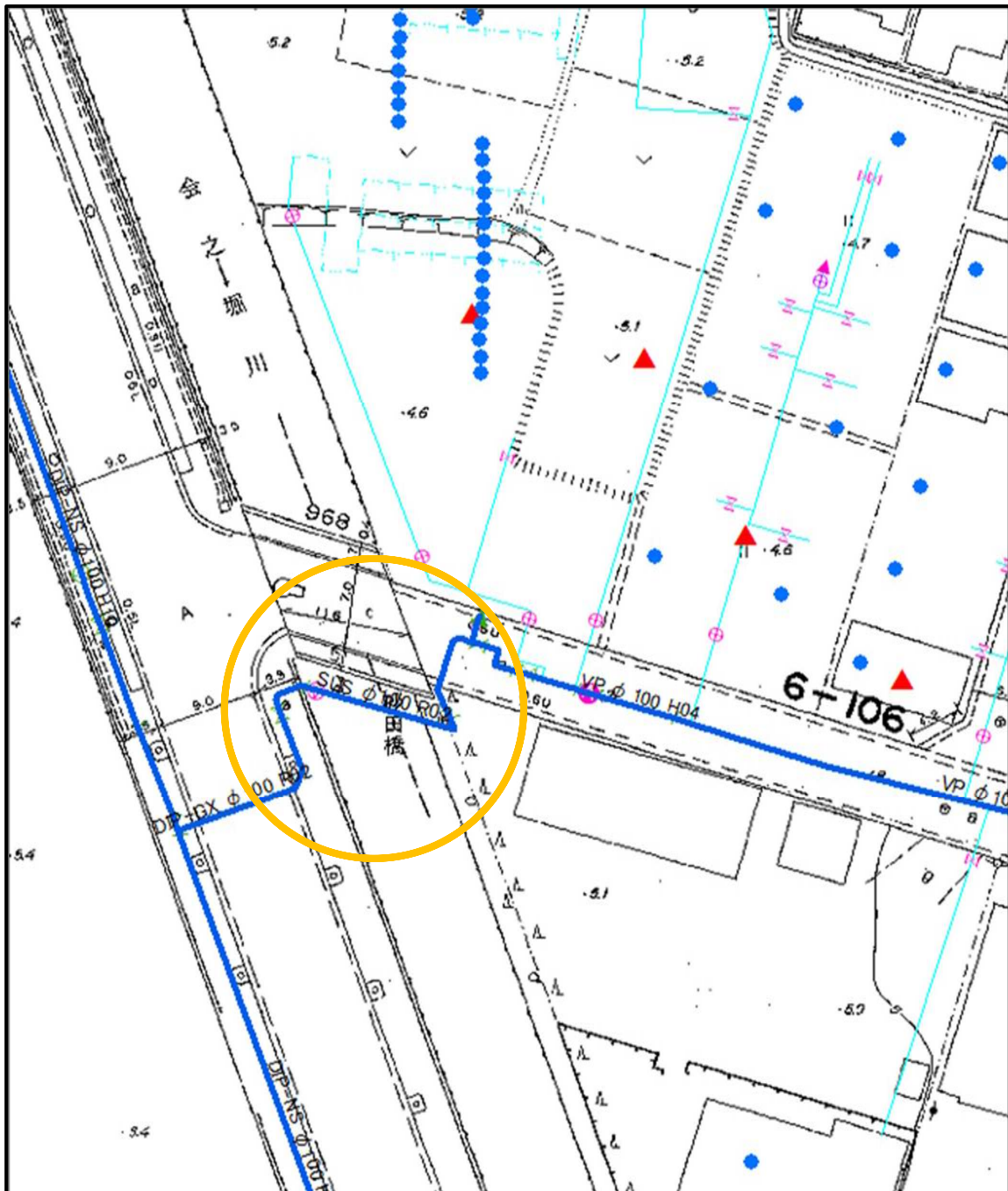
水道配管台帳図

箇所番号: A-⑩

河川名: 会之堀川

橋梁名: 砂田橋

地先住所: 一ノ割3-11-35



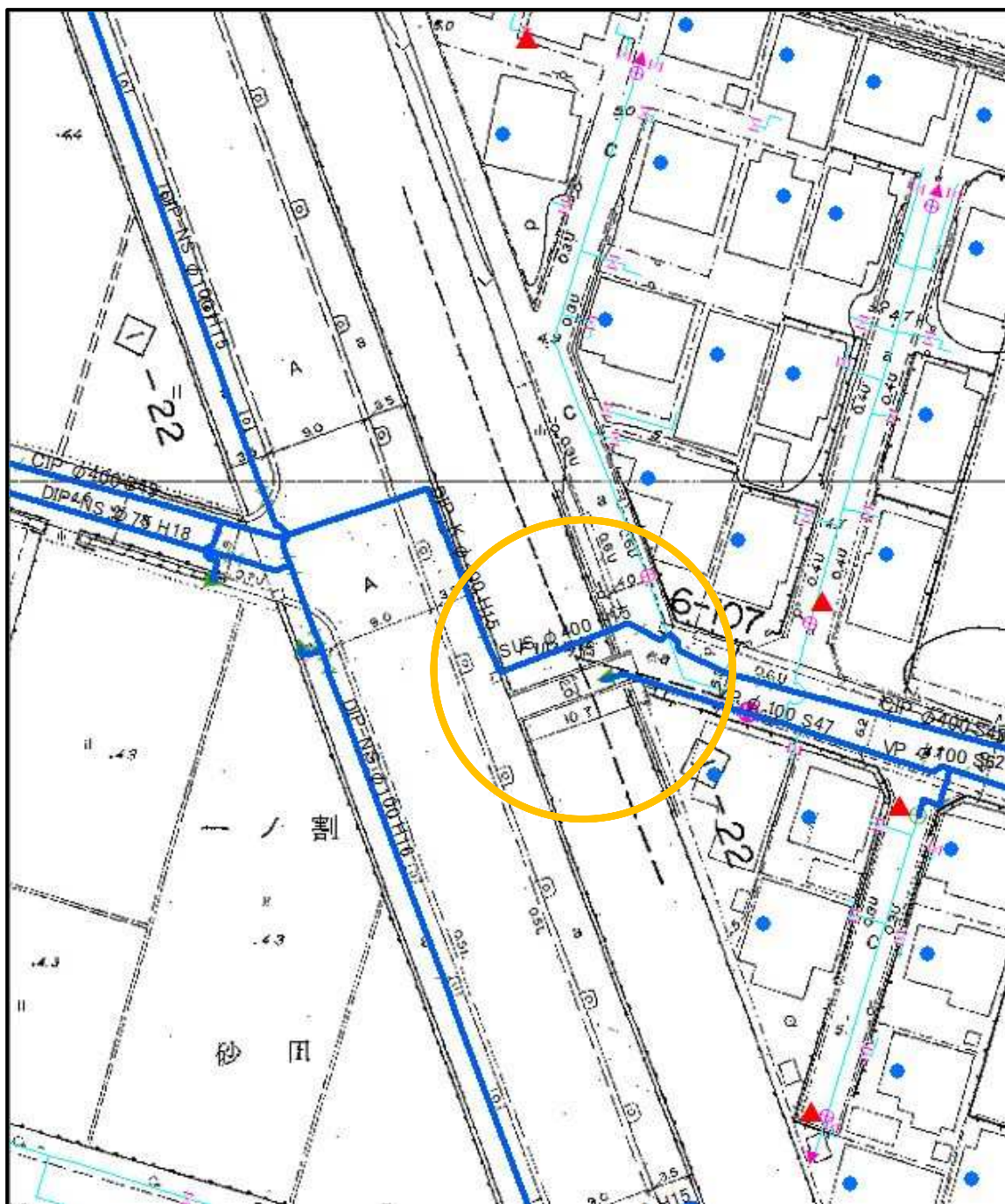
水道配管台帳図

箇所番号: A-⑪

河川名: 会之堀川

橋梁名: F107号橋

地先住所: 一ノ割3-10-9



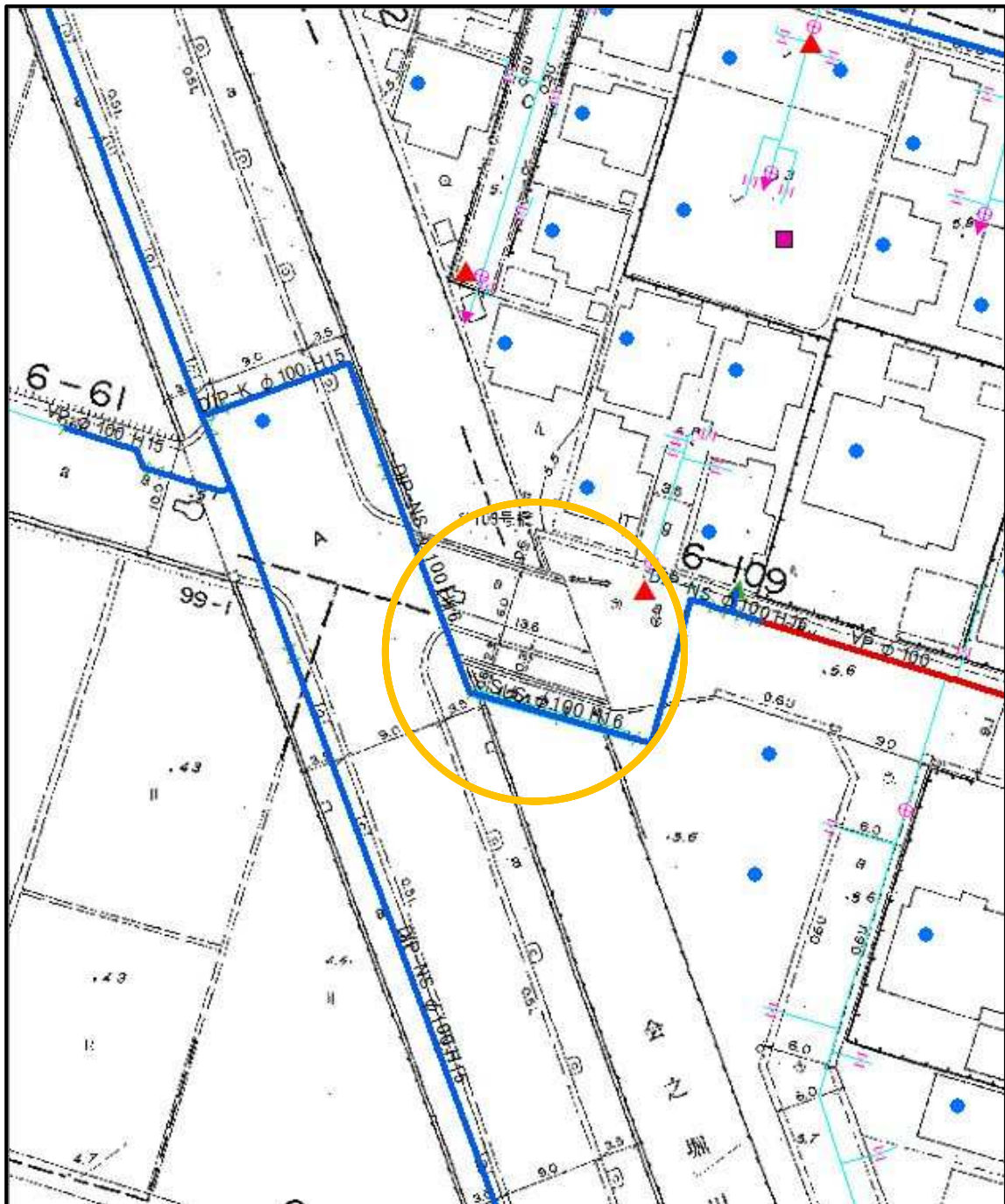
水道配管台帳図

箇所番号: A-⑫

河川名: 会之堀川

橋梁名: F109号橋

地先住所: 備後西5-9-26



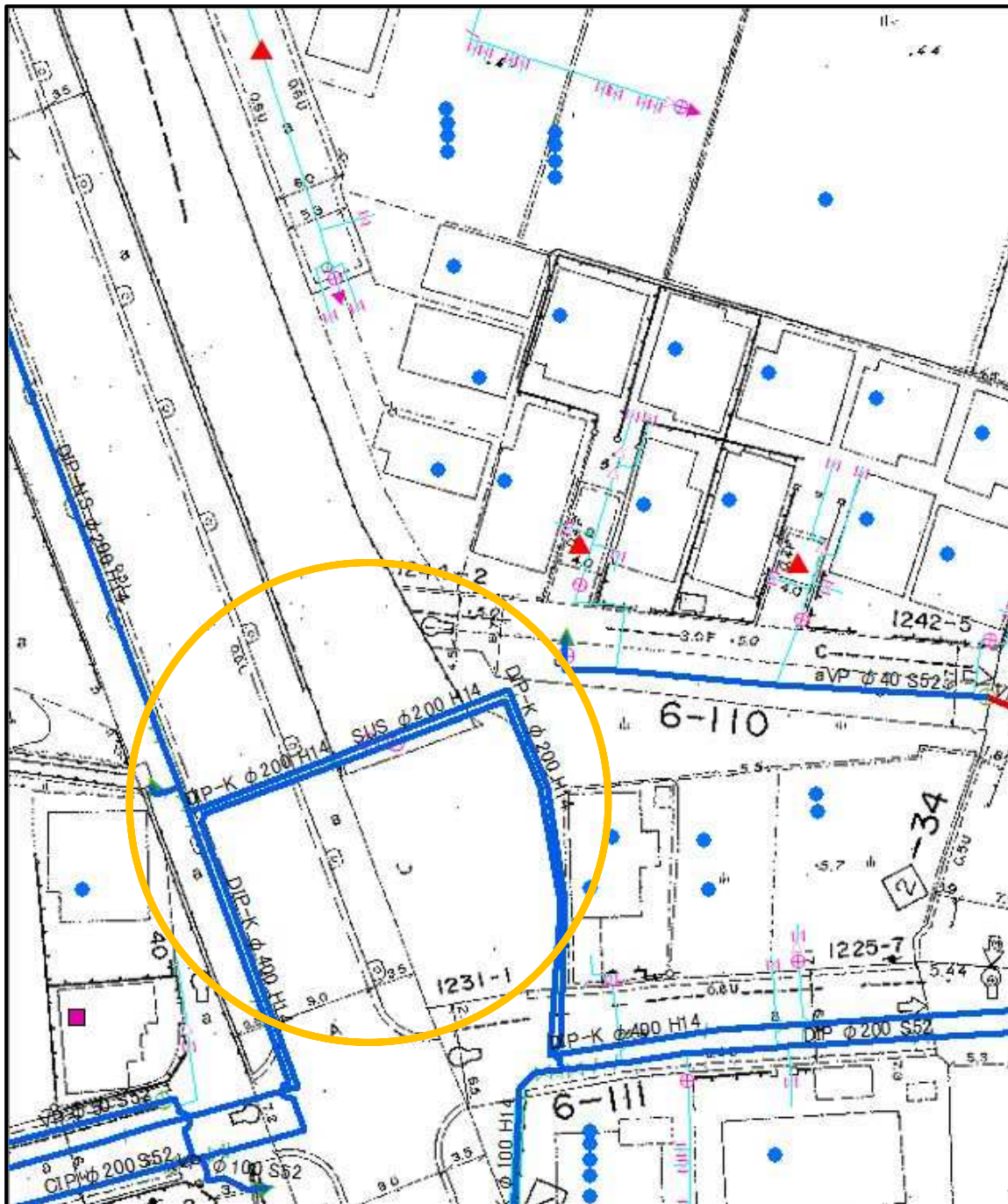
水道配管台帳図

箇所番号: A-⑬

河川名: 会之堀川

橋梁名: トンネル河川流入口

地先住所: 備後西5-6-3



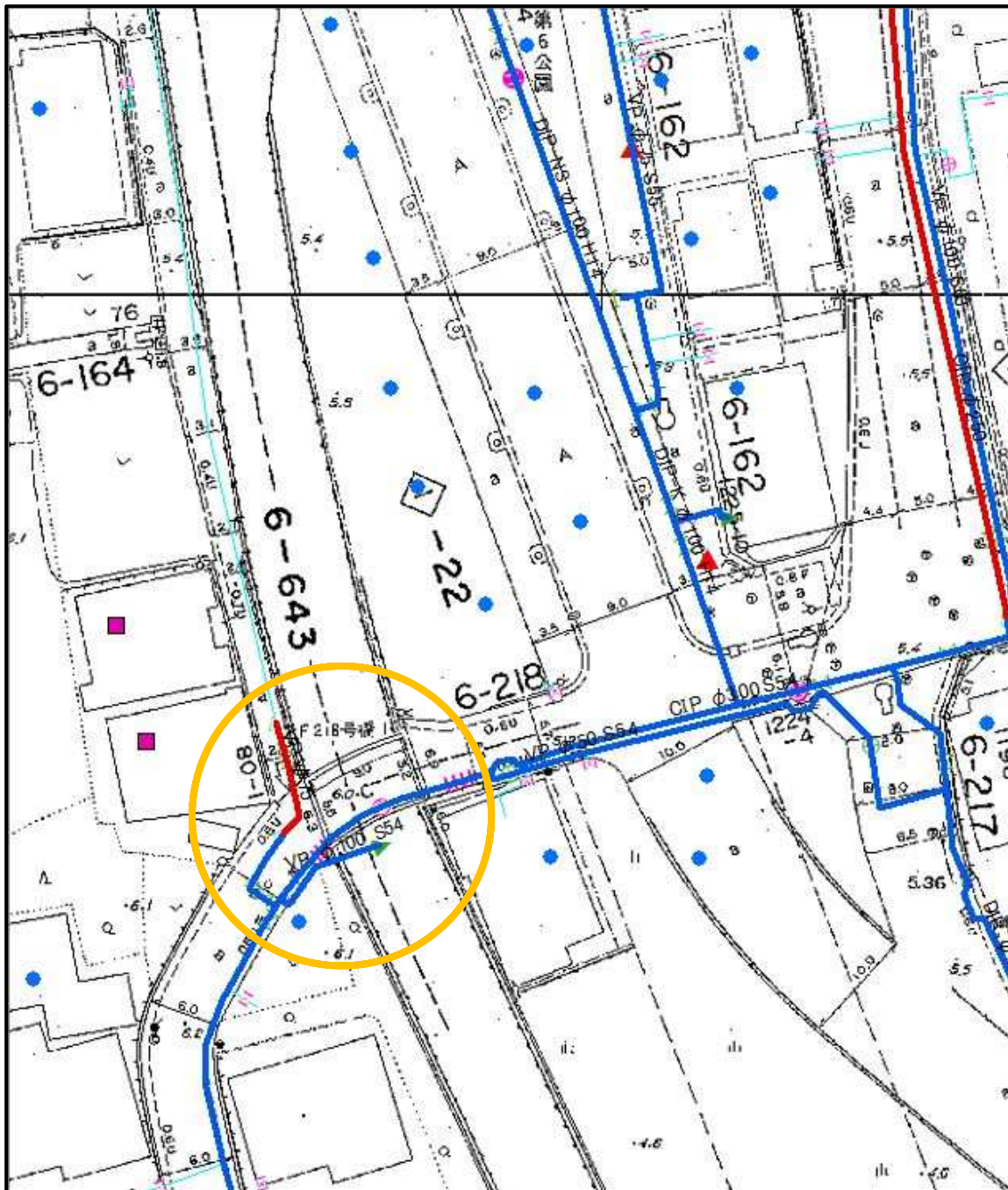
水道配管台帳図

箇所番号: A-⑭

河川名: 会之堀川

橋梁名: F218号橋

地先住所: 備後西4-10-1



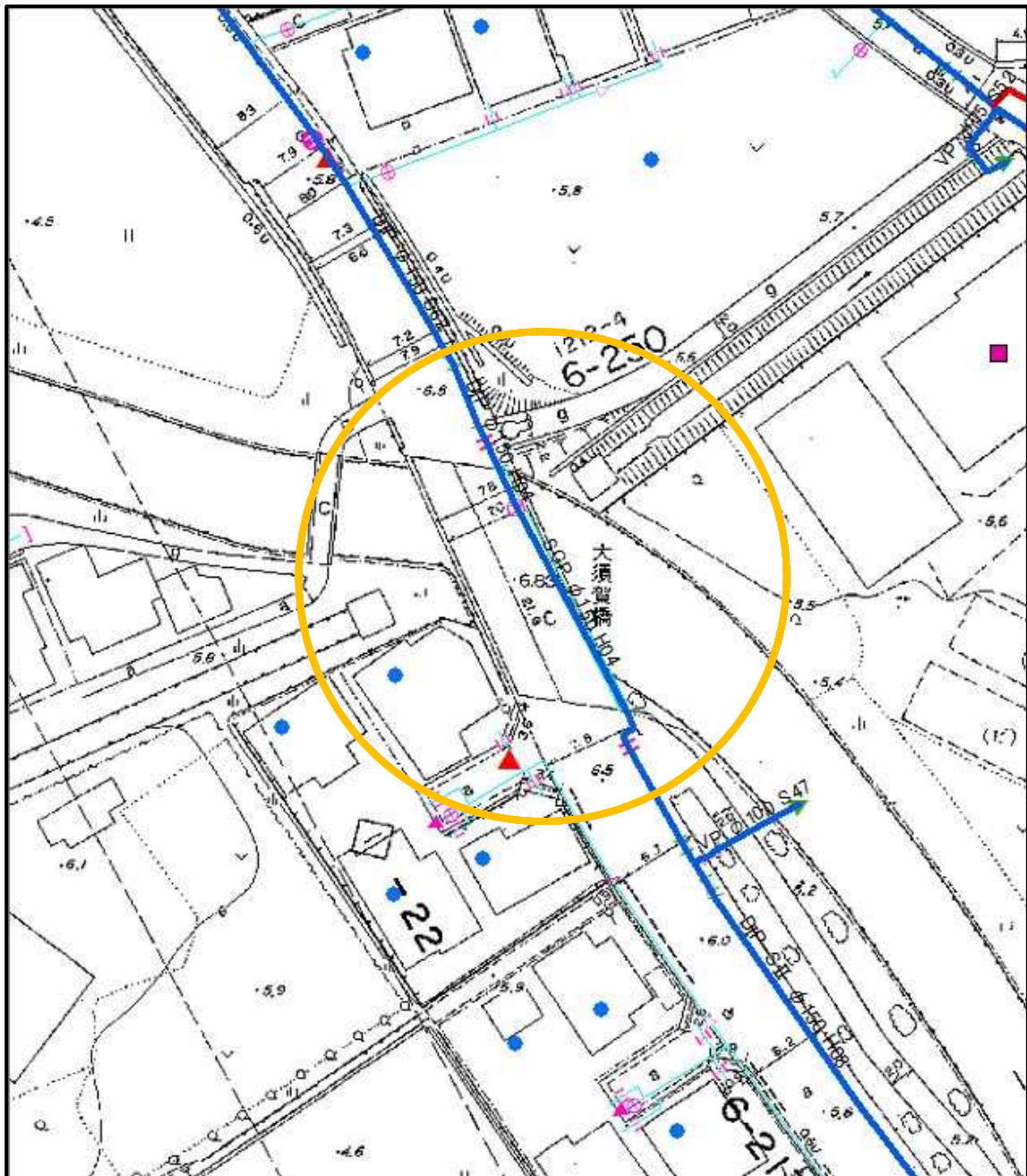
水道配管台帳図

箇所番号: A-⑮

河川名: 会之堀川

橋梁名: 大須賀橋

地先住所: 武里中野26-7



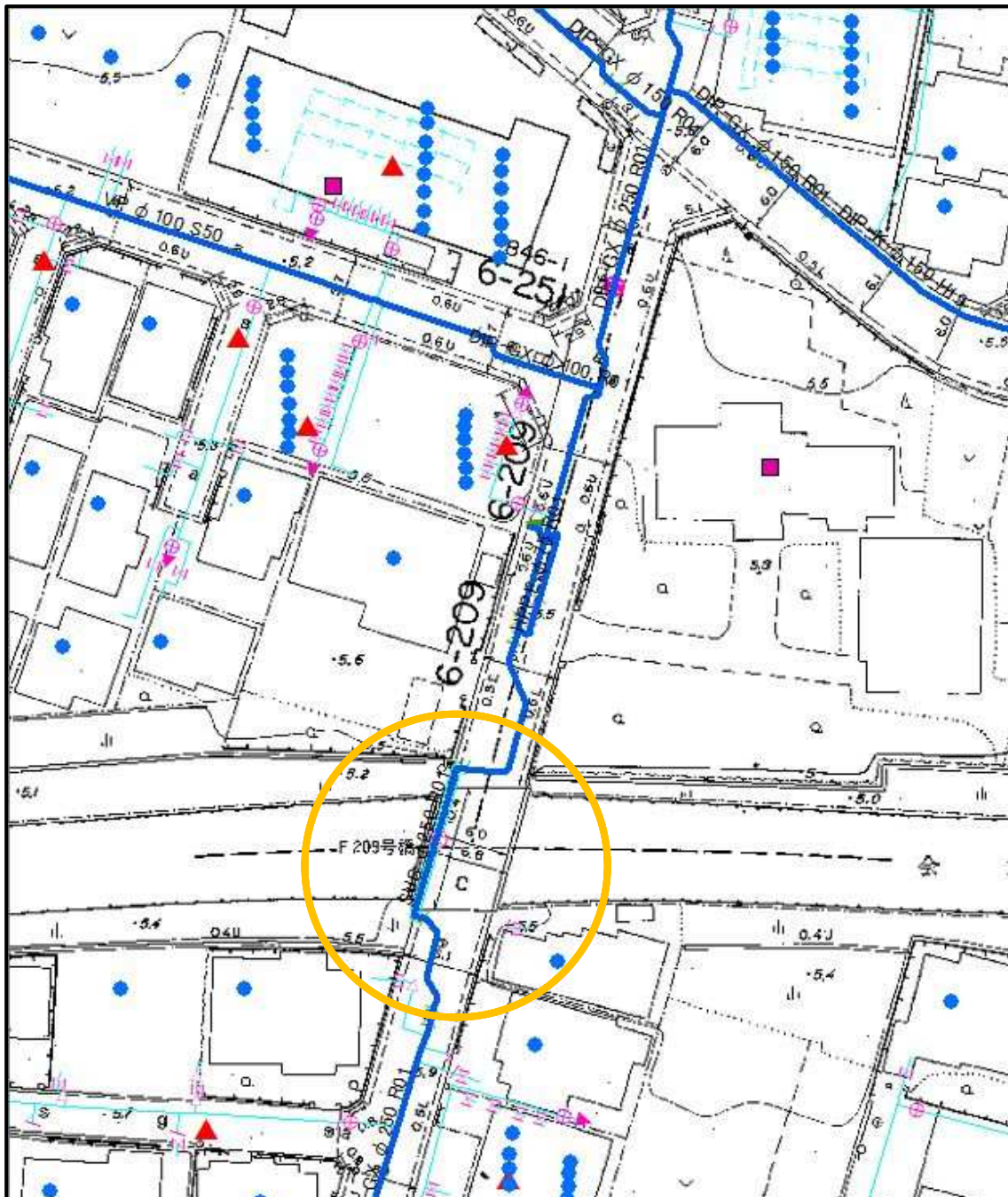
水道配管台帳図

箇所番号: A-⑩

河川名: 会之堀川

橋梁名: F209号橋

地先住所: 大場1259-1



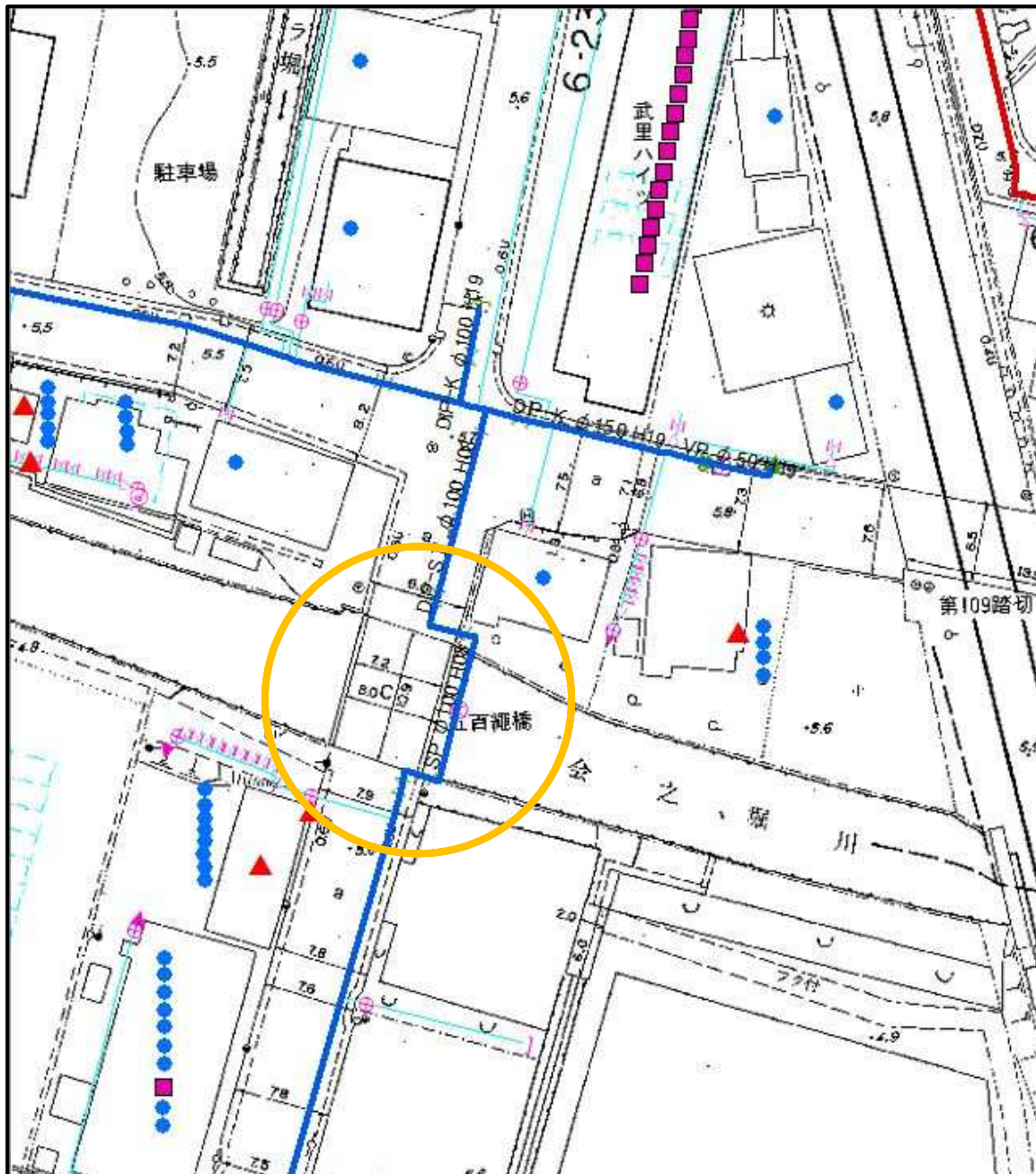
水道配管台帳図

箇所番号: A-⑪

河川名: 会之堀川

橋梁名: 五百縄橋

地先住所: 大場1231



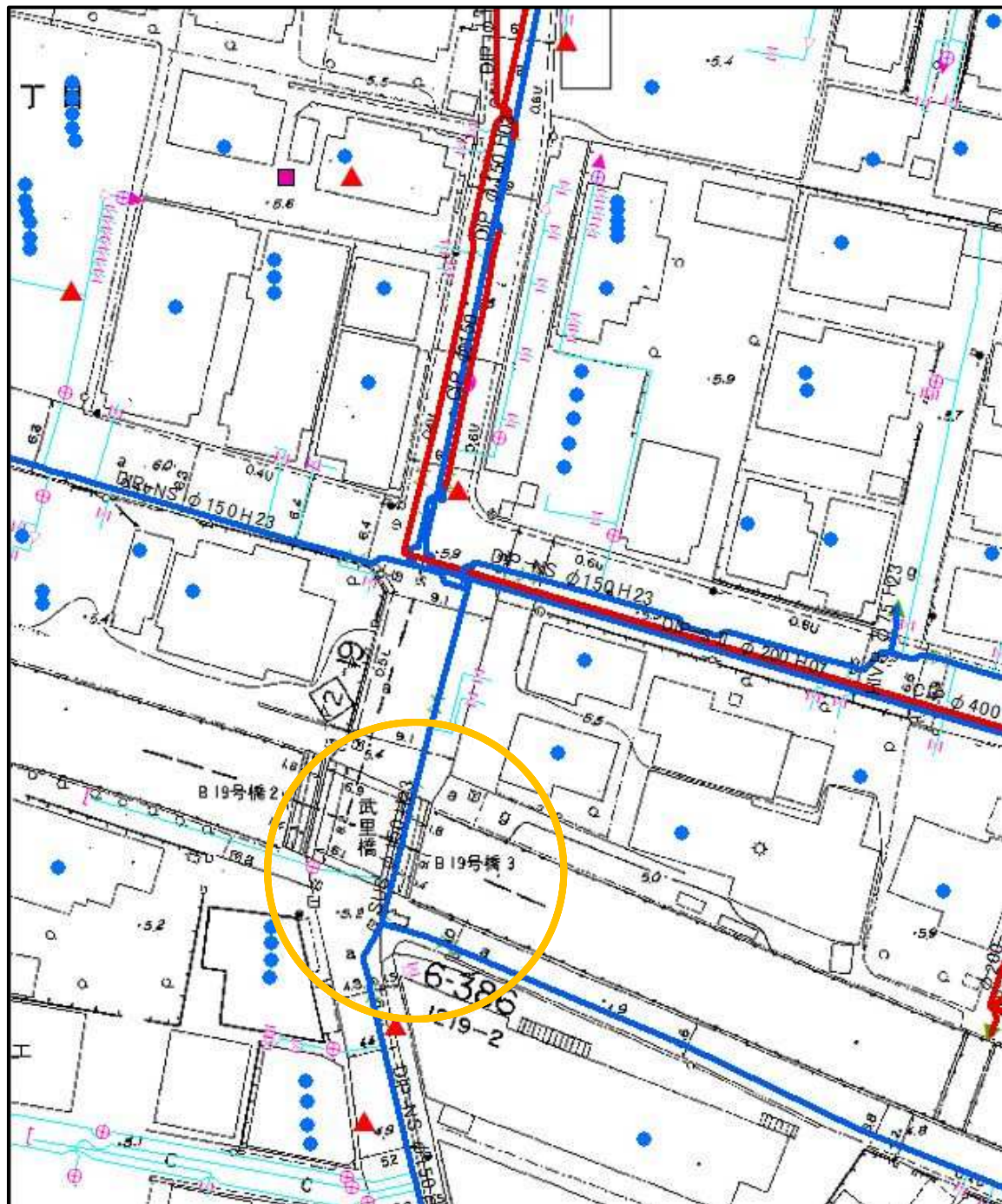
水道配管台帳図

箇所番号: A-⑩

河川名: 会之堀川

橋梁名: 武里橋

地先住所: 大場1222



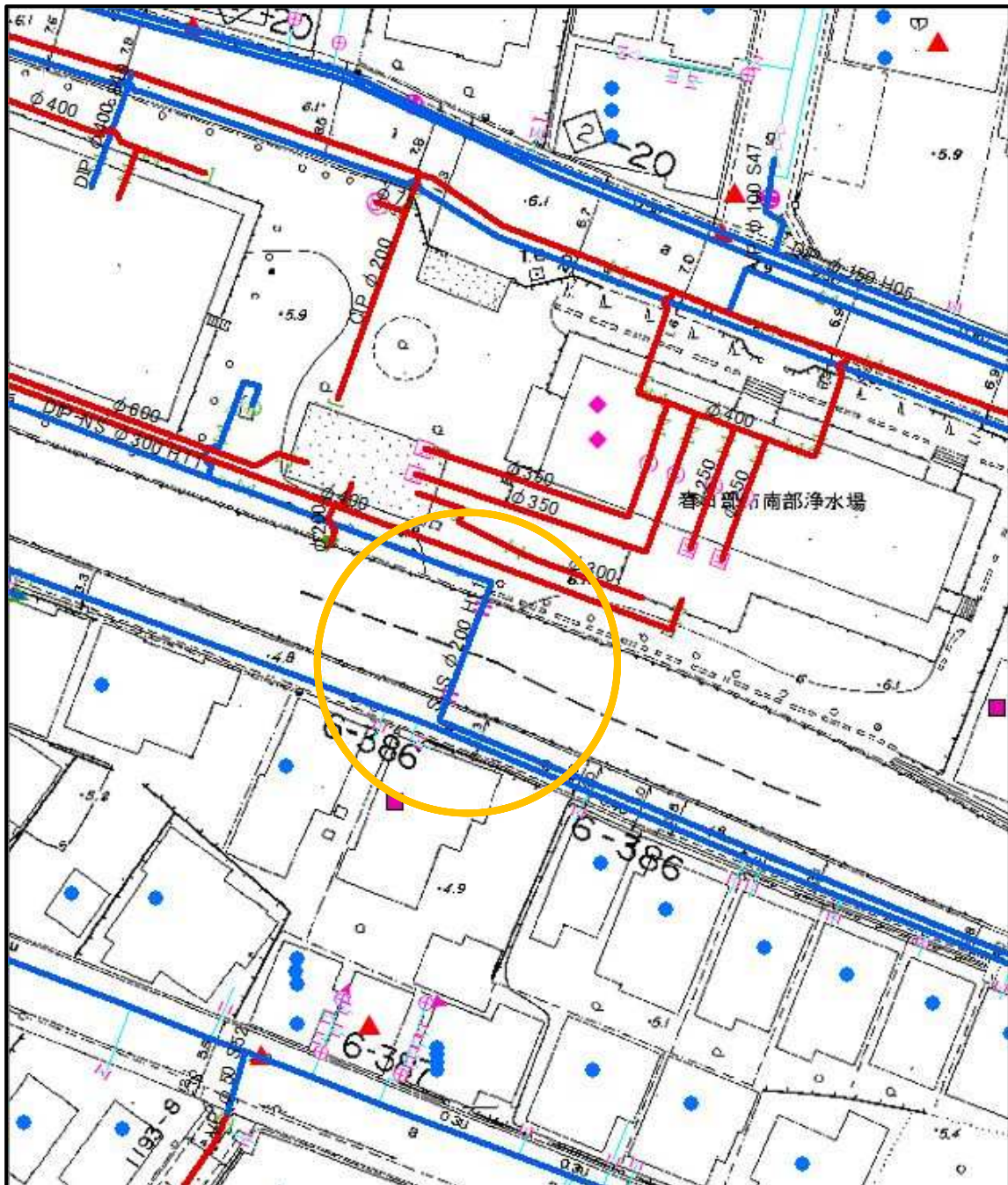
水道配管台帳図

箇所番号: A-⑱

河川名: 会之堀川

橋梁名: 単独管

地先住所: 大場1211



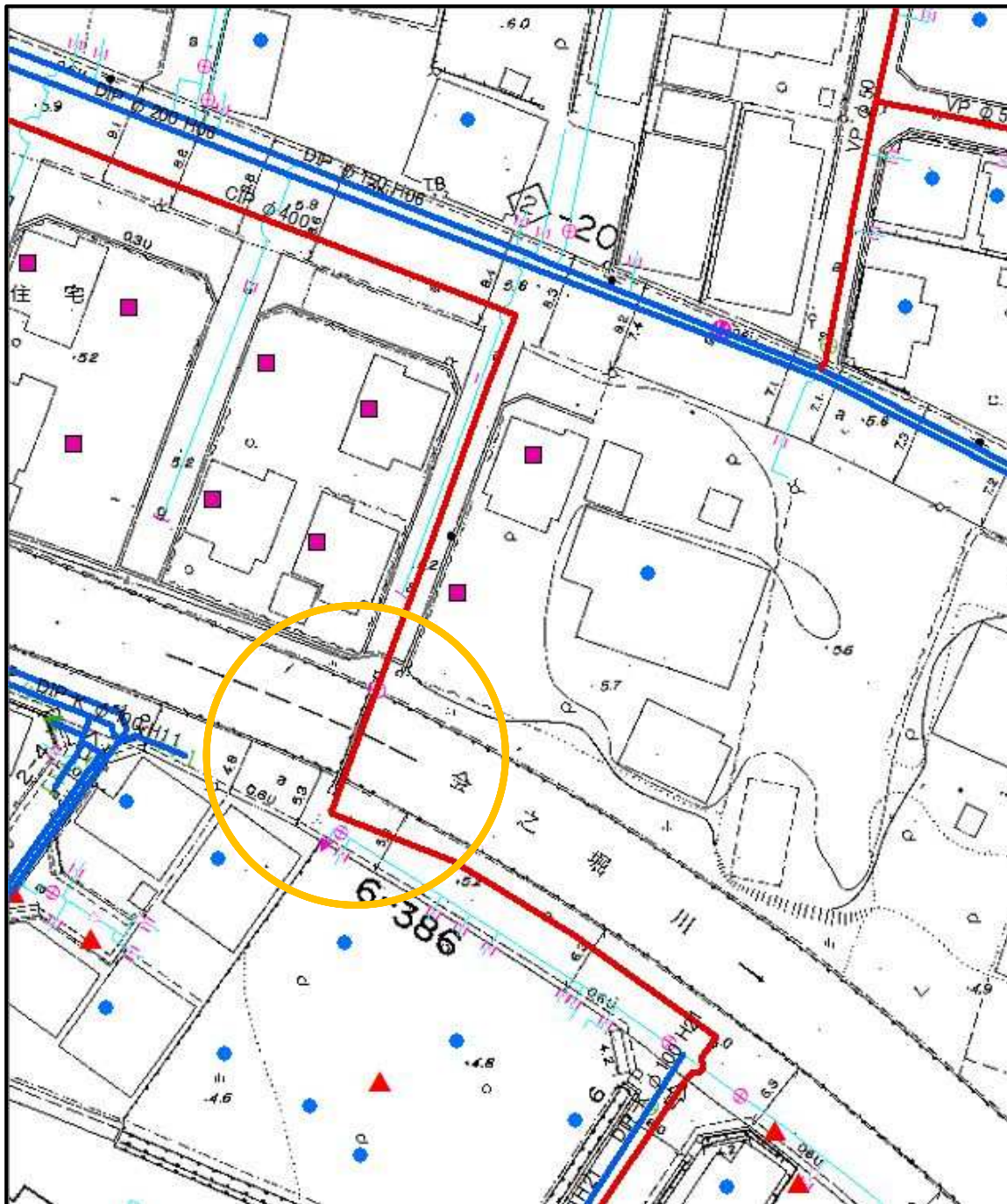
水道配管台帳図

箇所番号: A-20

河川名: 会之堀川

橋梁名: 単独管

地先住所: 大畑3-8



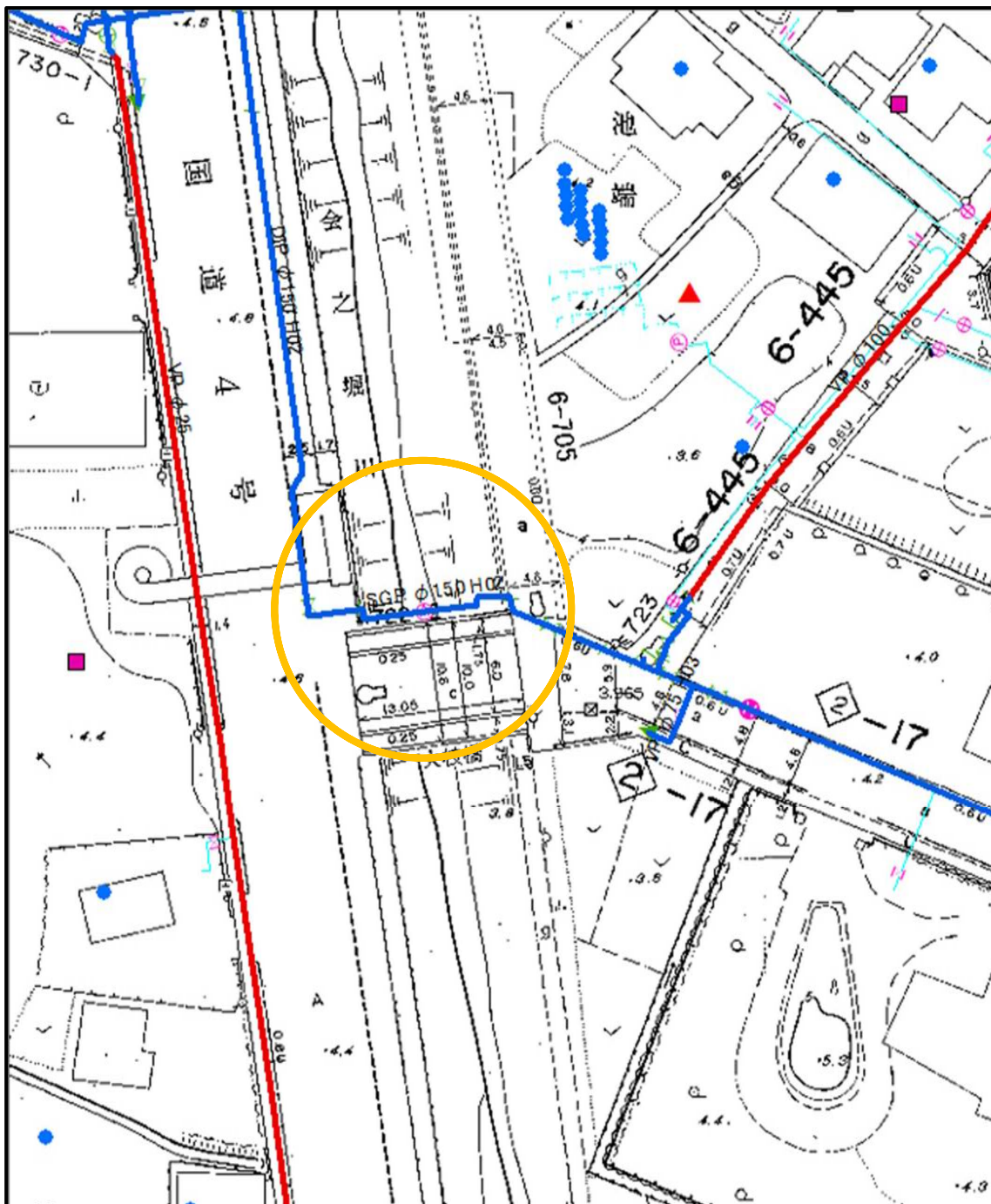
水道配管台帳図

箇所番号: A-㉔

河川名: 会之堀川

橋梁名: 大枝橋

地先住所: 大枝800



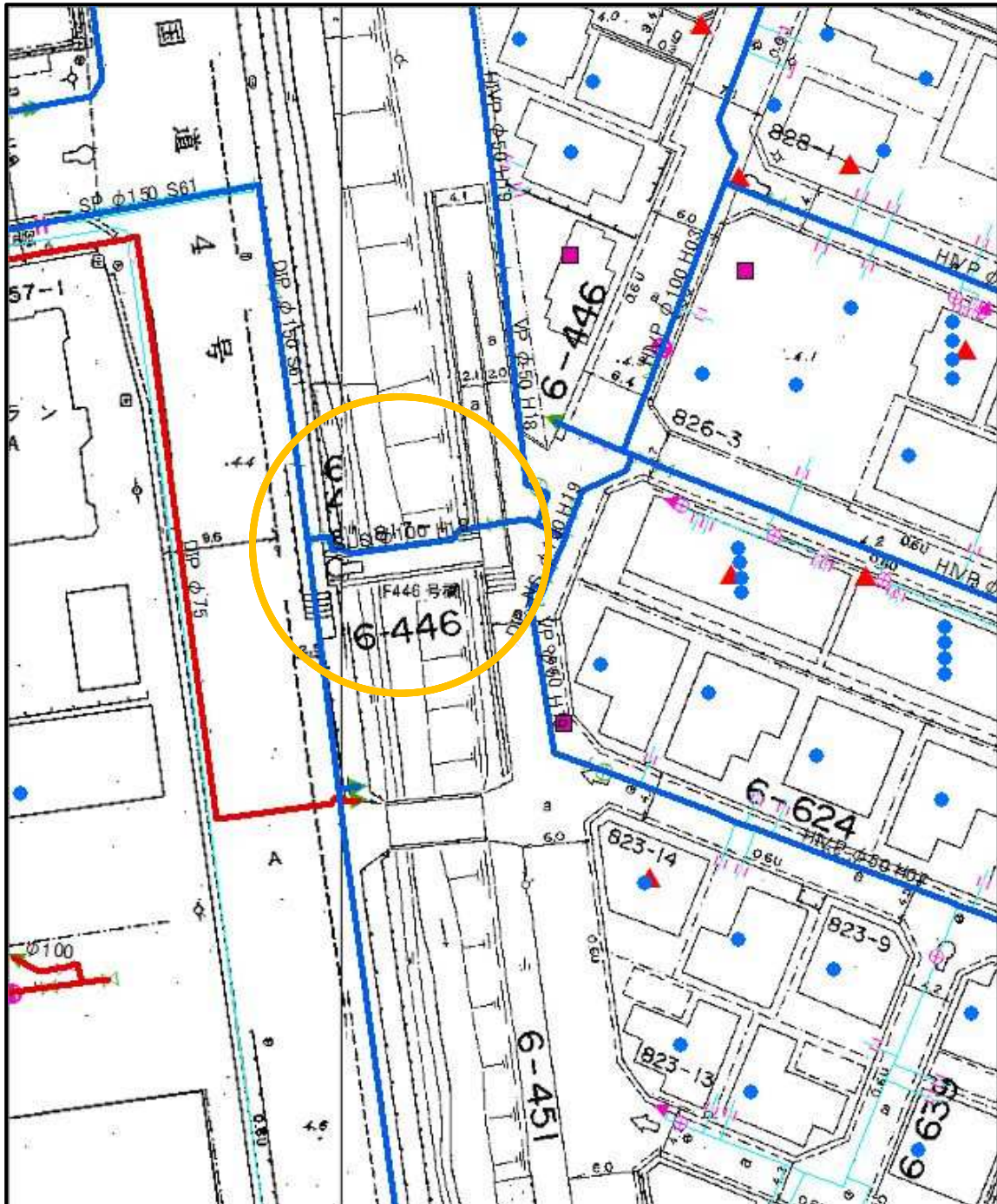
水道配管台帳図

箇所番号: A-②

河川名: 会之堀川

橋梁名: F446号橋

地先住所: 大枝823-4



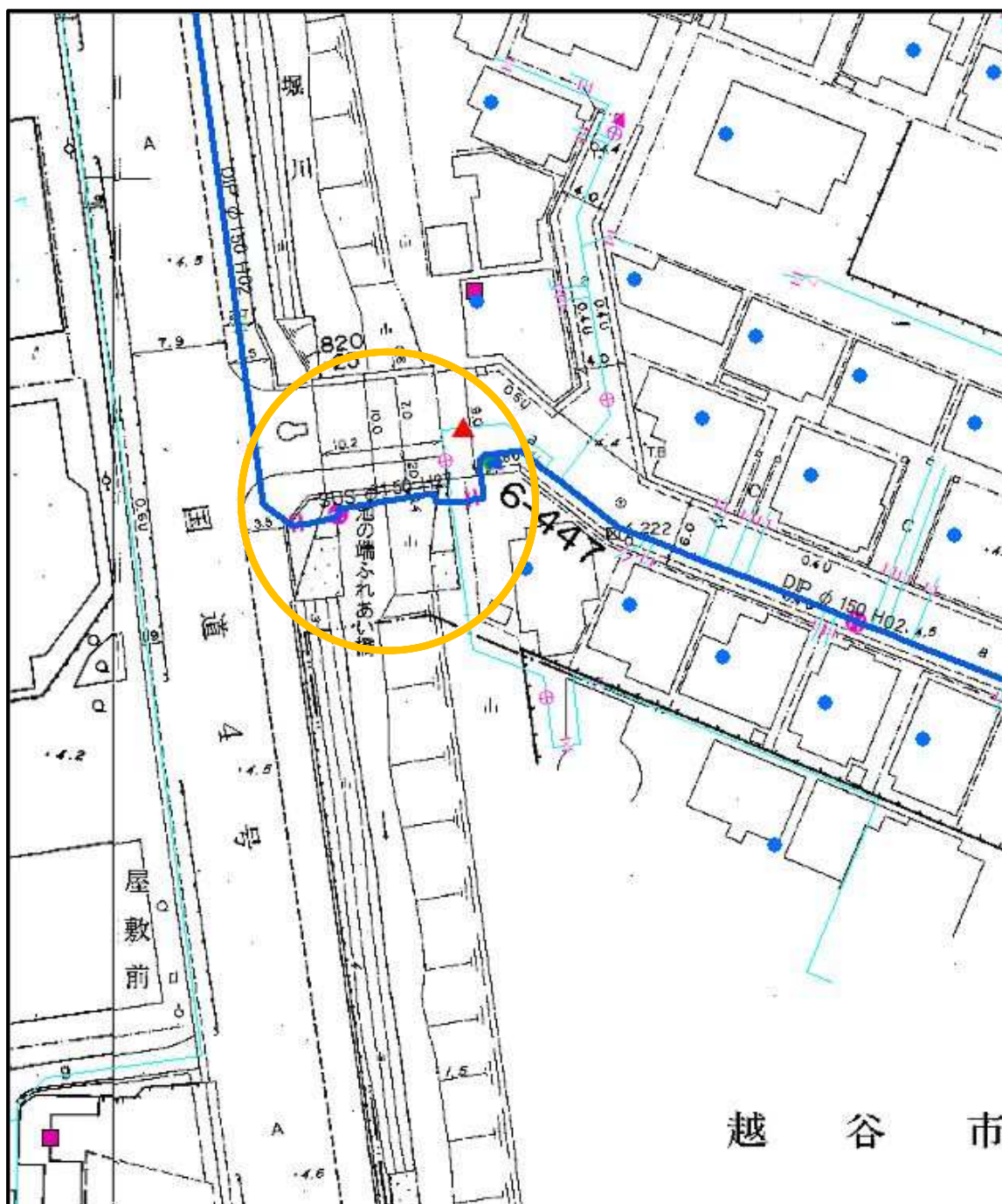
水道配管台帳図

箇所番号: A-㉓

河川名: 会之堀川

橋梁名: 池の端ふれあい橋

地先住所: 大枝884-1



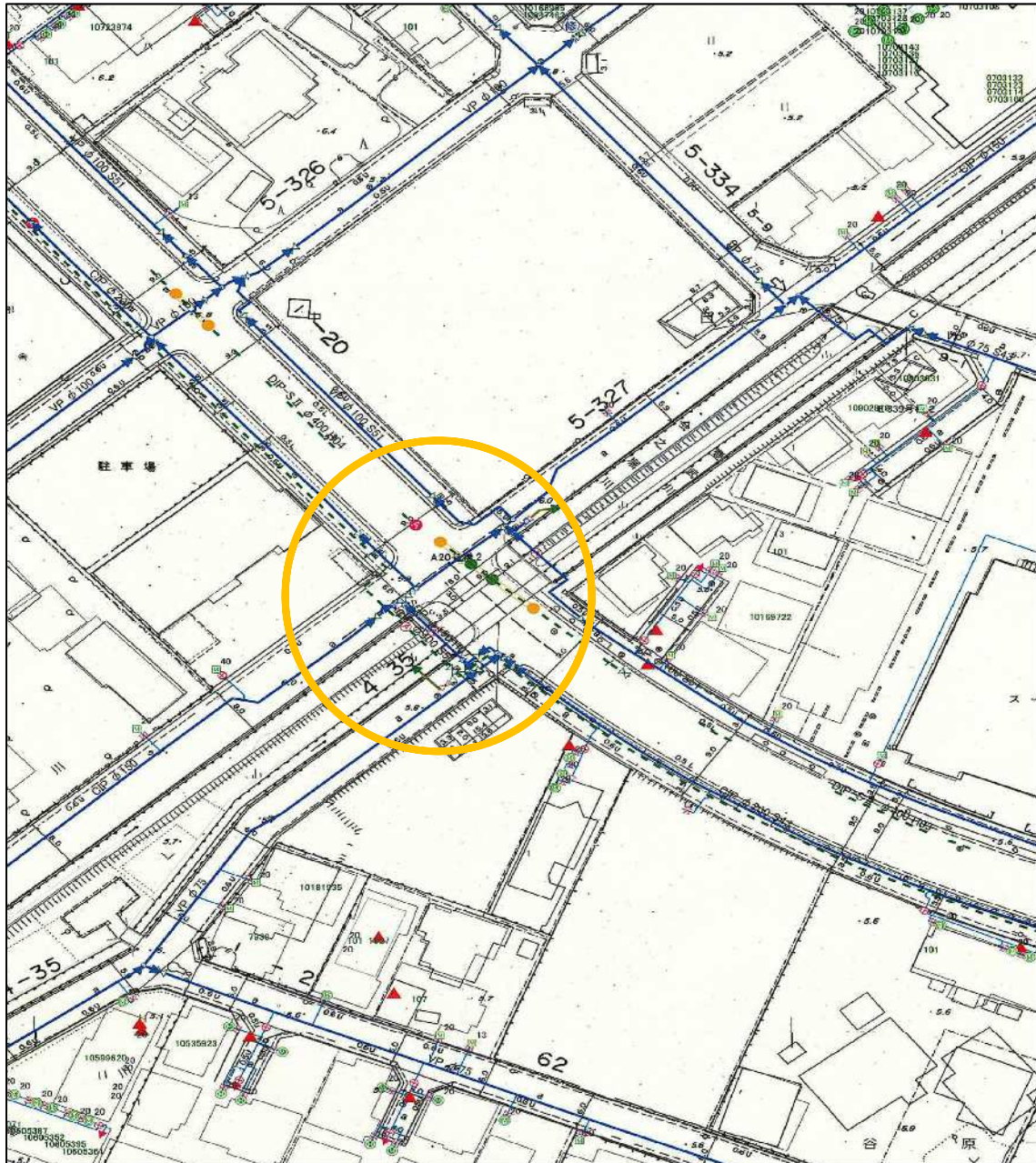
水道配管台帳図

箇所番号: A-24

河川名: 会之堀川

橋梁名: A-20号橋

地先住所: 中央3-10-7



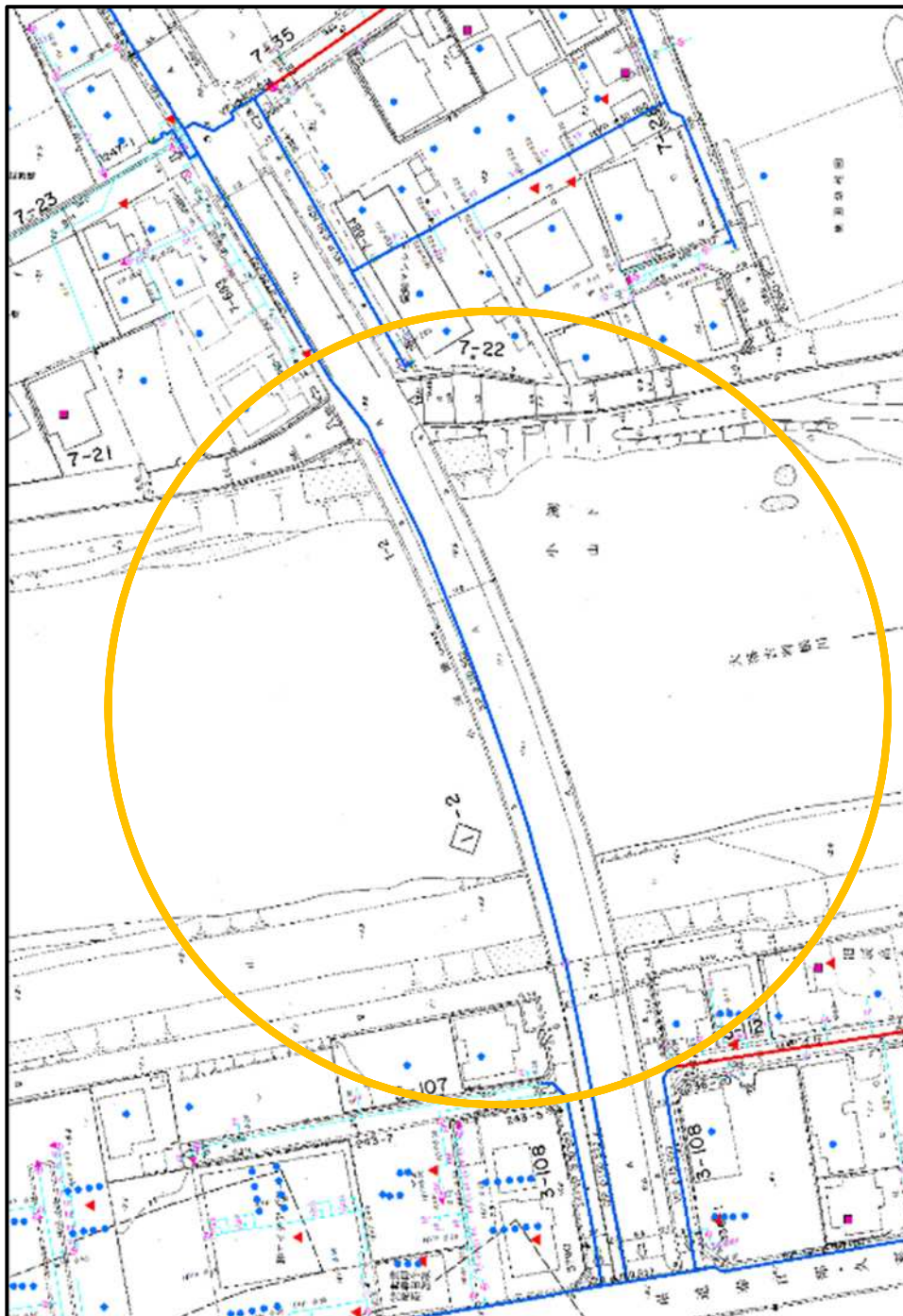
水道配管台帳図

箇所番号: B-①

河川名: 大落古利根川

橋梁名: 小淵橋

地先住所: 小淵2089-9



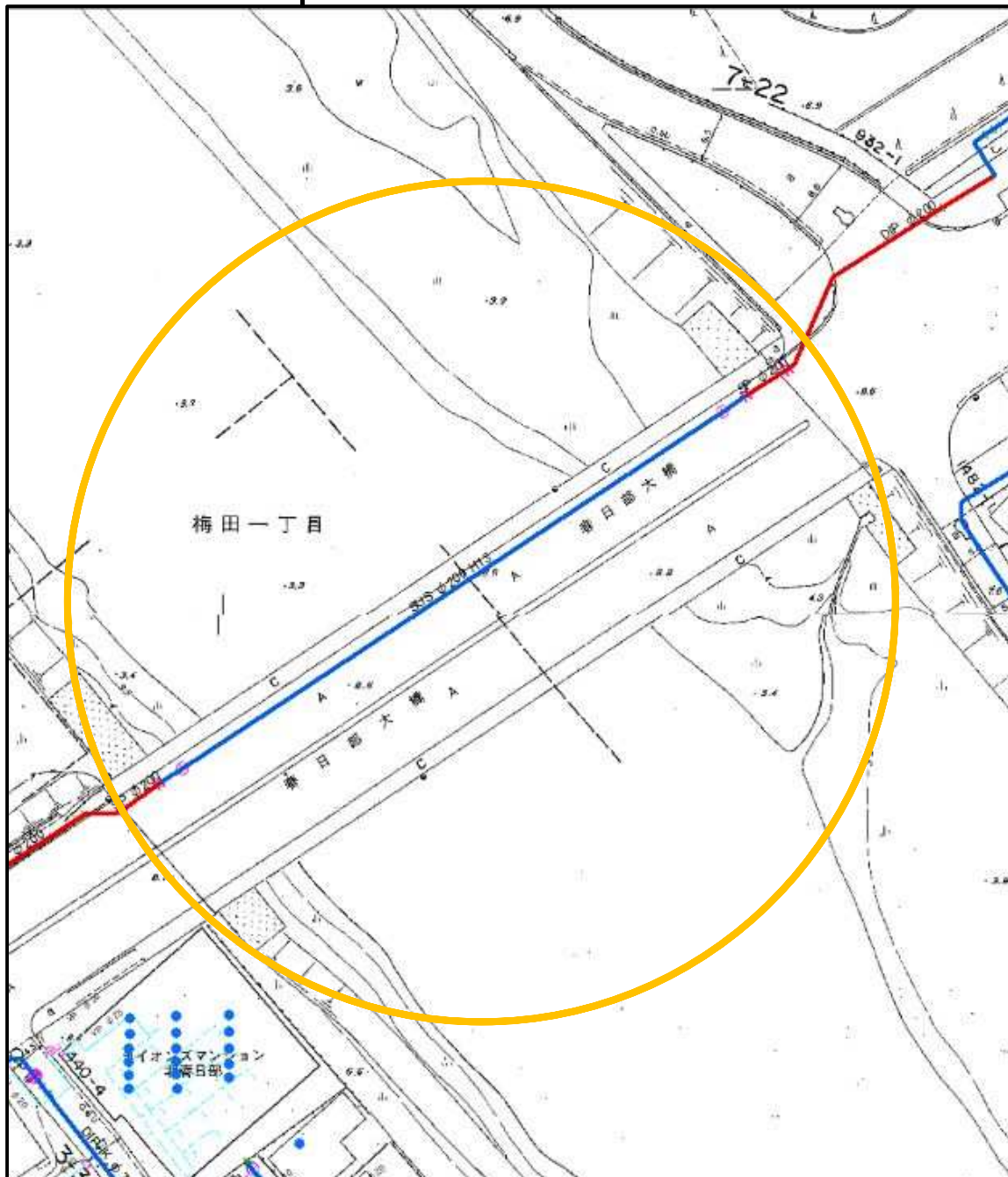
水道配管台帳図

箇所番号: B-②

河川名: 大落古利根川

橋梁名: 春日部大橋

地先住所: 小淵1482



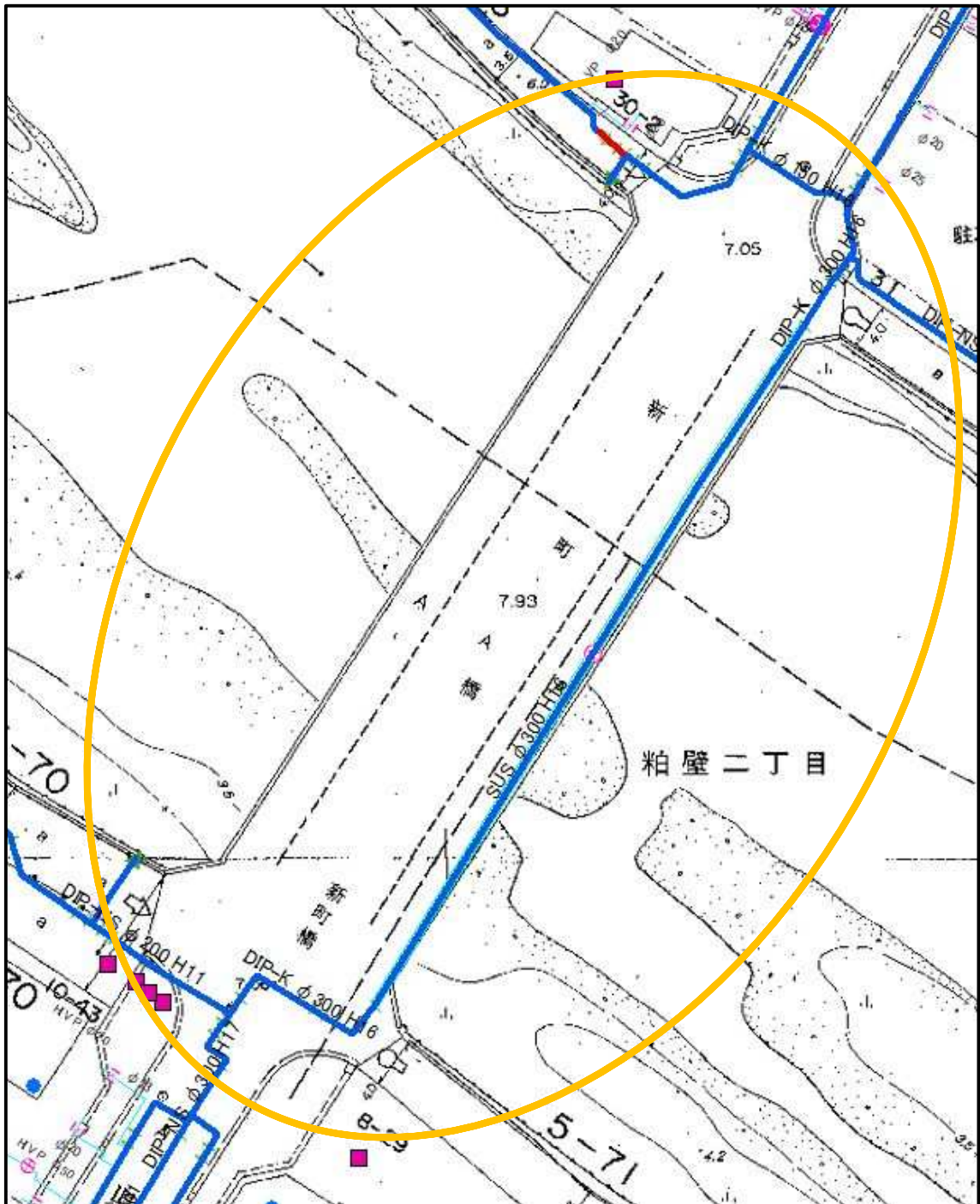
水道配管台帳図

箇所番号: B-③

河川名： 大 落 古 利 根 川

橋梁名: 新町橋

地先住所: 八丁目30-1



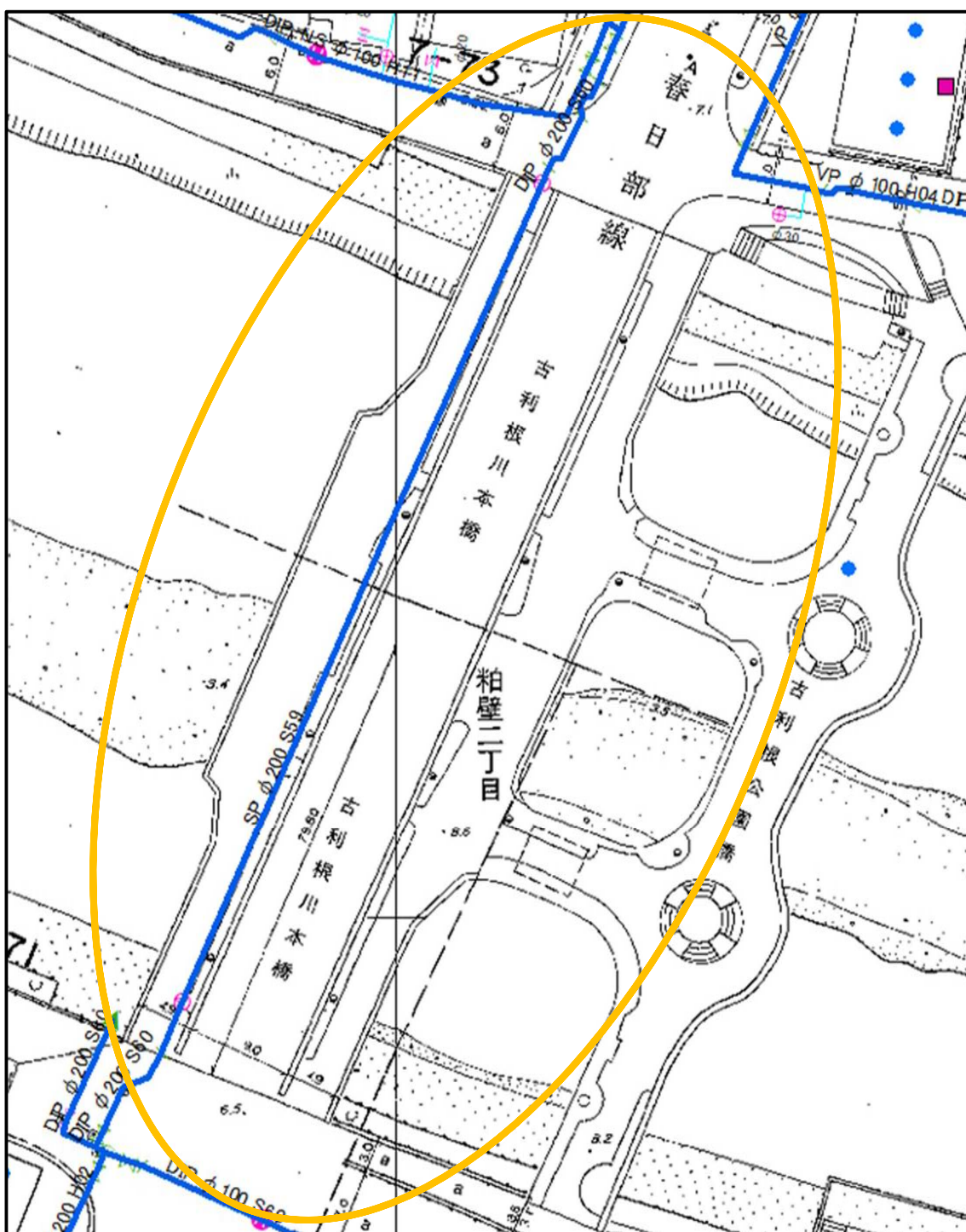
水道配管台帳図

箇所番号: B-④

河川名: 大落古利根川

橋梁名: 古利根公園橋

地先住所: 八丁目72



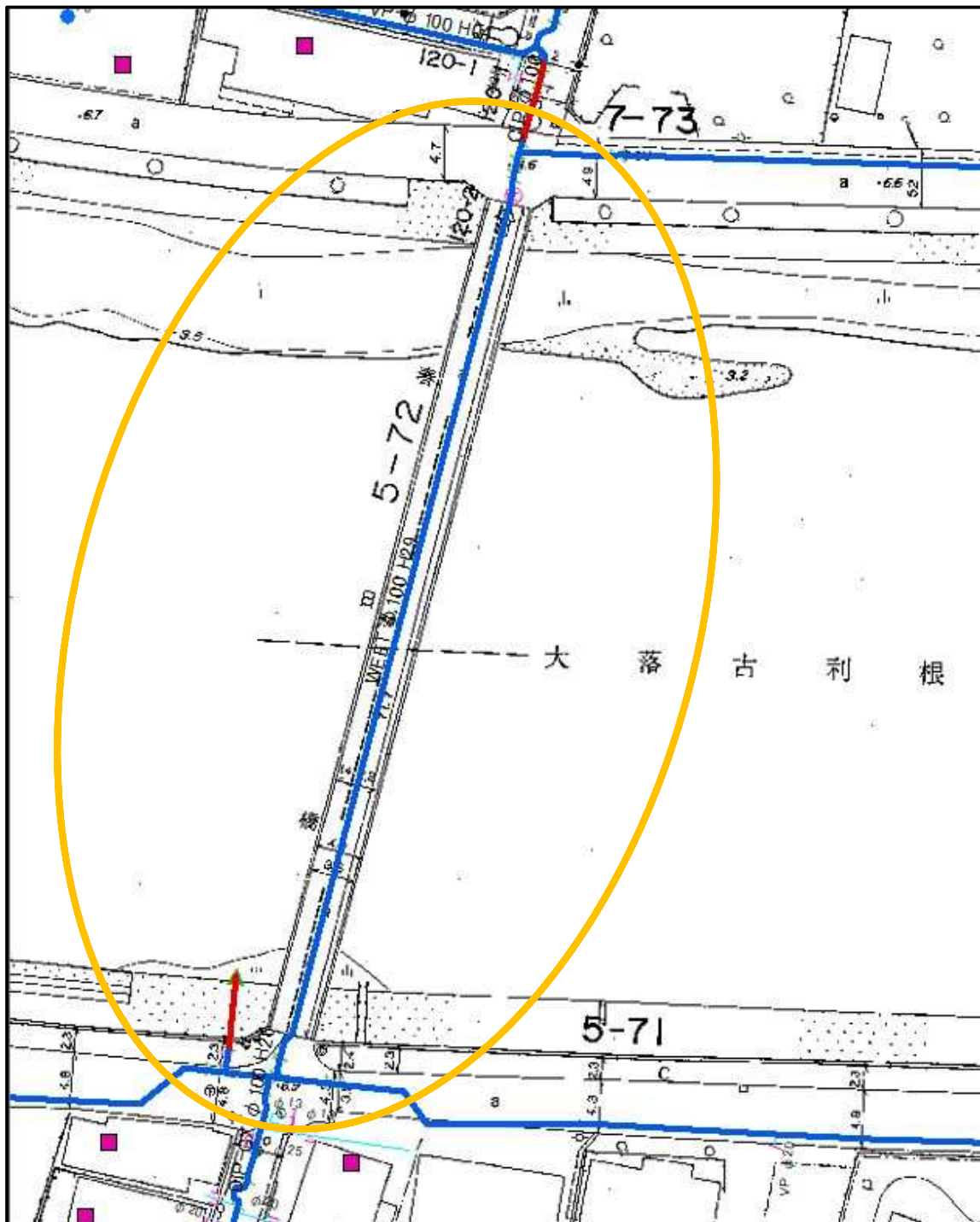
水道配管台帳図

箇所番号: B-⑤

河川名: 大落古利根川

橋梁名: 春日橋

地先住所: 八丁目120



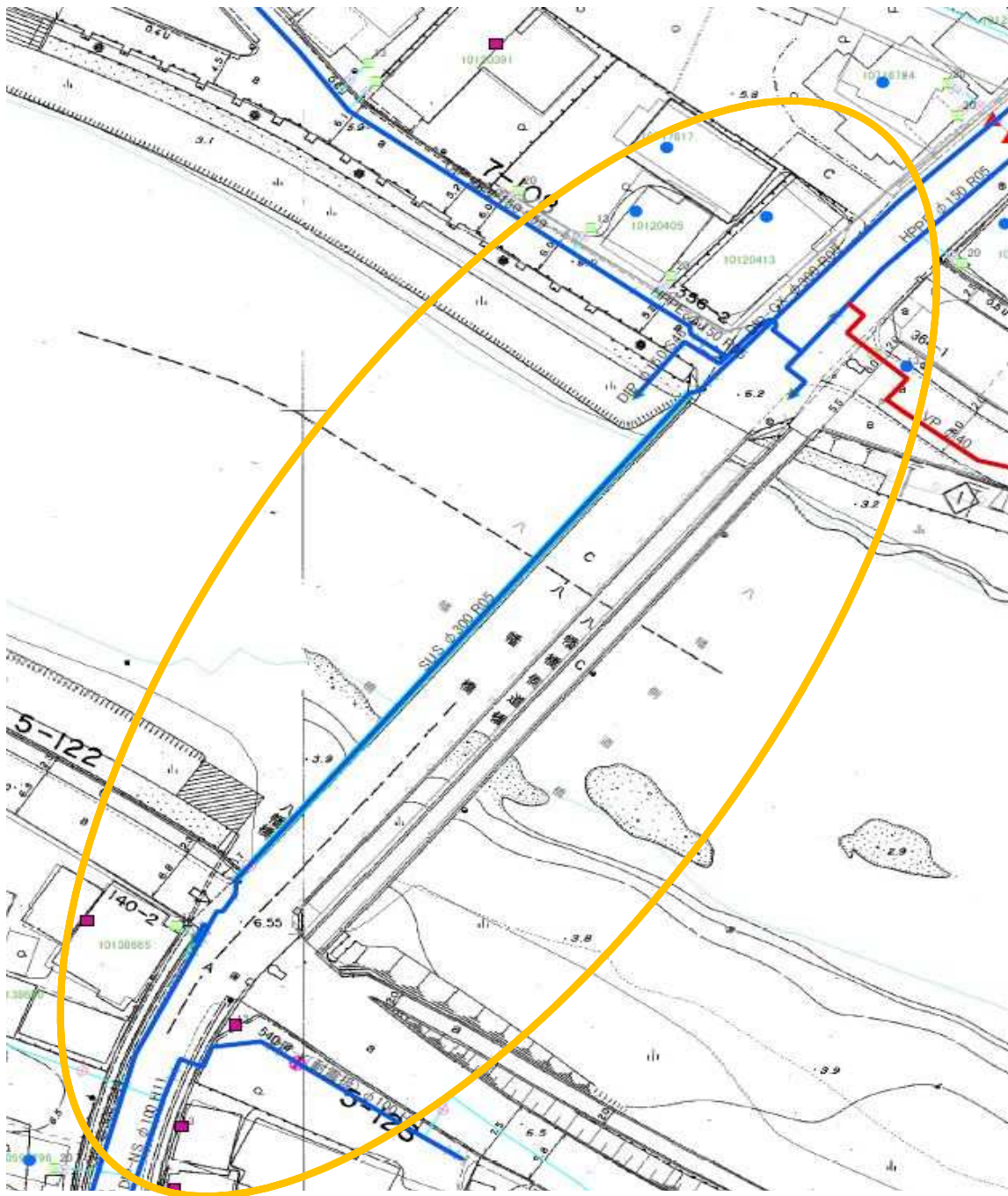
水道配管台帳図

箇所番号: B-⑥

河川名: 大落古利根川

橋梁名: 八幡橋

地先住所: 樋堀356-2



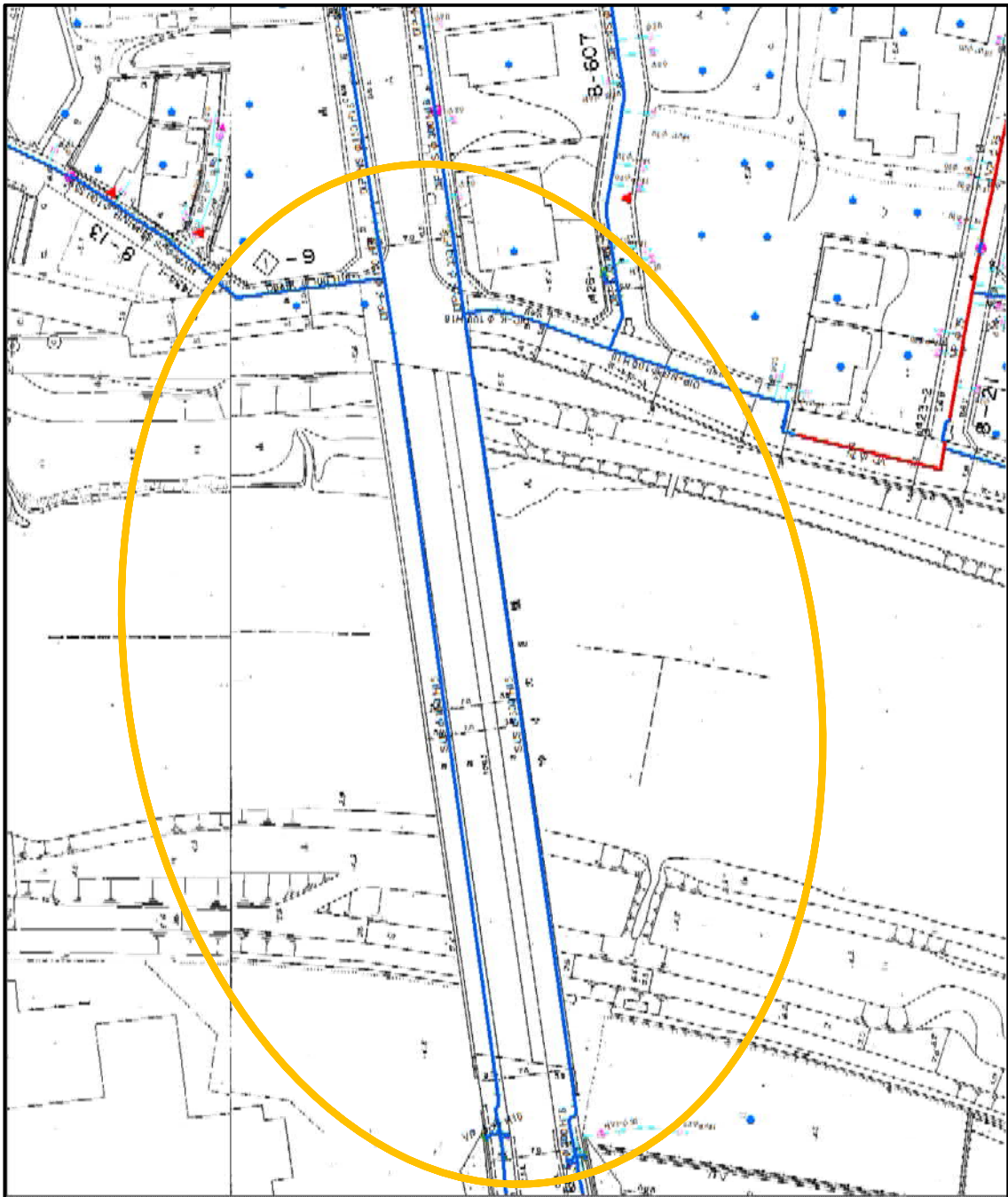
水道配管台帳図

箇所番号: B-⑦

河川名: 大落古利根川

橋梁名: ゆりのき橋

地先住所: 藤塚2929-2



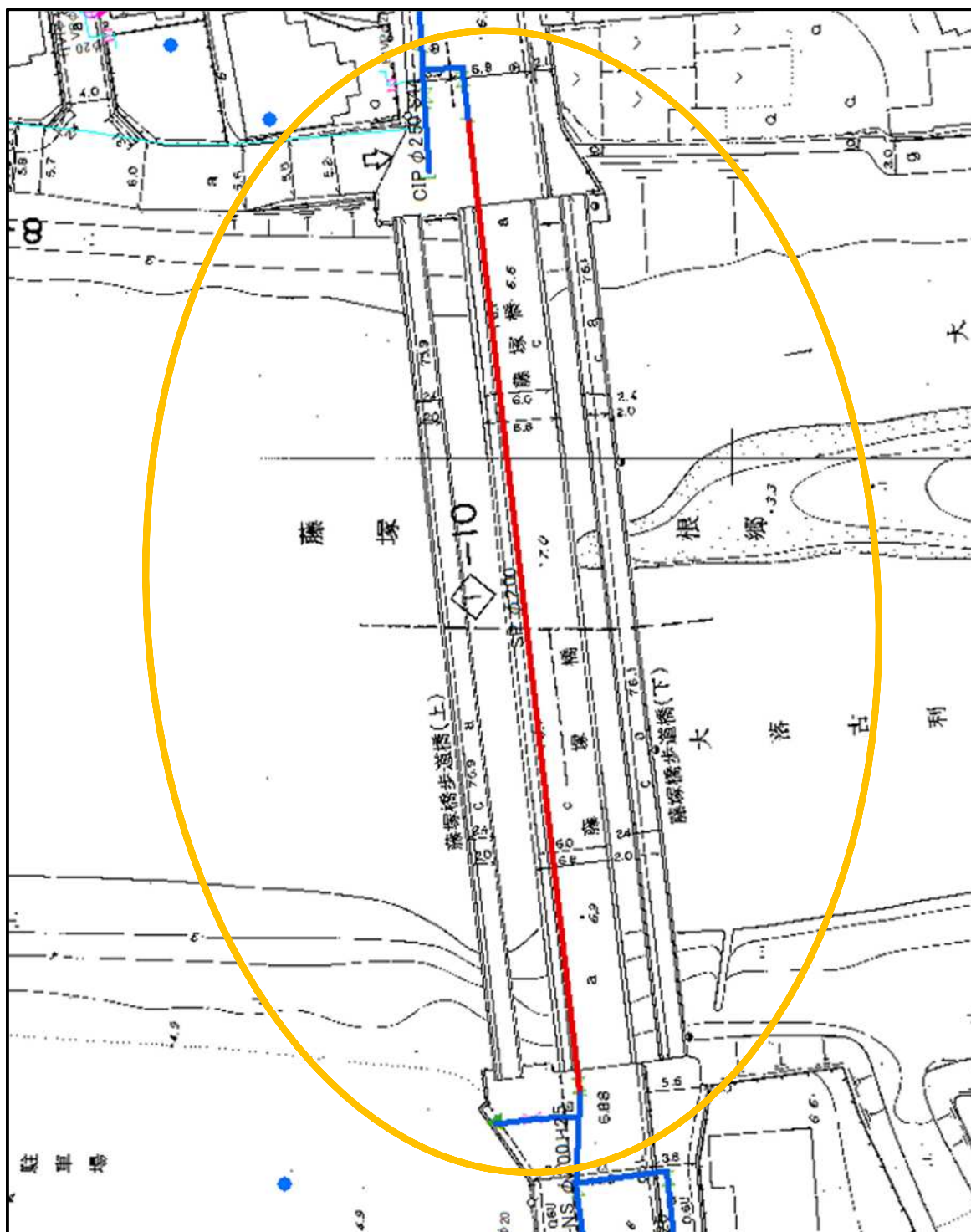
水道配管台帳図

箇所番号: B-⑧

河川名: 大落古利根川

橋梁名： 藤塚橋

地先住所: 藤塚613-2



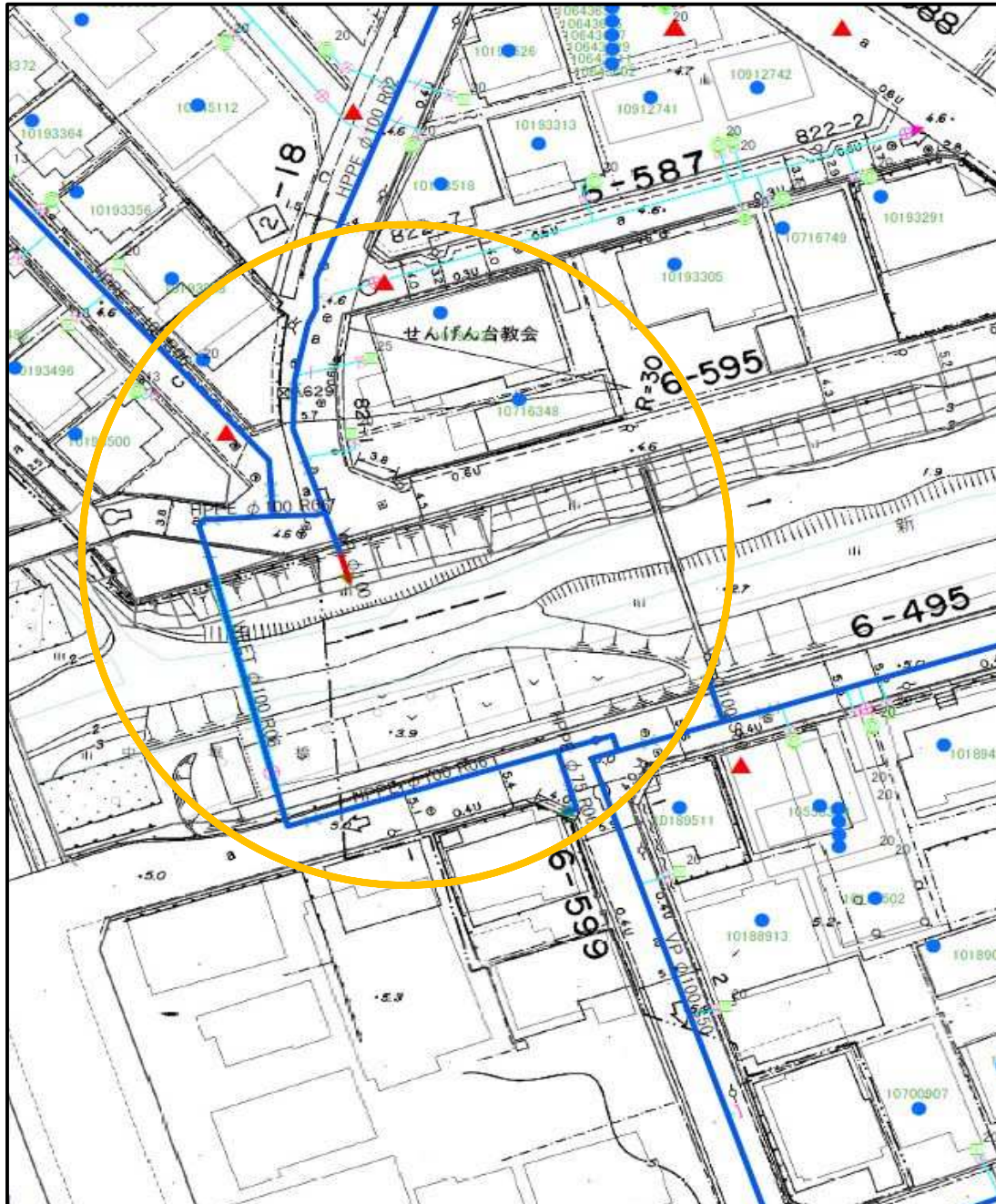
水道配管台帳図

箇所番号: C-①

河川名: 新方川

橋梁名: 単独管

地先住所: 千間1-1-2



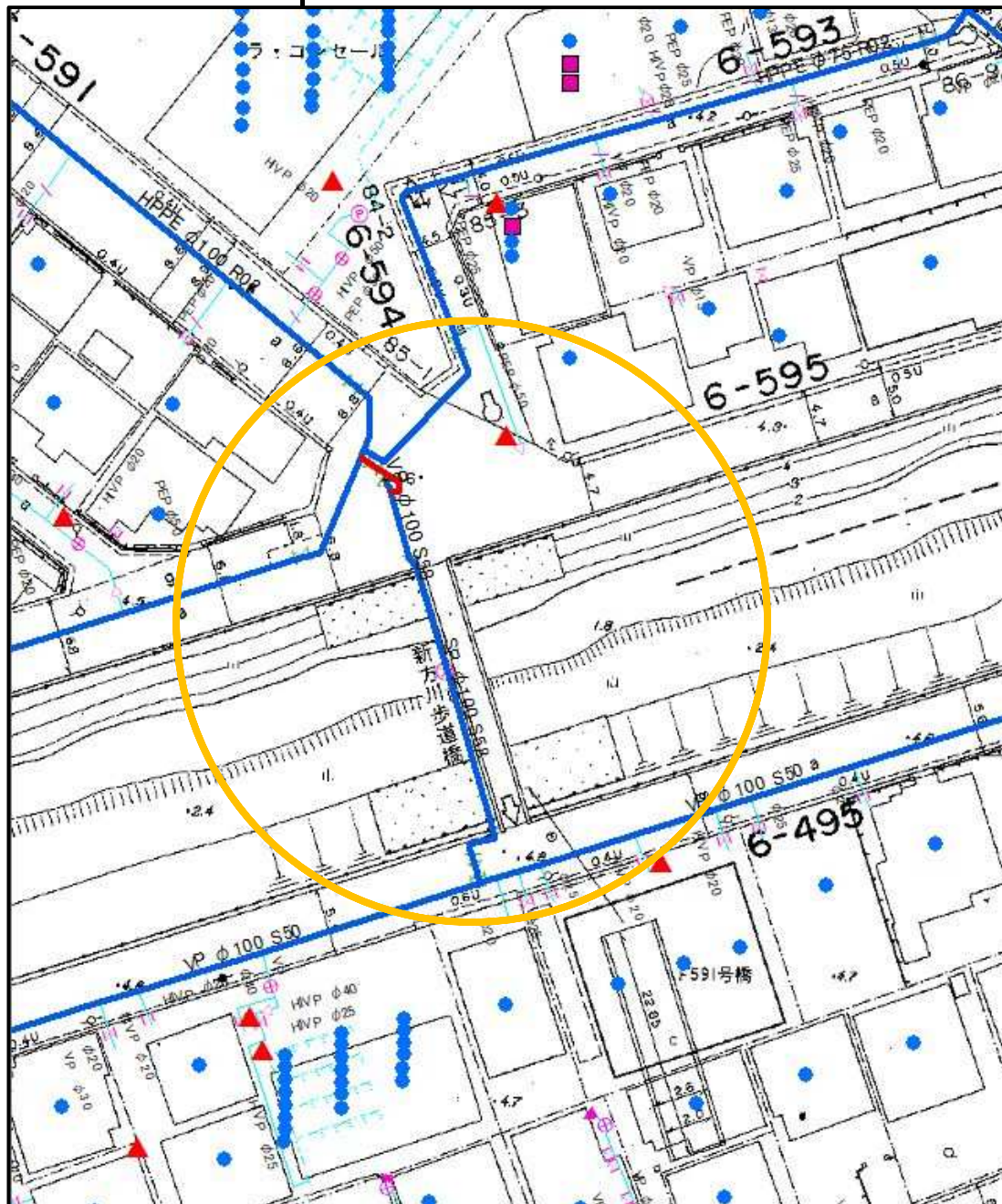
水道配管台帳図

箇所番号: C-②

河川名: 新方川

橋梁名: 新方川歩道橋

地先住所: 千間1-114



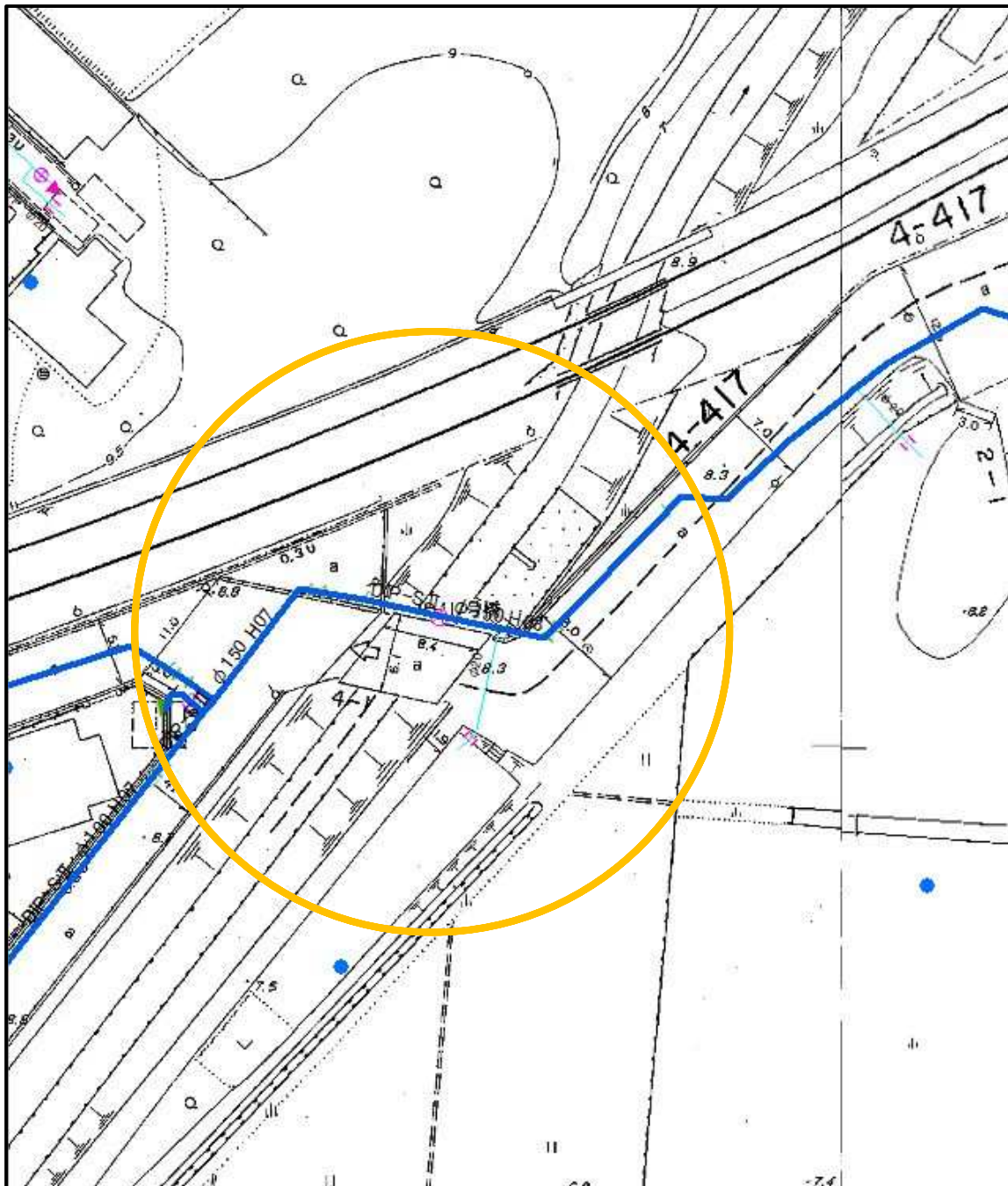
水道配管台帳図

箇所番号: D-①

河川名: 古 隅 田 川

橋梁名: D417橋

地先住所: 花積152-7



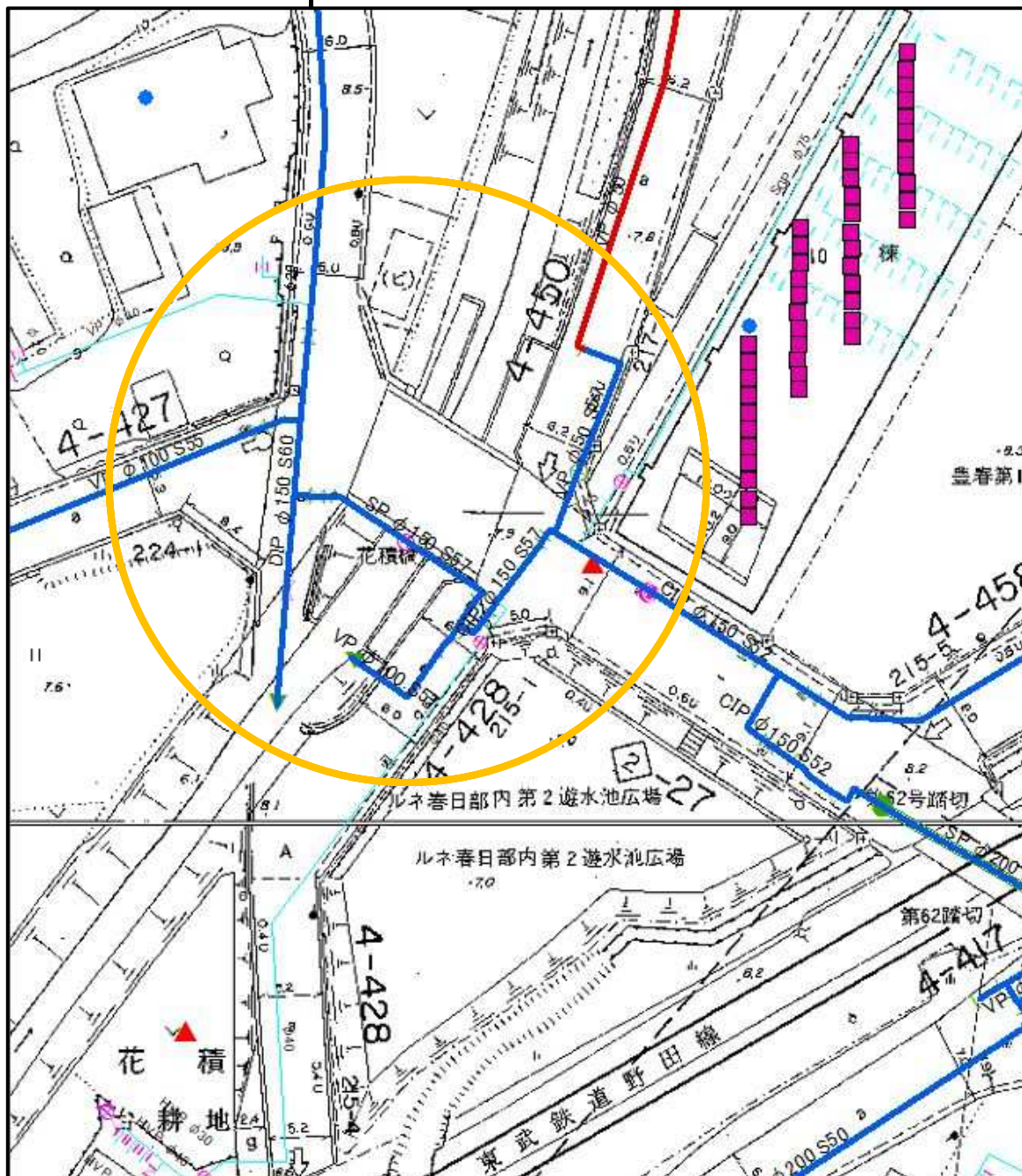
水道配管台帳図

箇所番号: D-②

河川名: 古 隅 田 川

橋梁名: 花積橋

地先住所: 花積217-1



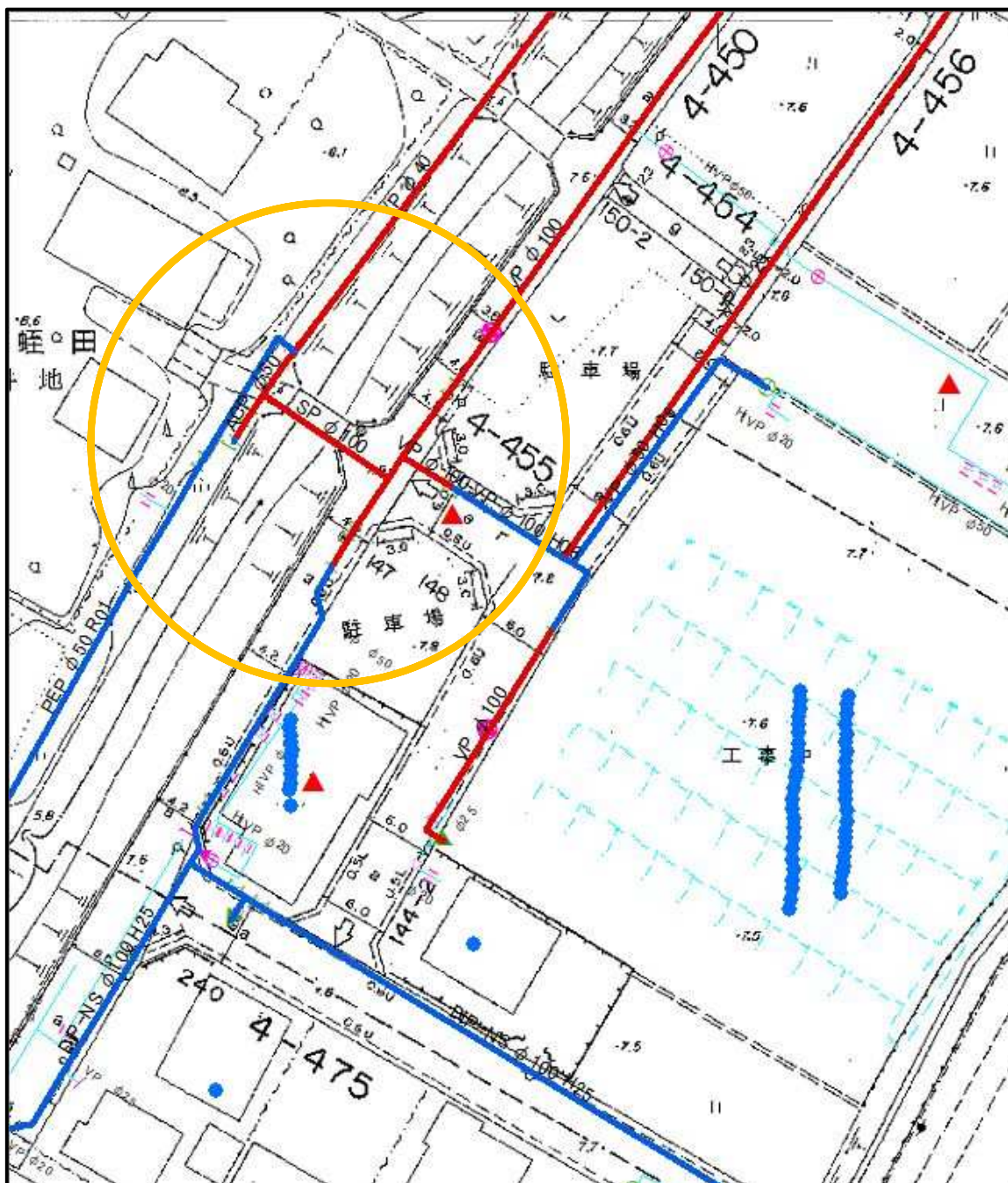
水道配管台帳図

箇所番号: D-③

河川名: 古 隅 田 川

橋梁名： 不明

地先住所: 道口蛭田145-1



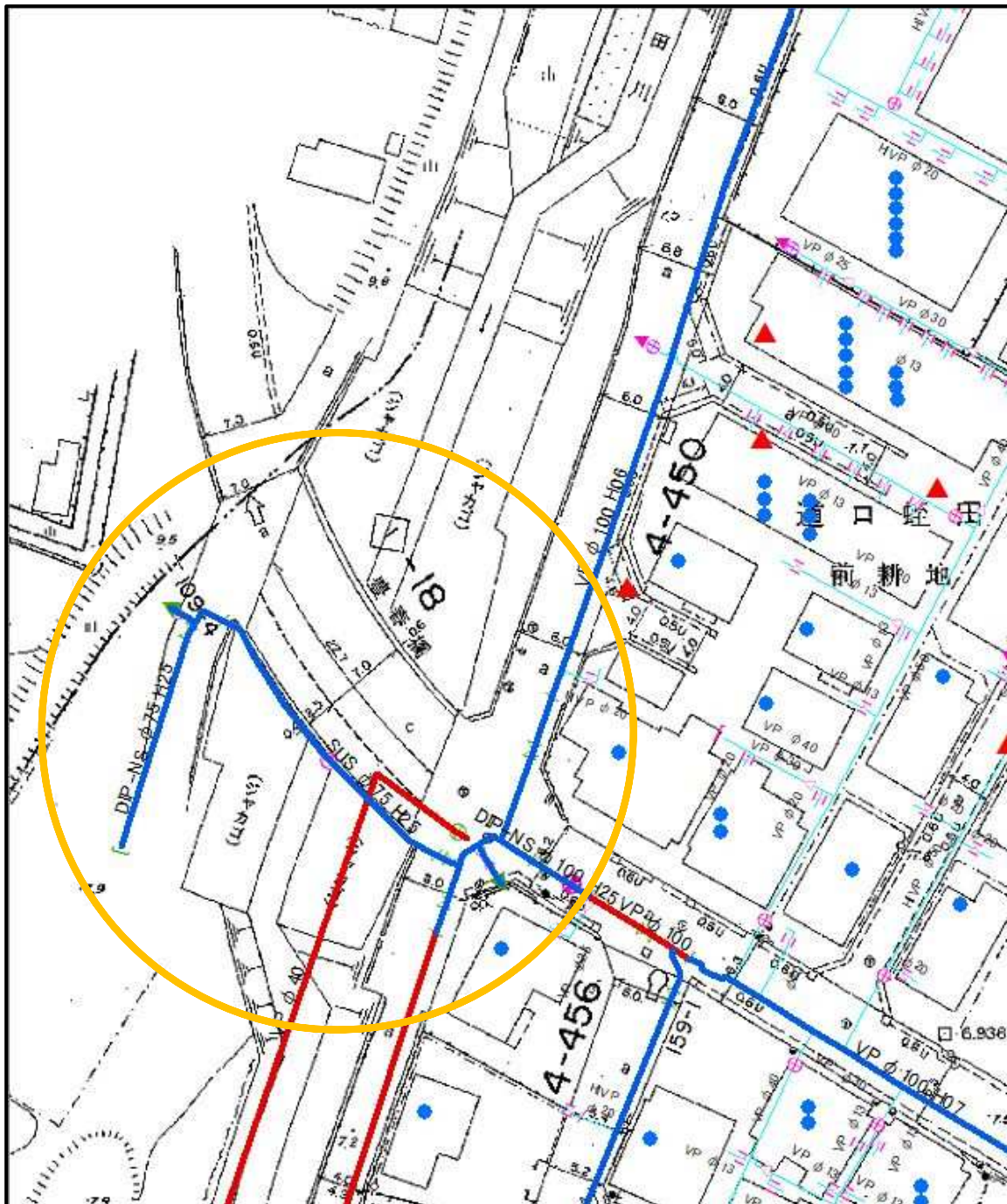
水道配管台帳図

箇所番号: D-④

河川名: 古 隅 田 川

橋梁名: 豊春橋

地先住所: 道口蛭田158-3



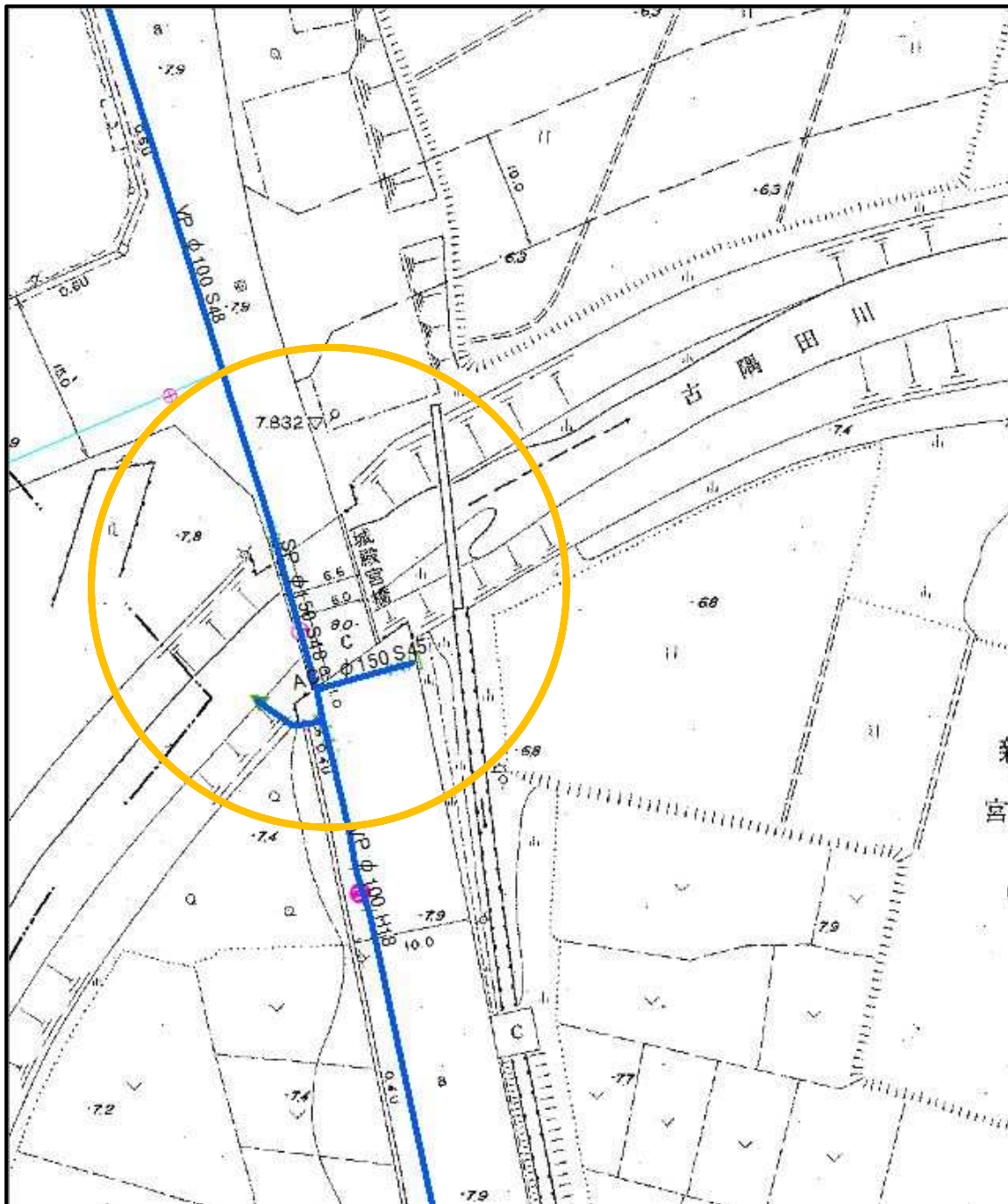
水道配管台帳図

箇所番号: D-⑤

河川名: 古 隅 田 川

橋梁名: 城殿宮橋

地先住所: 新方袋1160



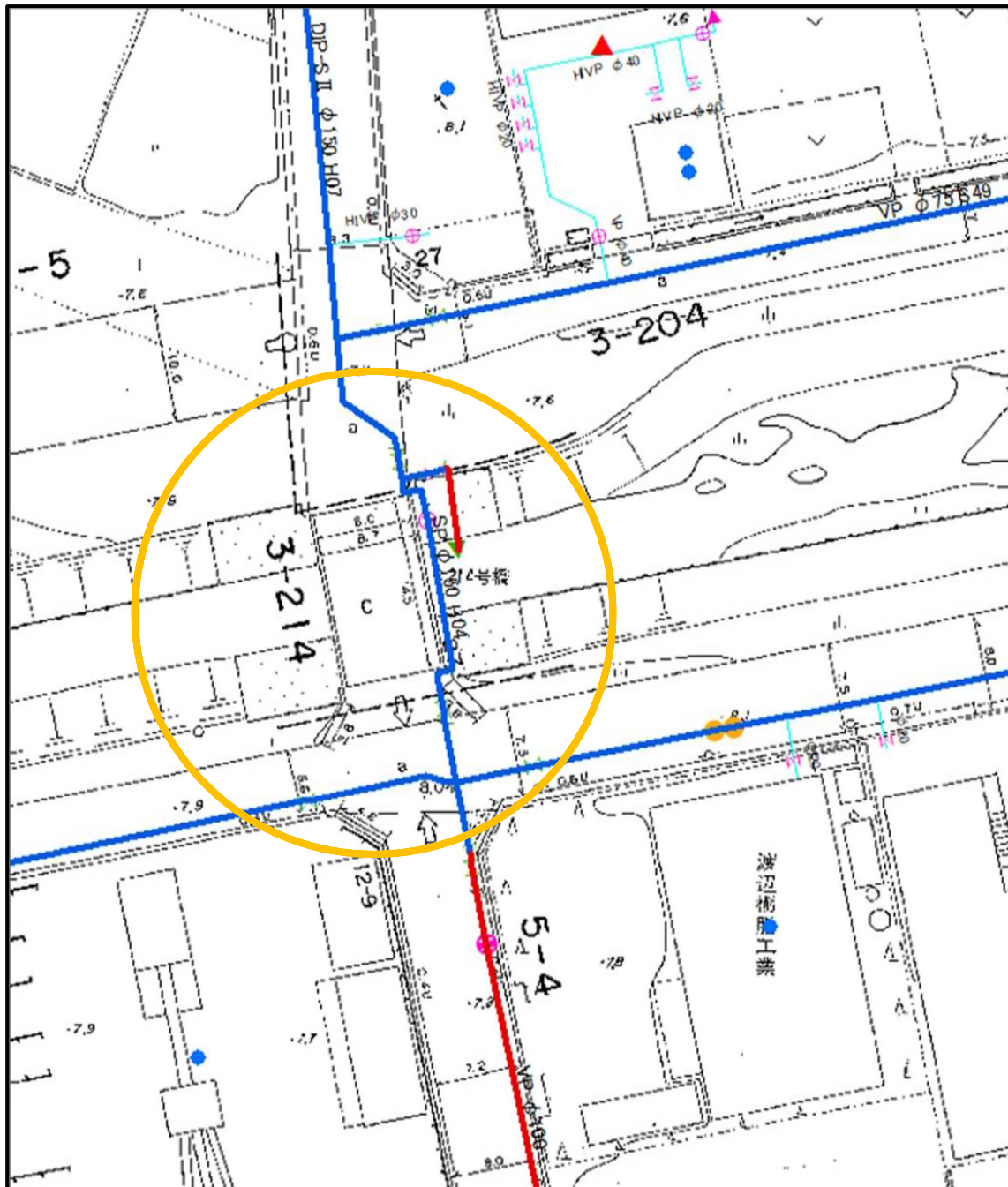
水道配管台帳図

箇所番号: D-⑥

河川名: 古 隅 田 川

橋梁名: C214号橋

地先住所: 栄町2-28



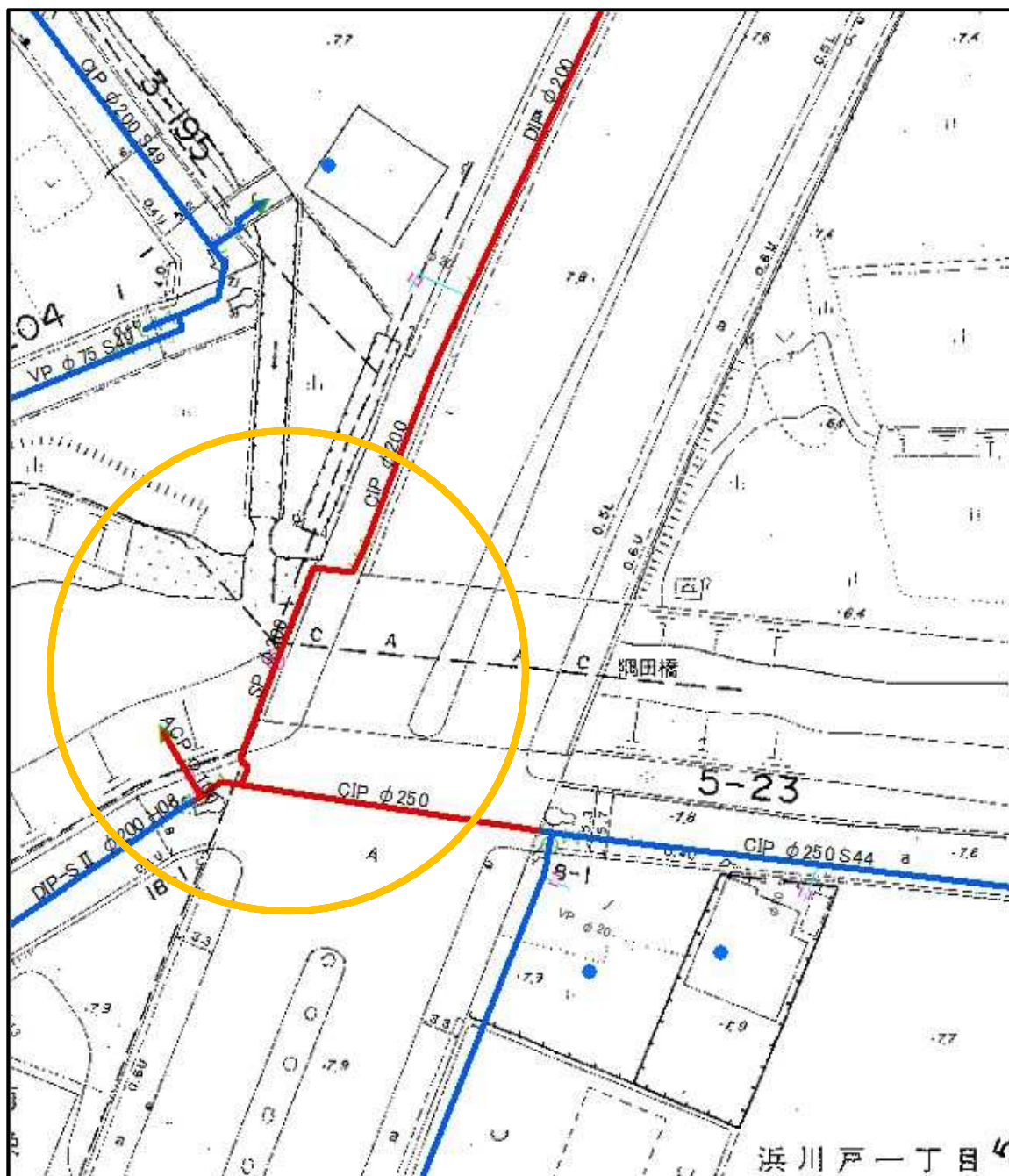
水道配管台帳図

箇所番号: D-⑦

河川名: 古 隅 田 川

橋梁名： 隅田橋

地先住所: 南栄町4-1



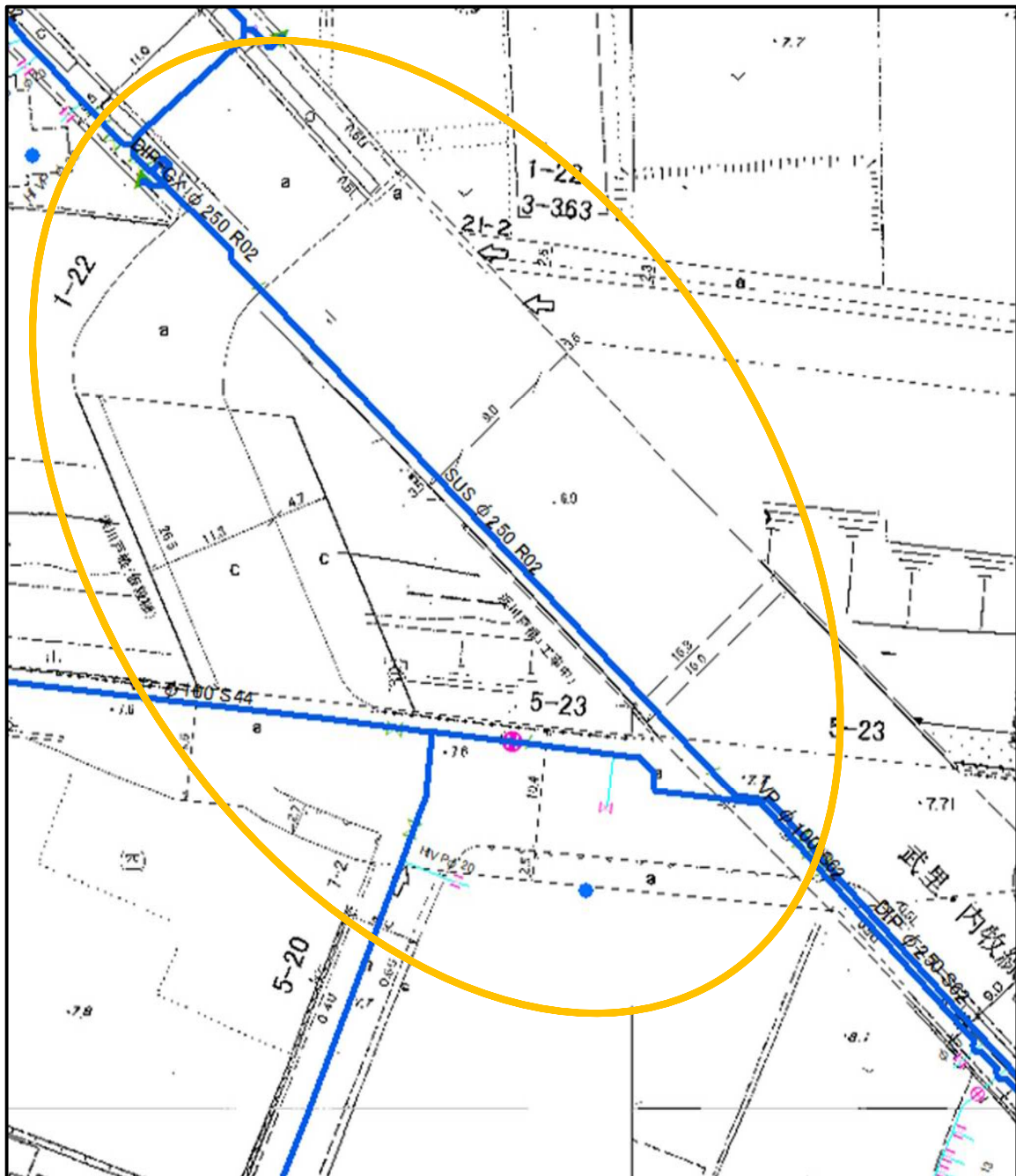
水道配管台帳図

箇所番号: D-⑧

河川名: 古 隅 田 川

橋梁名: 浜川戸橋

地先住所: 浜川戸1-3-20



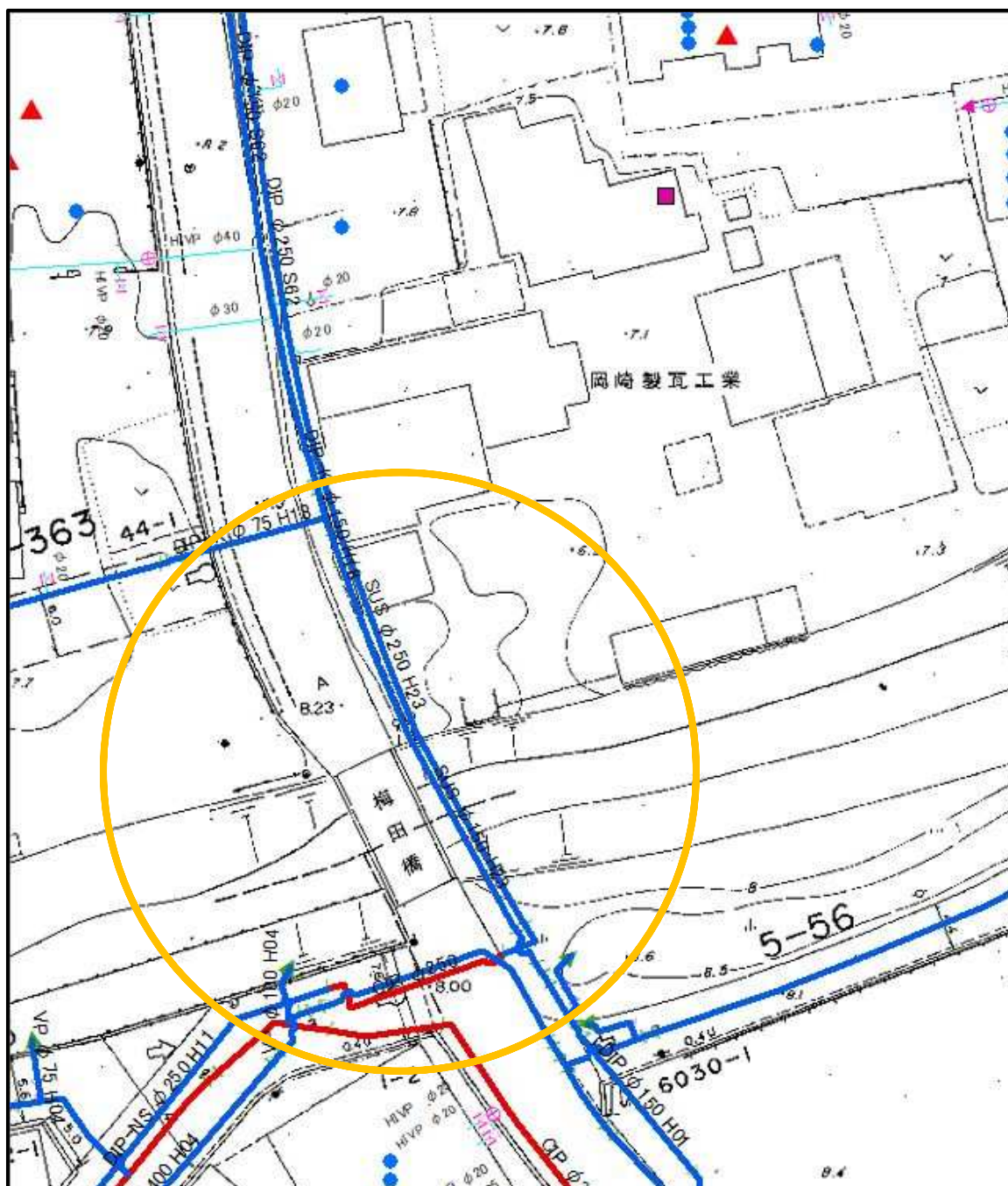
水道配管台帳図

箇所番号: D-⑨

河川名: 古 隅 田 川

橋梁名： 梅田橋

地先住所: 浜川戸1-1-2



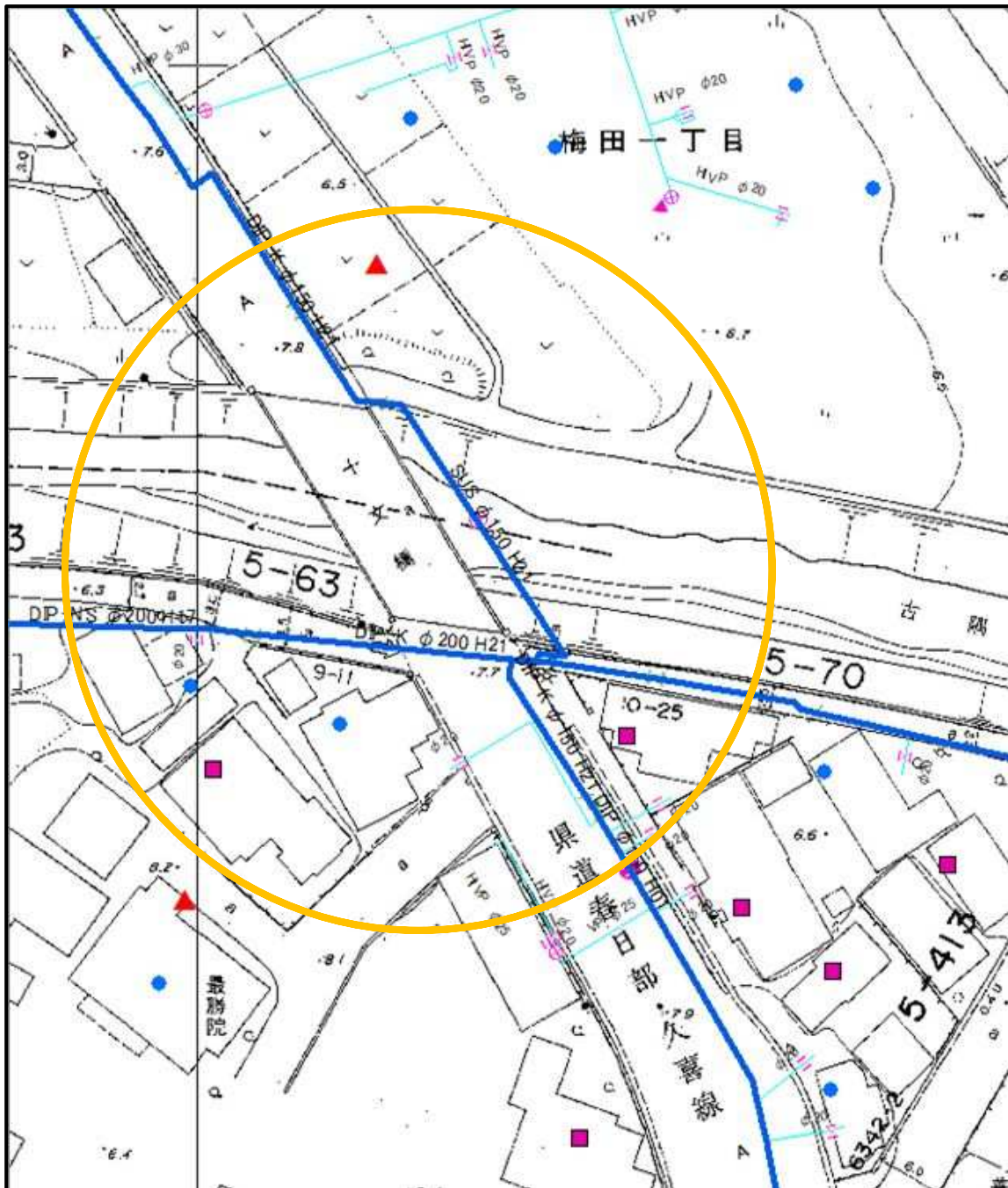
水道配管台帳図

箇所番号: D-⑩

河川名: 古 隅 田 川

橋梁名: 十文橋

地先住所: 粕壁3-10-25



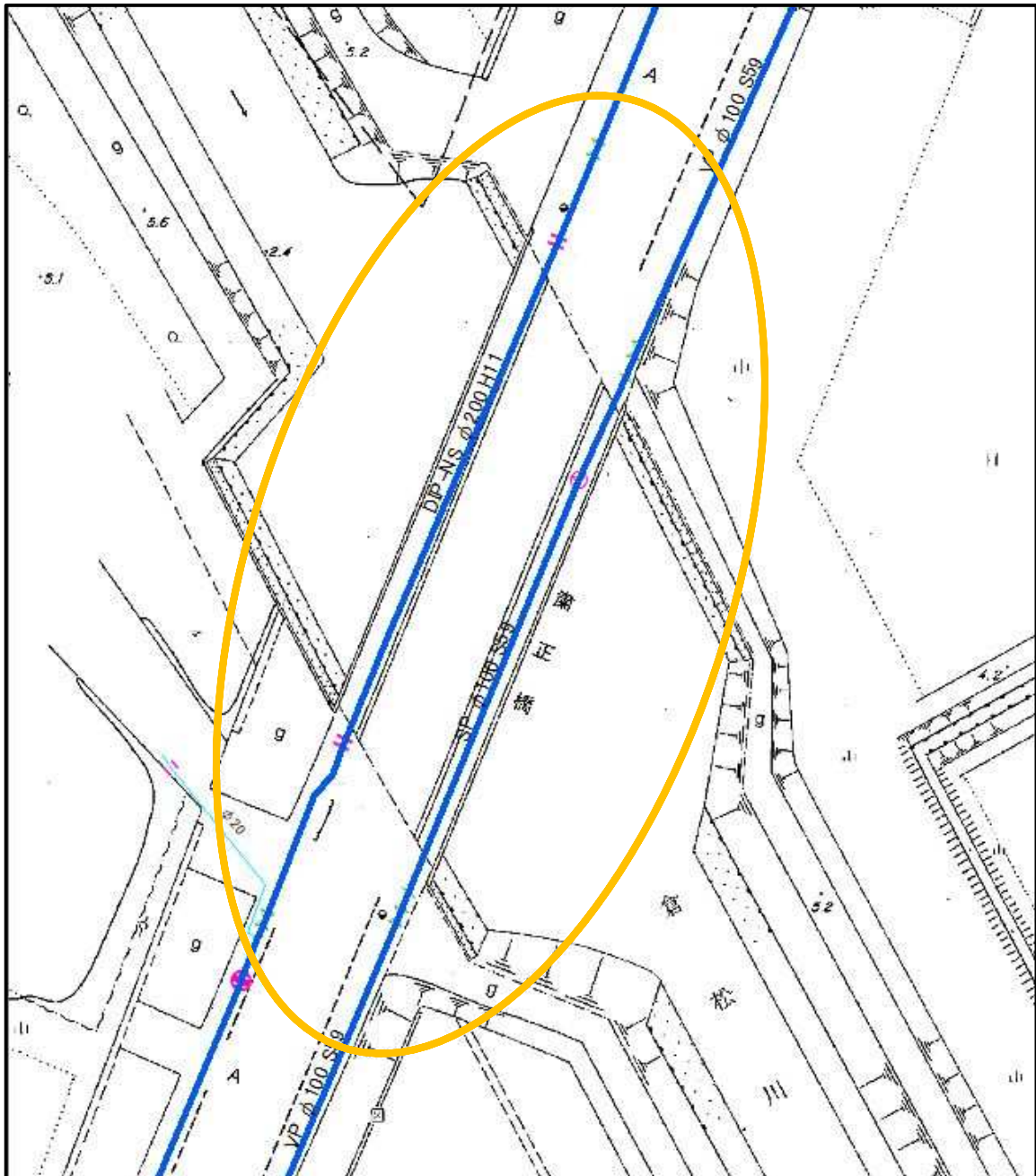
水道配管台帳図

箇所番号: E-①

河川名: 倉松川

橋梁名: 肅正橋

地先住所: 八丁目1853



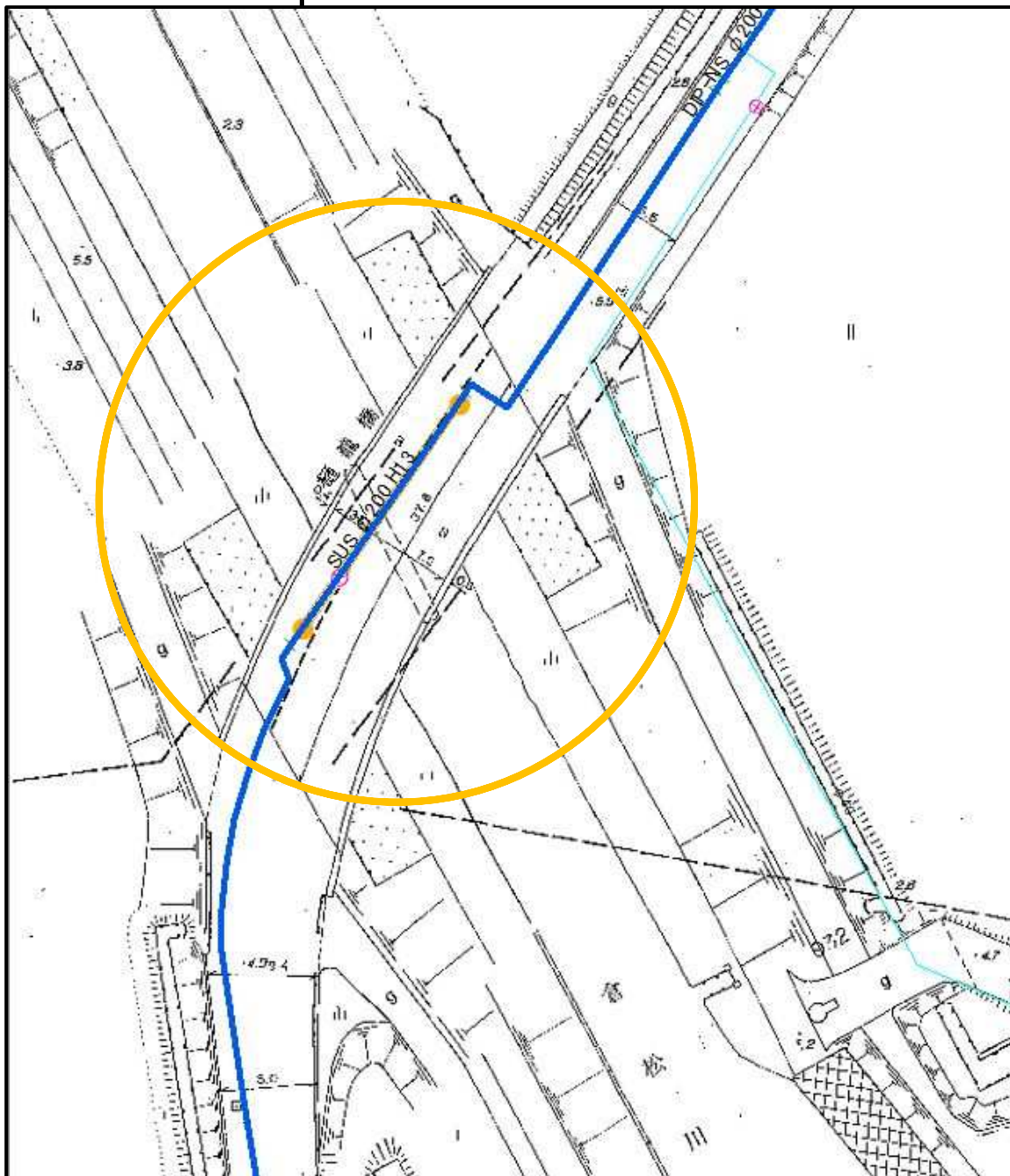
水道配管台帳図

箇所番号: E-②

河川名: 倉松川

橋梁名: 樋籠橋

地先住所: 樋籠976-1



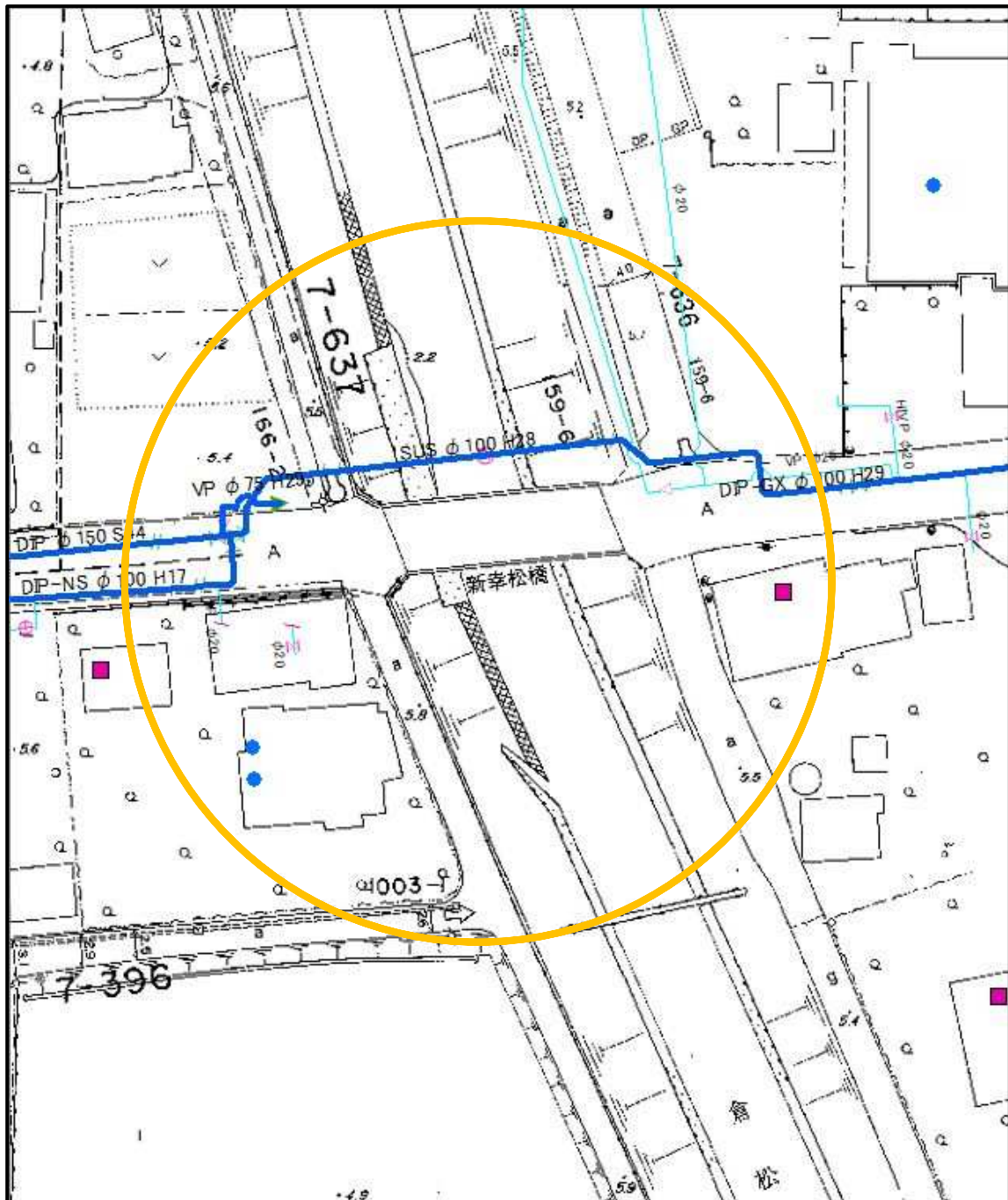
水道配管台帳図

箇所番号: E-③

河川名: 倉松川

橋梁名: 新幸松橋

地先住所: 牛島1003



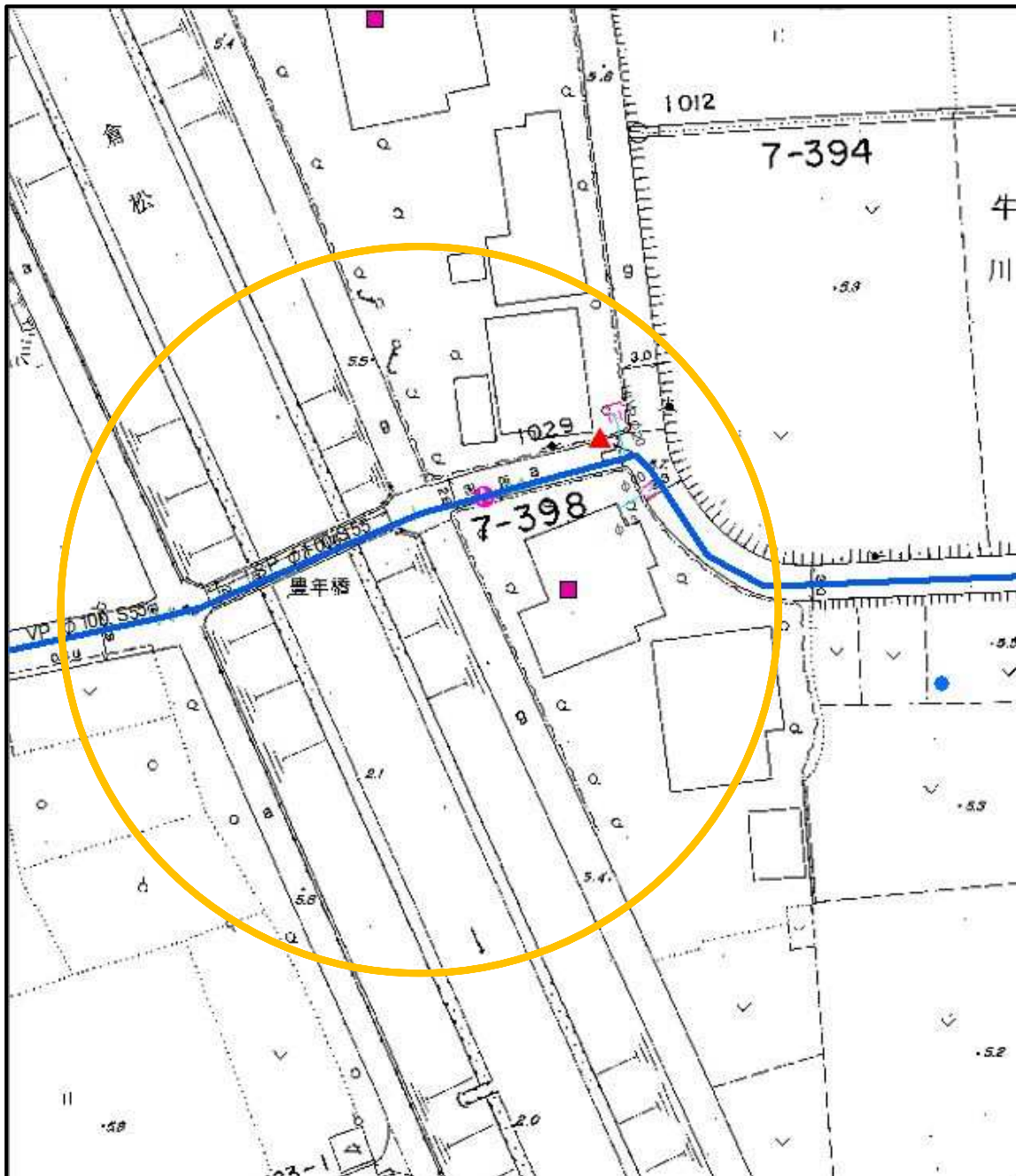
水道配管台帳図

箇所番号: E-④

河川名: 倉松川

橋梁名: 豊年橋

地先住所: 牛島1131-1



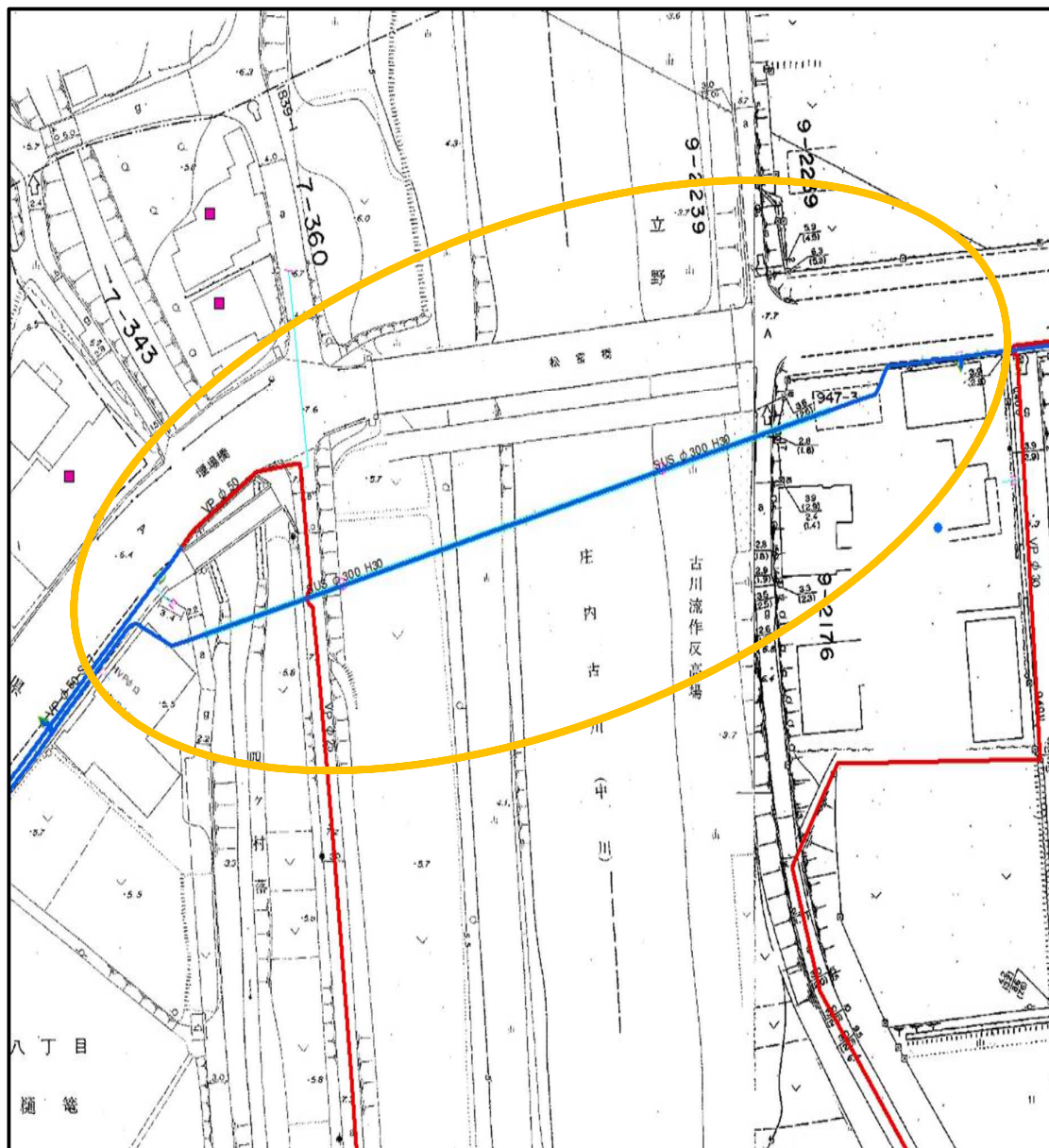
水道配管台帳図

箇所番号: F-①

河川名: 中 川

橋梁名: 松富橋

地先住所: 立野712-1



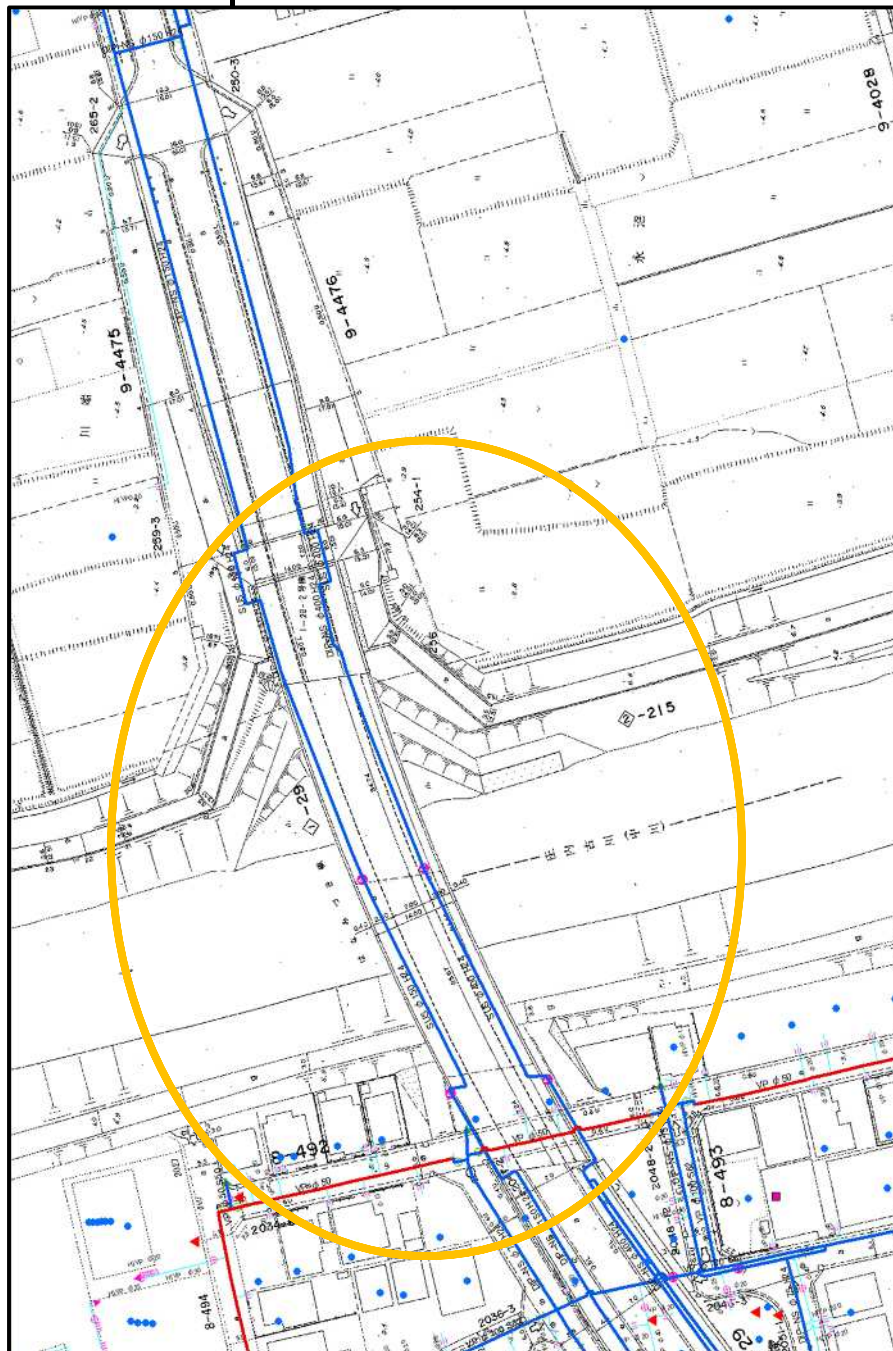
水道配管台帳図

箇所番号: F-②

河川名: 中 川

橋梁名: はなみずき橋

地先住所: 藤塚2036



水道配管台帳図

箇所番号: G-①

河川名: 安之堀川

橋梁名: F29号橋

地先住所: 大沼6-138-2

