

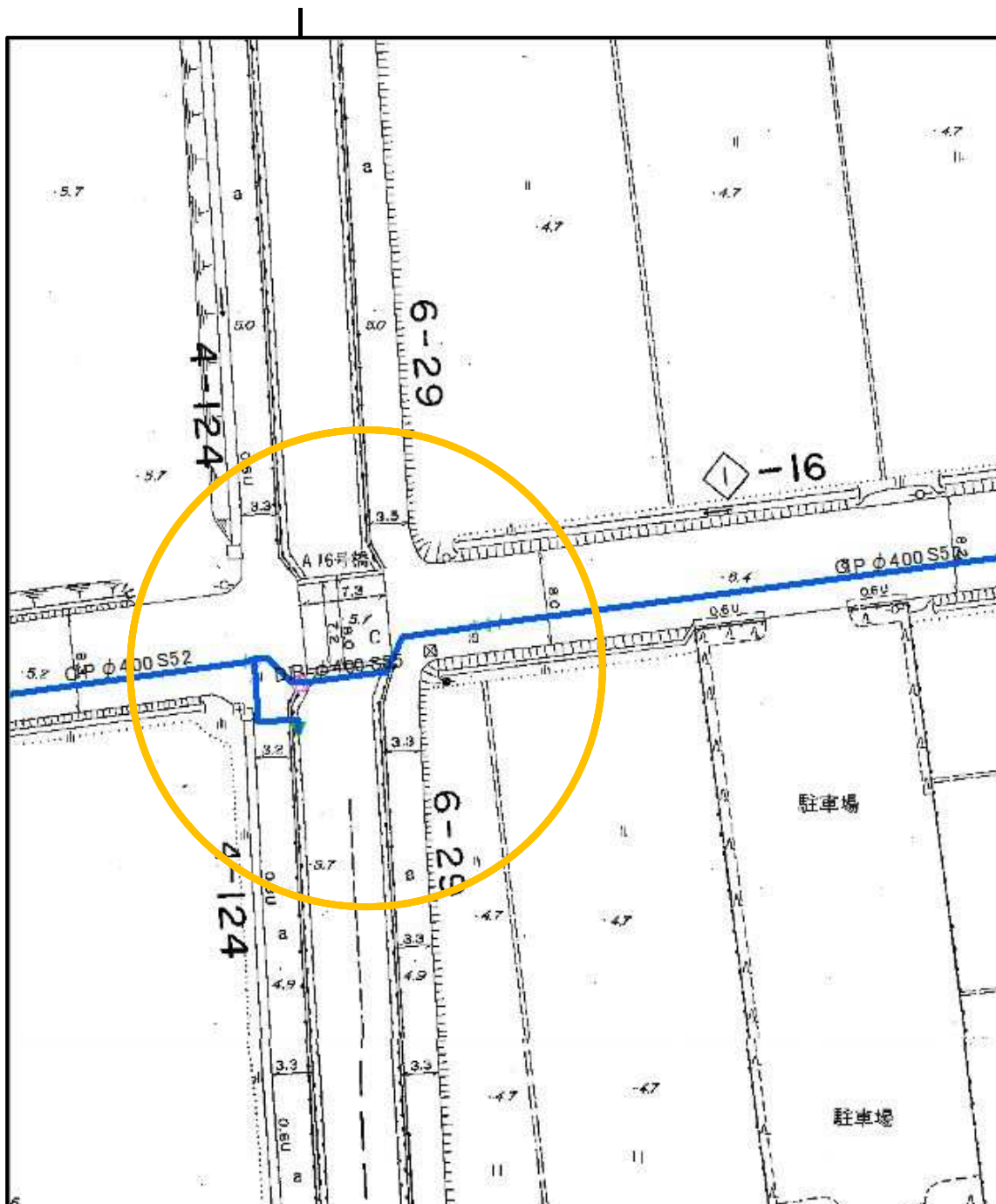
水道配管台帳図

箇所番号: G-②

河川名: 安之堀川

橋梁名: A16号橋

地先住所: 薄谷367



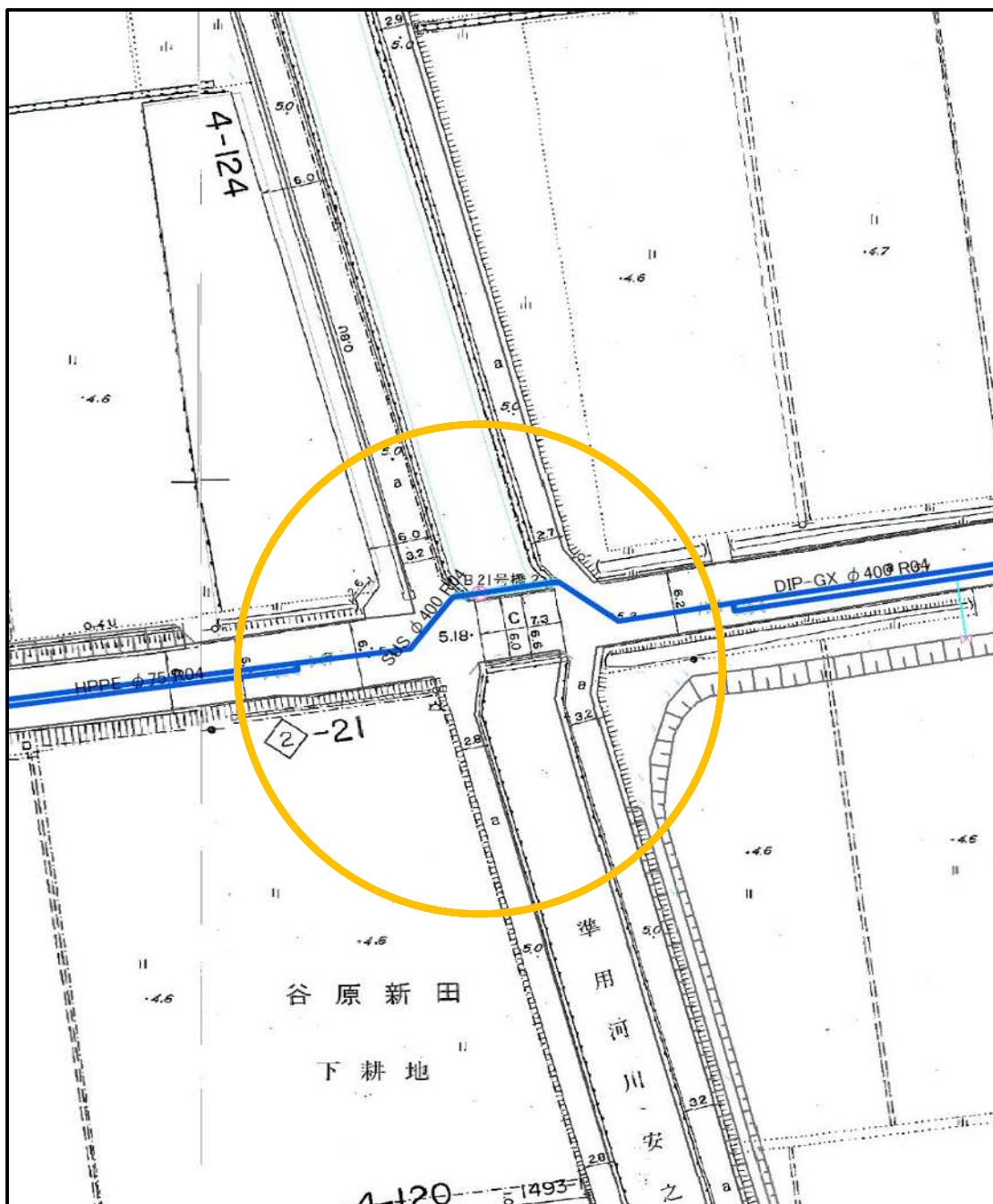
水道配管台帳図

箇所番号: G-③

河川名: 安之堀川

橋梁名: B21号橋

地先住所: 谷原新田1496-1



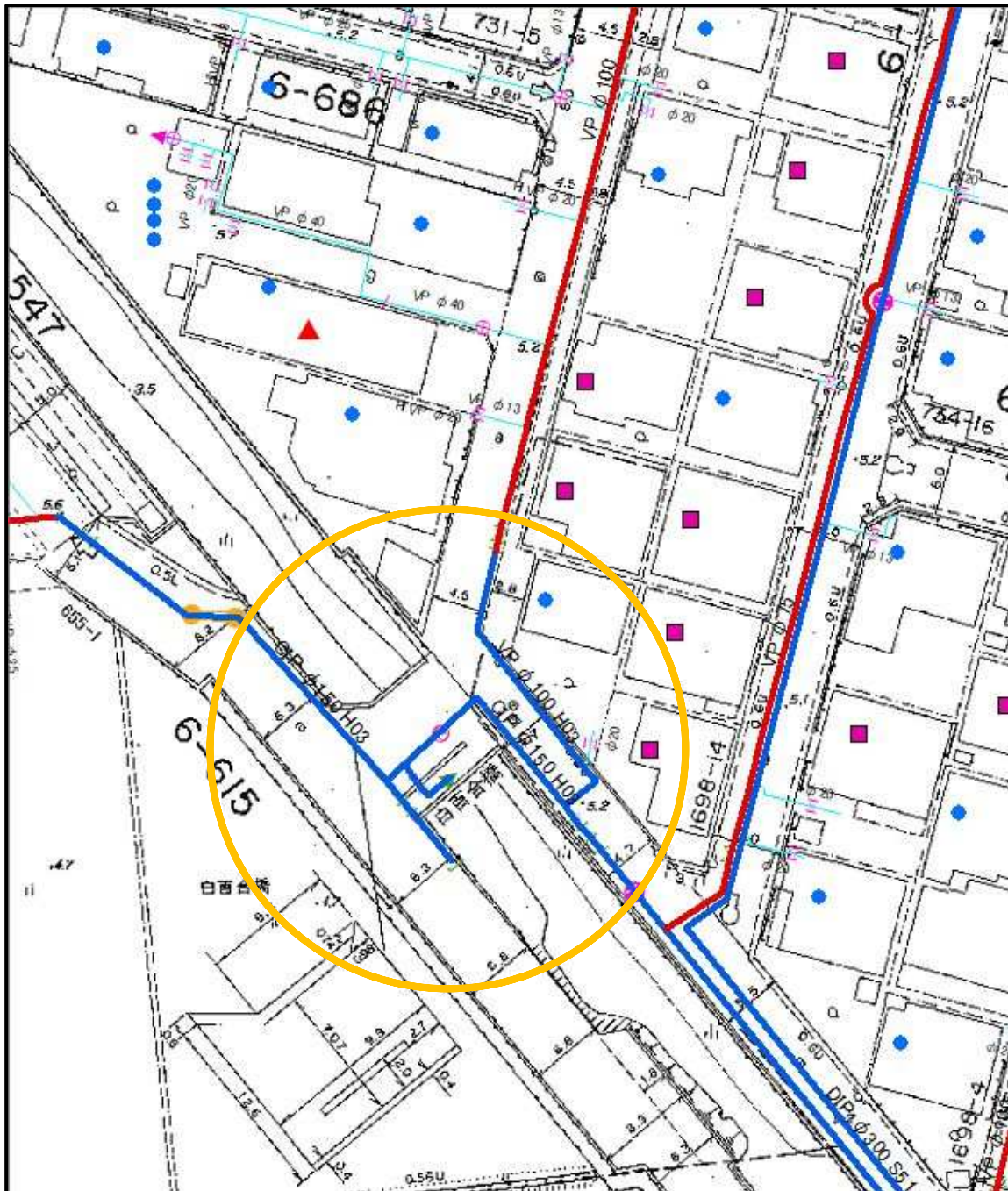
水道配管台帳図

箇所番号: G-④

河川名: 安之堀川

橋梁名: 白百合橋

地先住所: 武里中野655-1



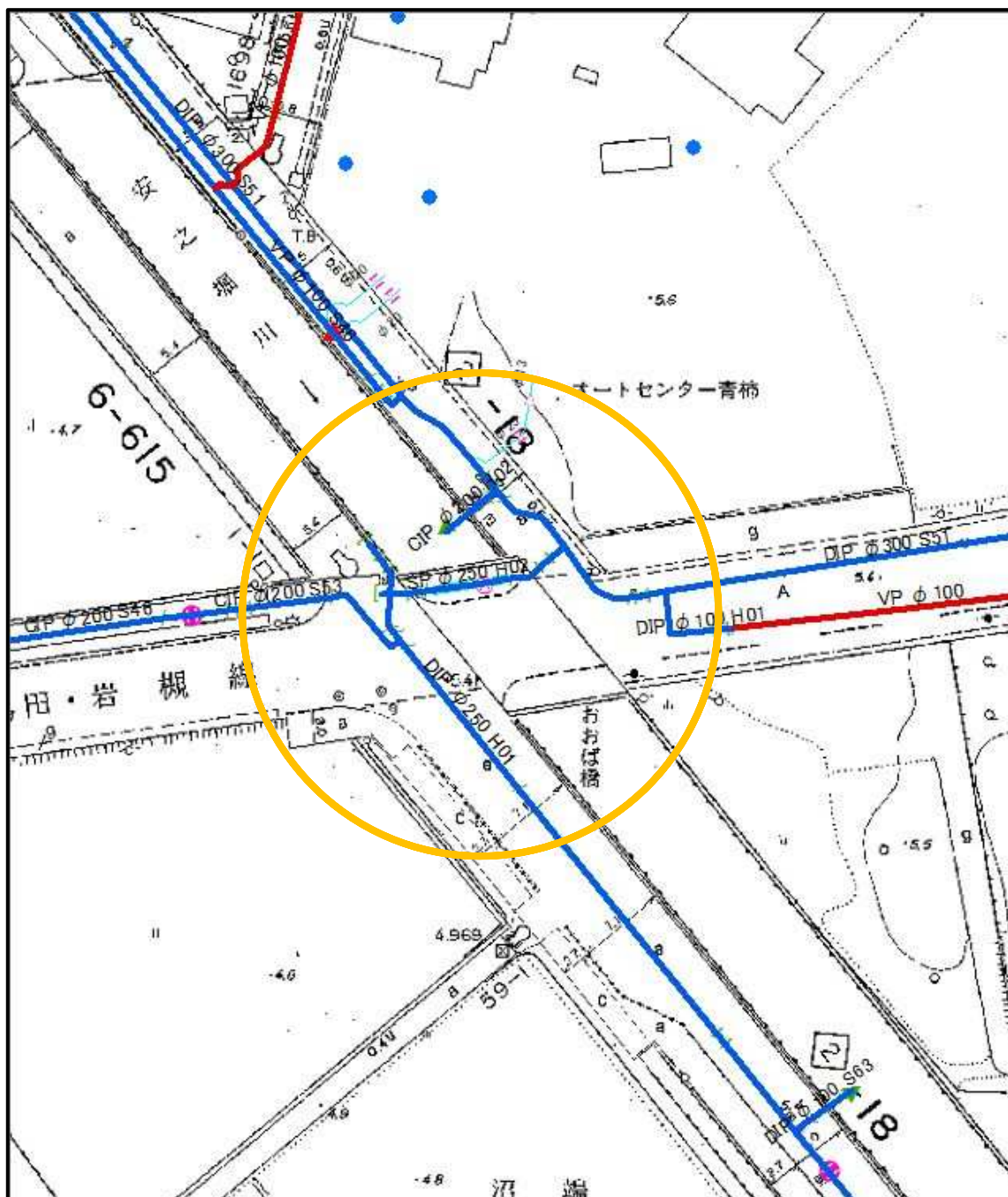
水道配管台帳図

箇所番号: G-⑤

河川名: 安之堀川

橋梁名: おおば橋

地先住所: 大場1969-1



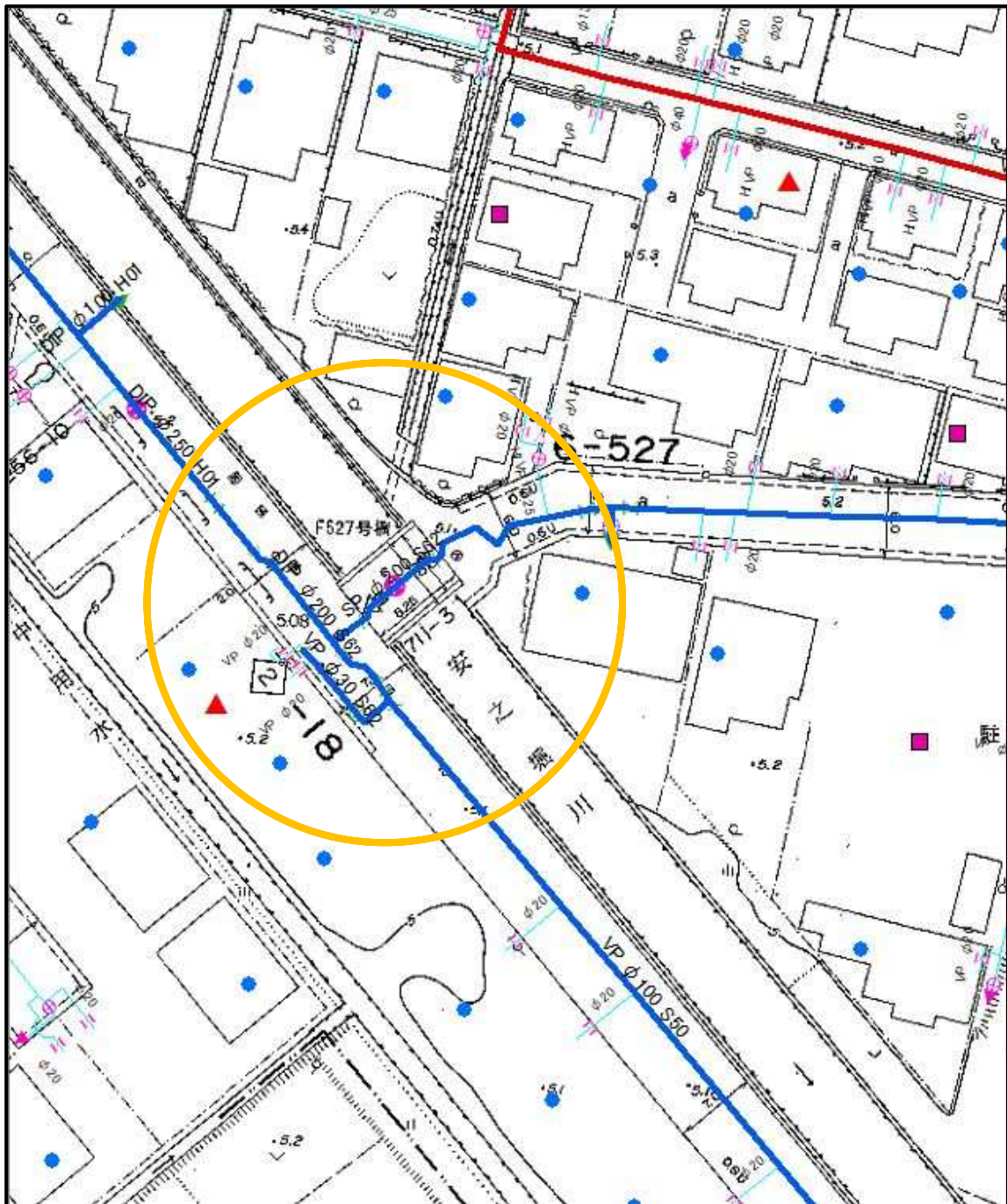
水道配管台帳図

箇所番号: G-⑥

河川名: 安之堀川

橋梁名: F527号橋

地先住所: 大場711-3



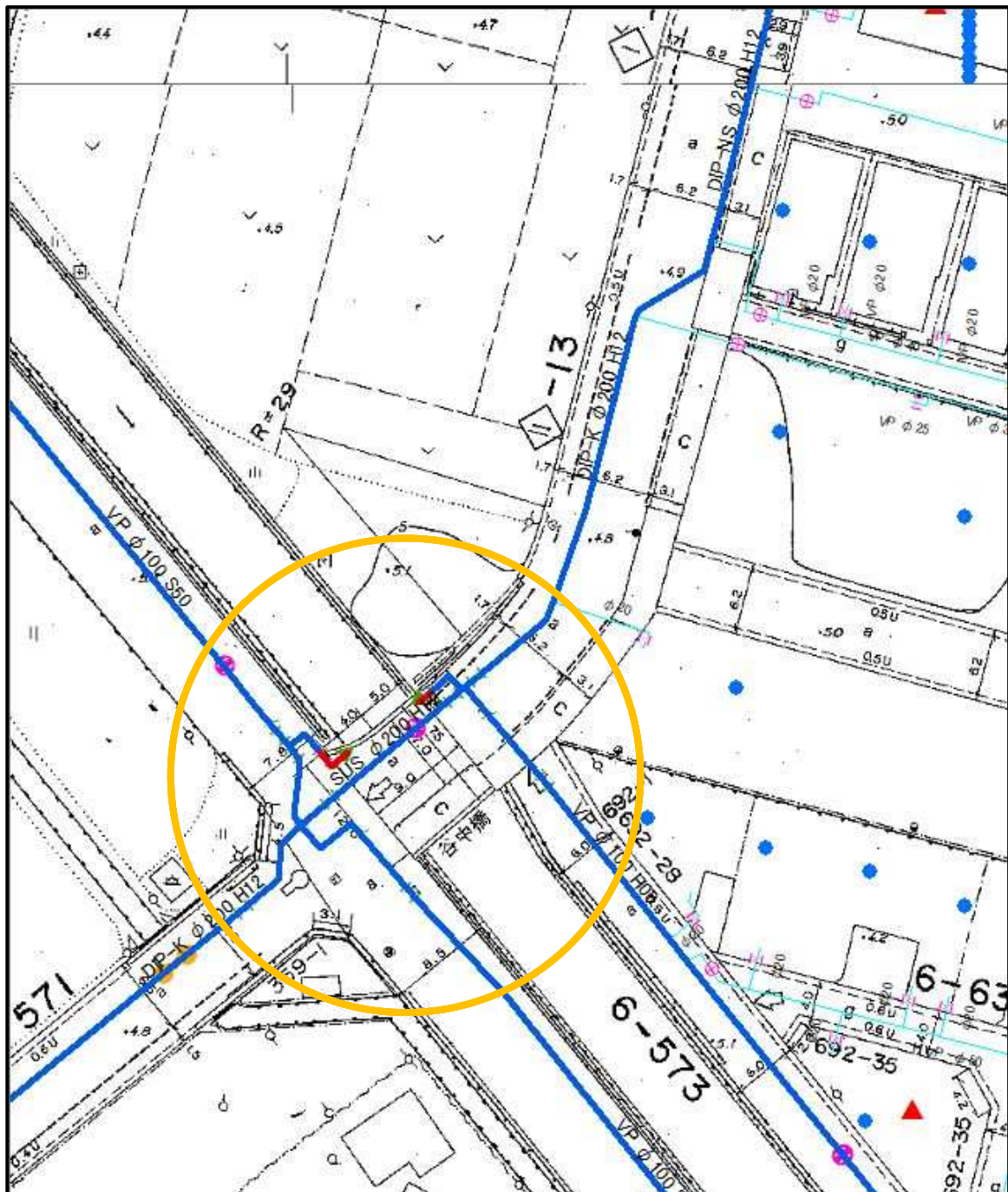
水道配管台帳図

箇所番号: G-⑦

河川名: 安之堀川

橋梁名: 谷中橋

地先住所: 大場691-3



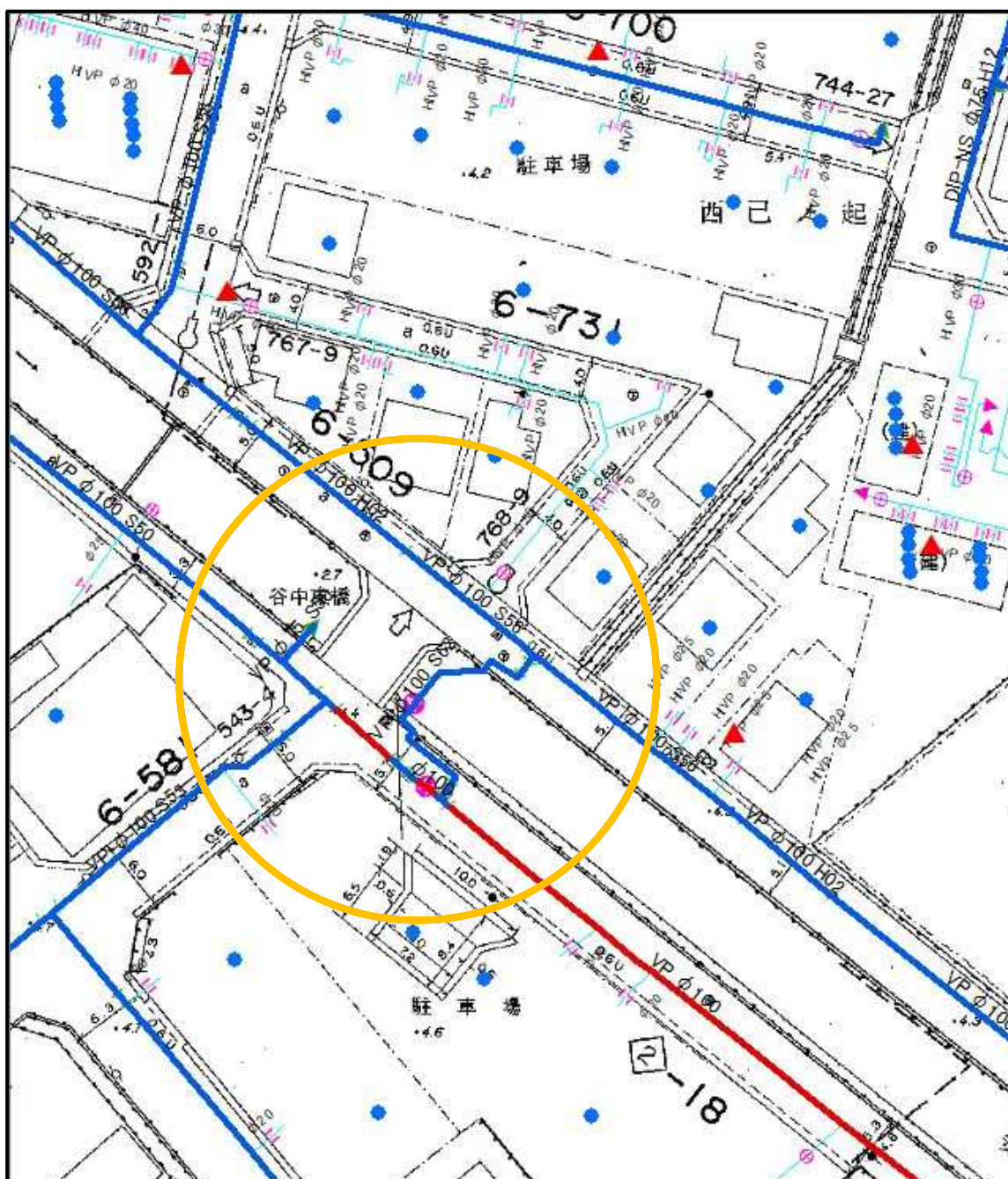
水道配管台帳図

箇所番号: G-⑧

河川名: 安之堀川

橋梁名: 谷中東橋

地先住所: 大畑767-9



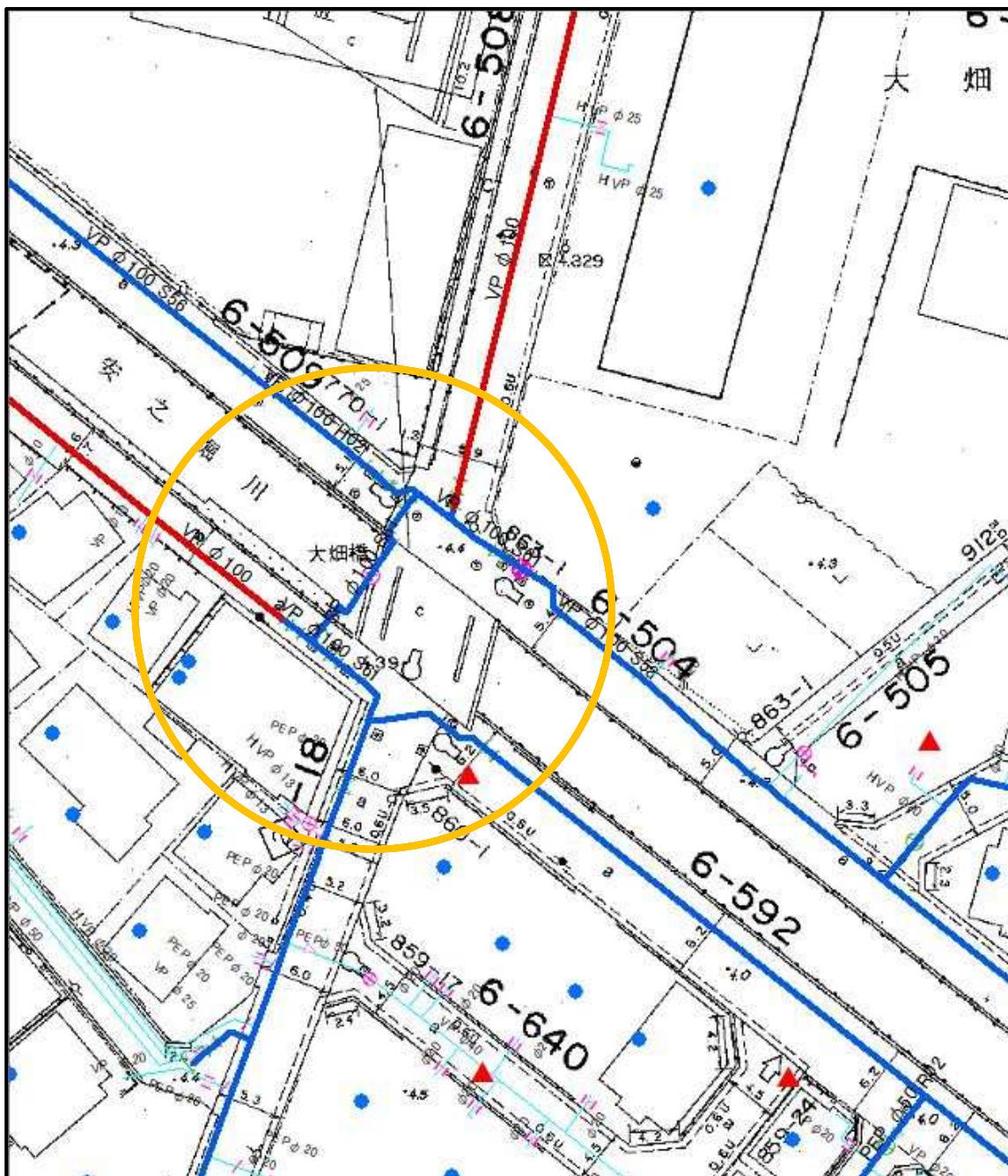
水道配管台帳図

箇所番号: G-⑨

河川名: 安之堀川

橋梁名: 大畑橋

地先住所: 大畑863-7



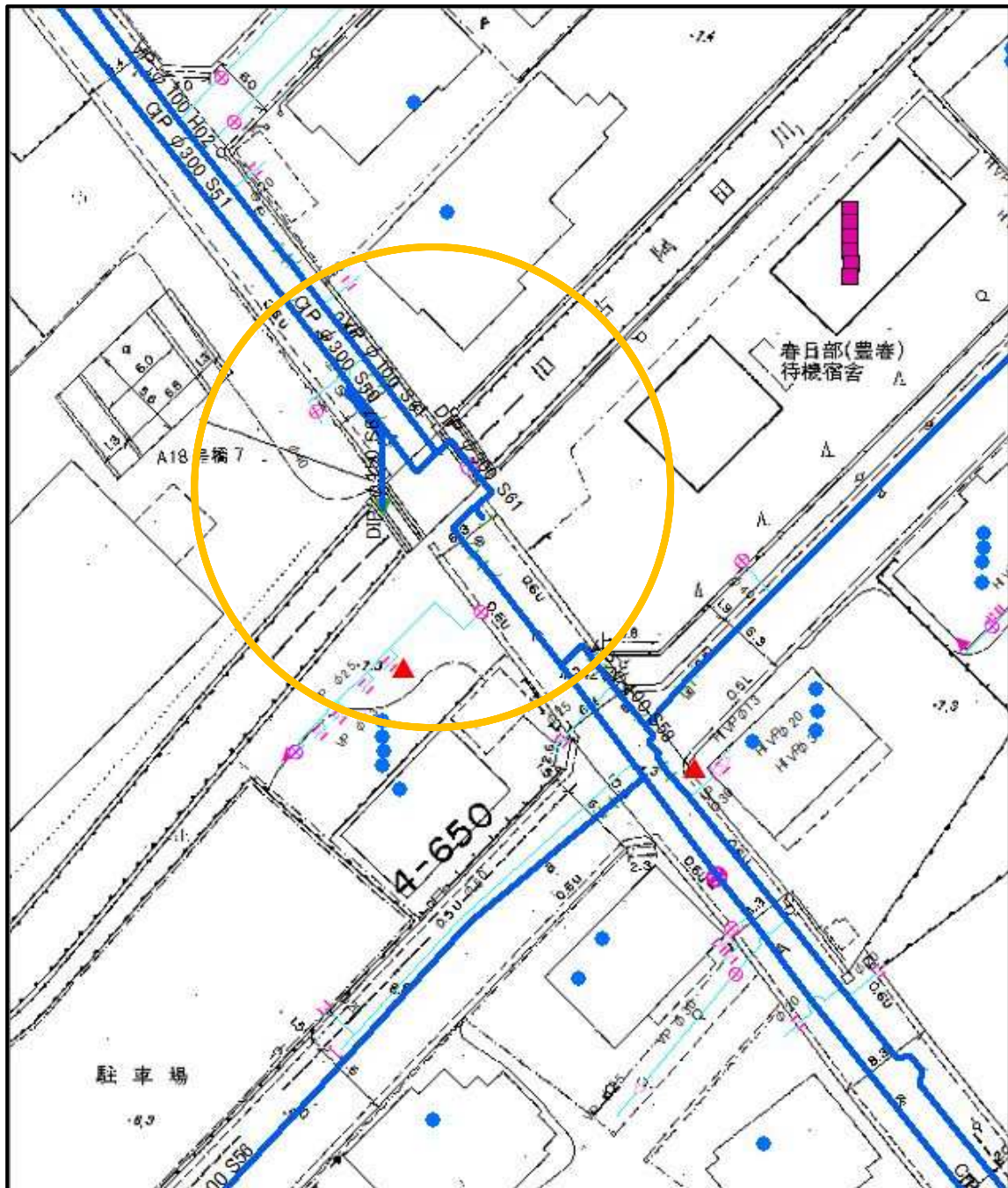
水道配管台帳図

箇所番号: H-①

河川名: 旧古隅田川

橋梁名: A18号橋

地先住所: 下蛭田266



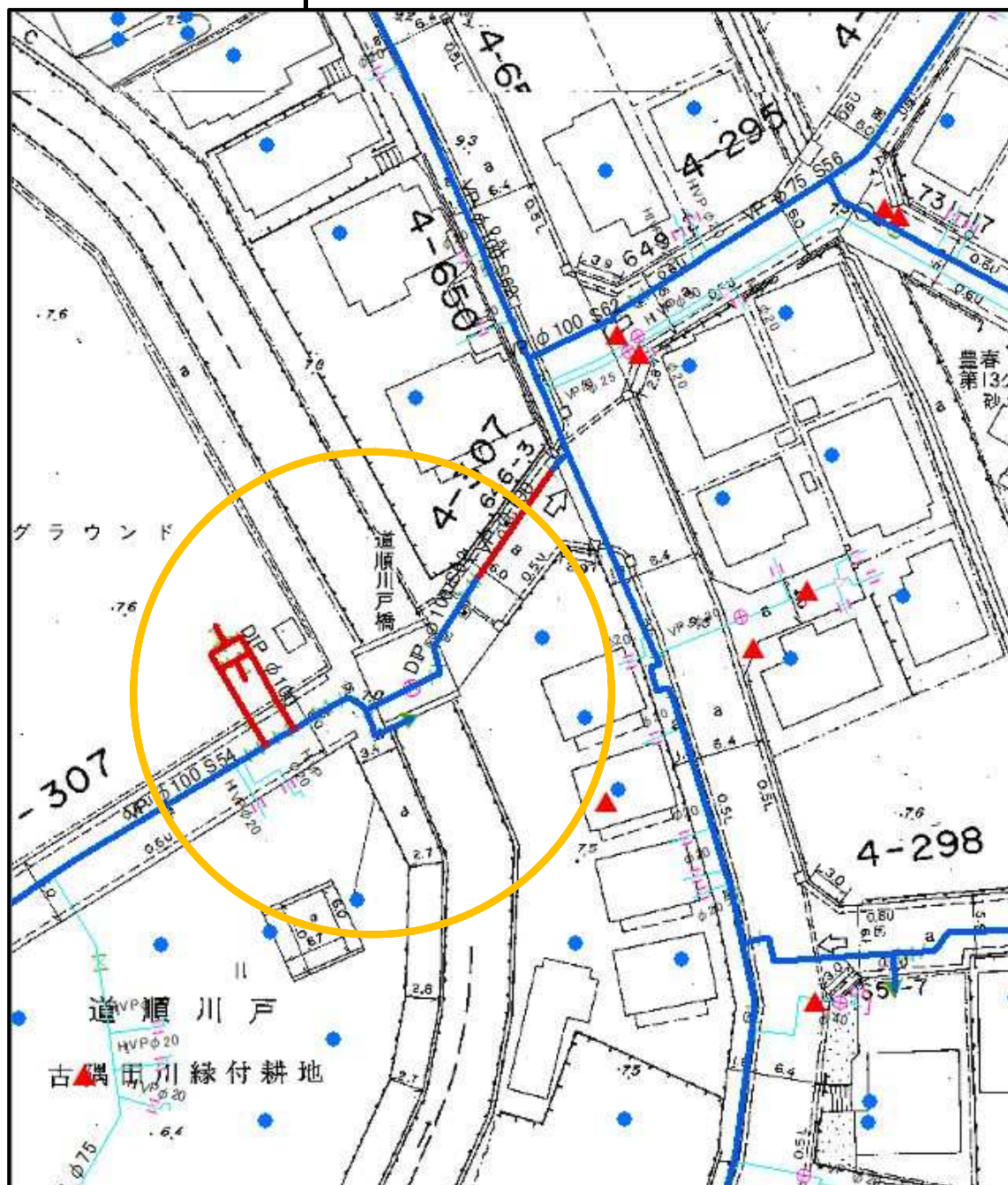
水道配管台帳図

箇所番号: H-②

河川名: 旧古隅田川

橋梁名: 道順川戸橋

地先住所: 道順川戸59-23



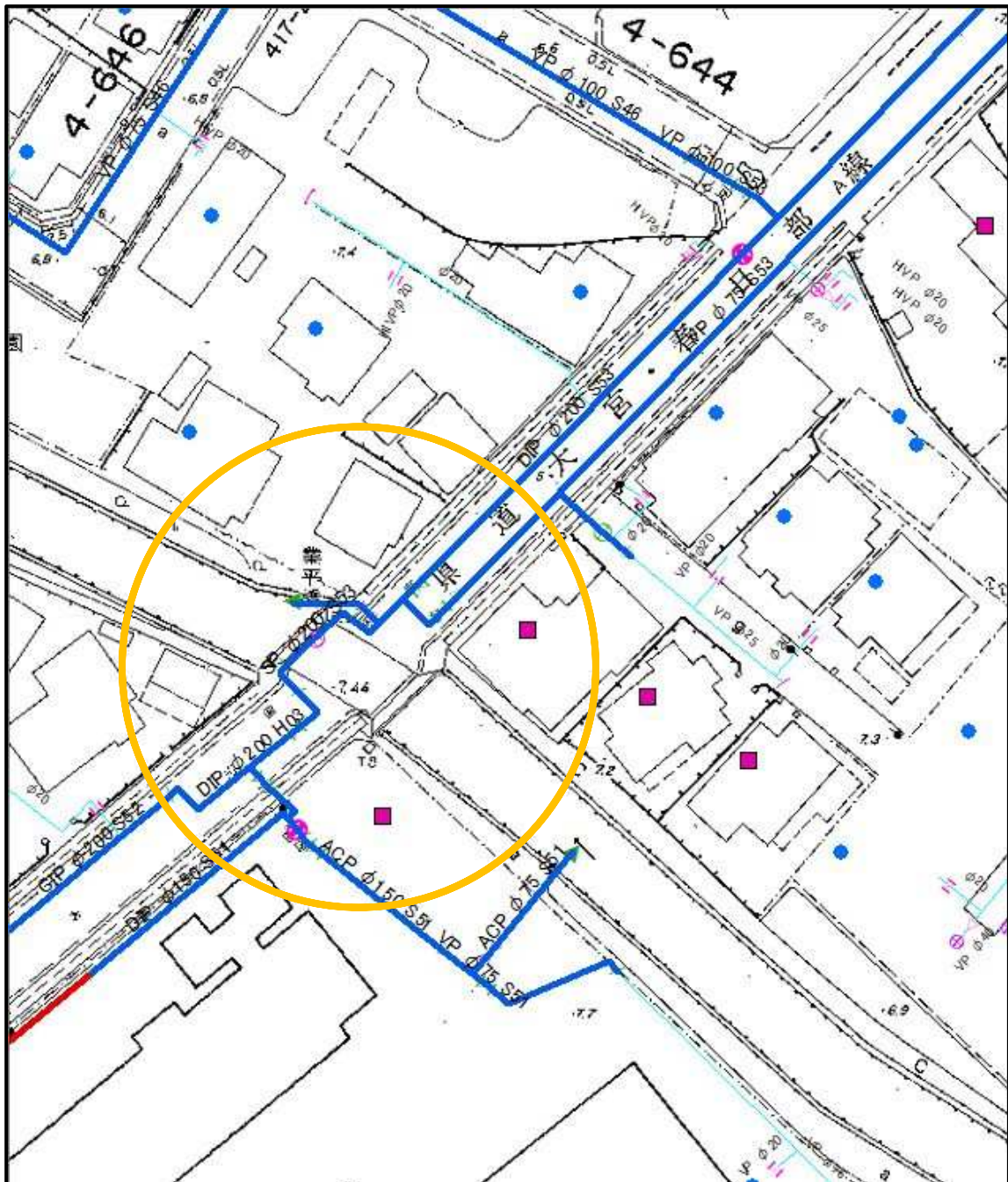
水道配管台帳図

箇所番号: H-③

河川名: 旧古隅田川

橋梁名: 業平橋

地先住所: 南中曽根419



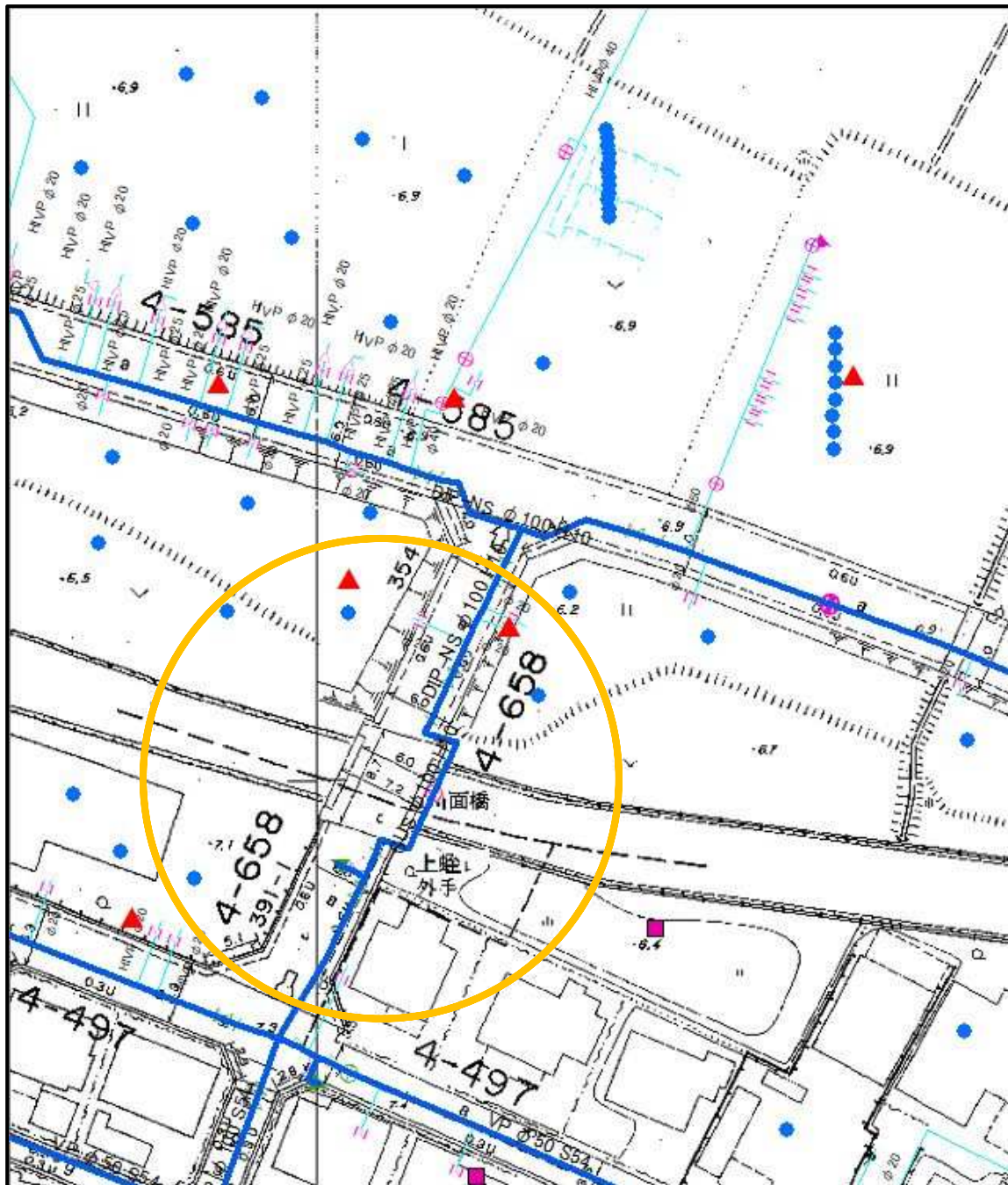
水道配管台帳図

箇所番号: H-④

河川名: 旧古隅田川

橋梁名: 川面橋

地先住所: 南中曽根357-4



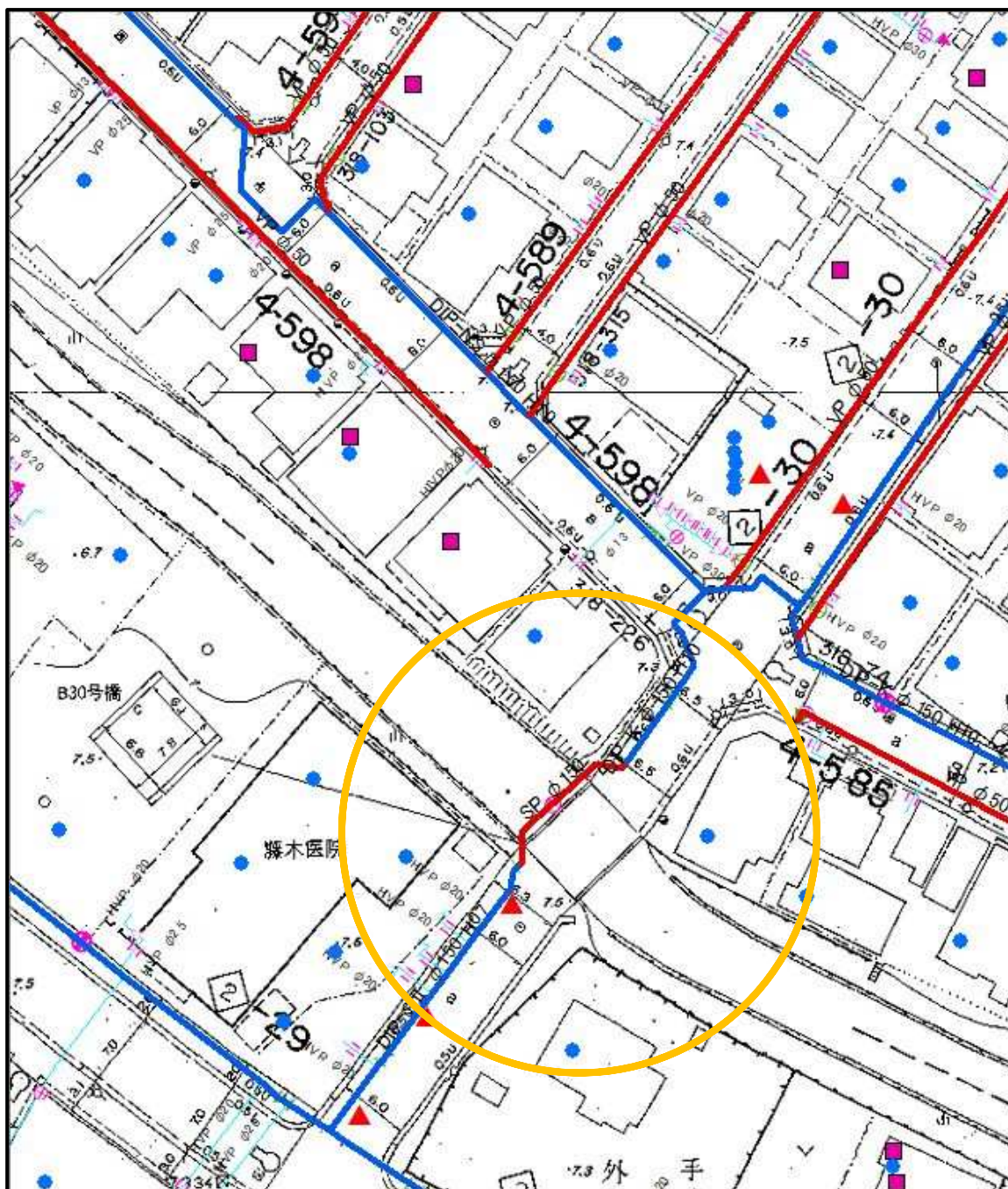
水道配管台帳図

箇所番号: H-⑤

河川名: 旧古隅田川

橋梁名: B30号橋

地先住所: 南中曽根318-226



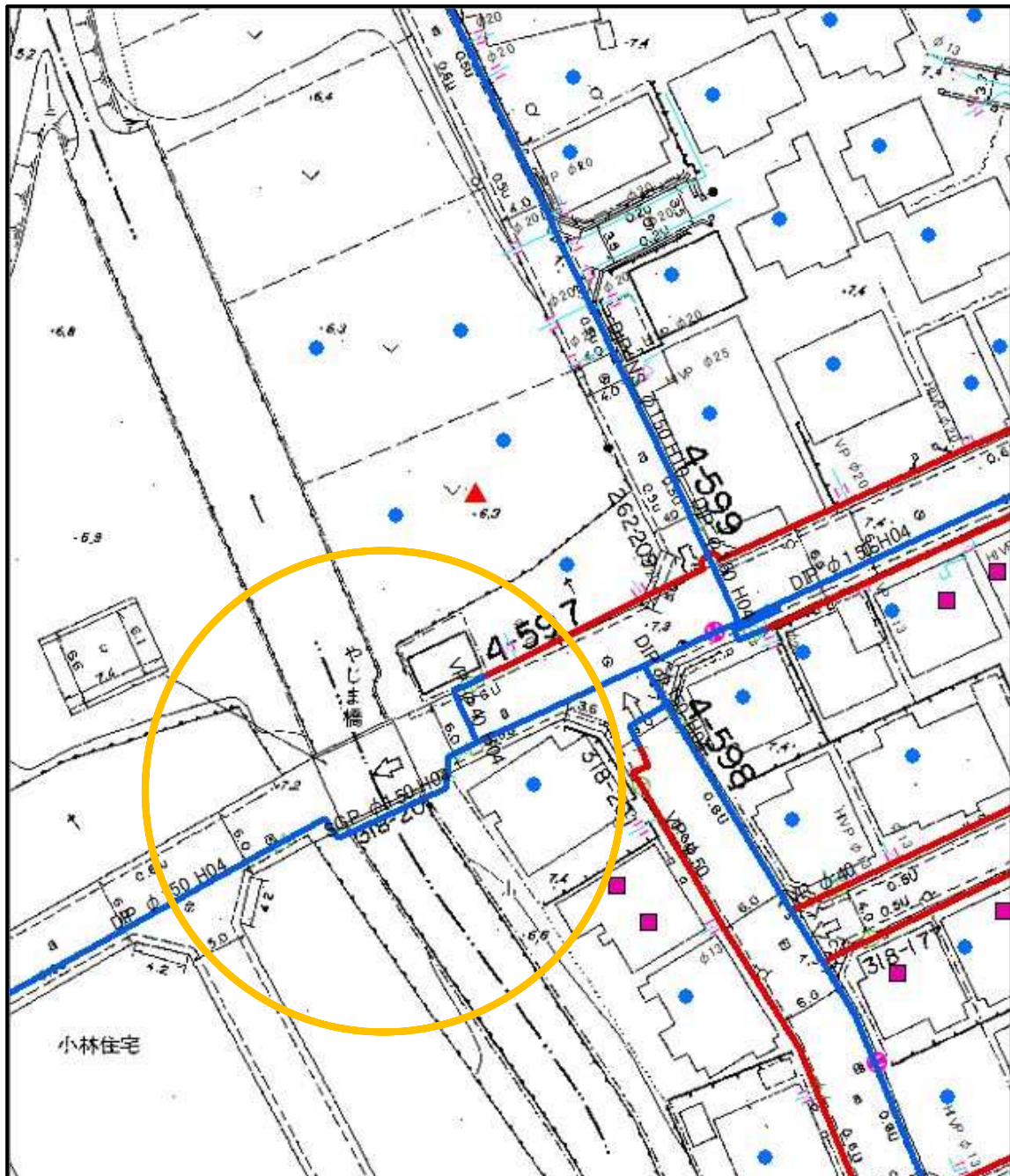
水道配管台帳図

箇所番号: H-⑥

河川名: 旧古隅田川

橋梁名: やじま橋

地先住所: 南中曽根318-201



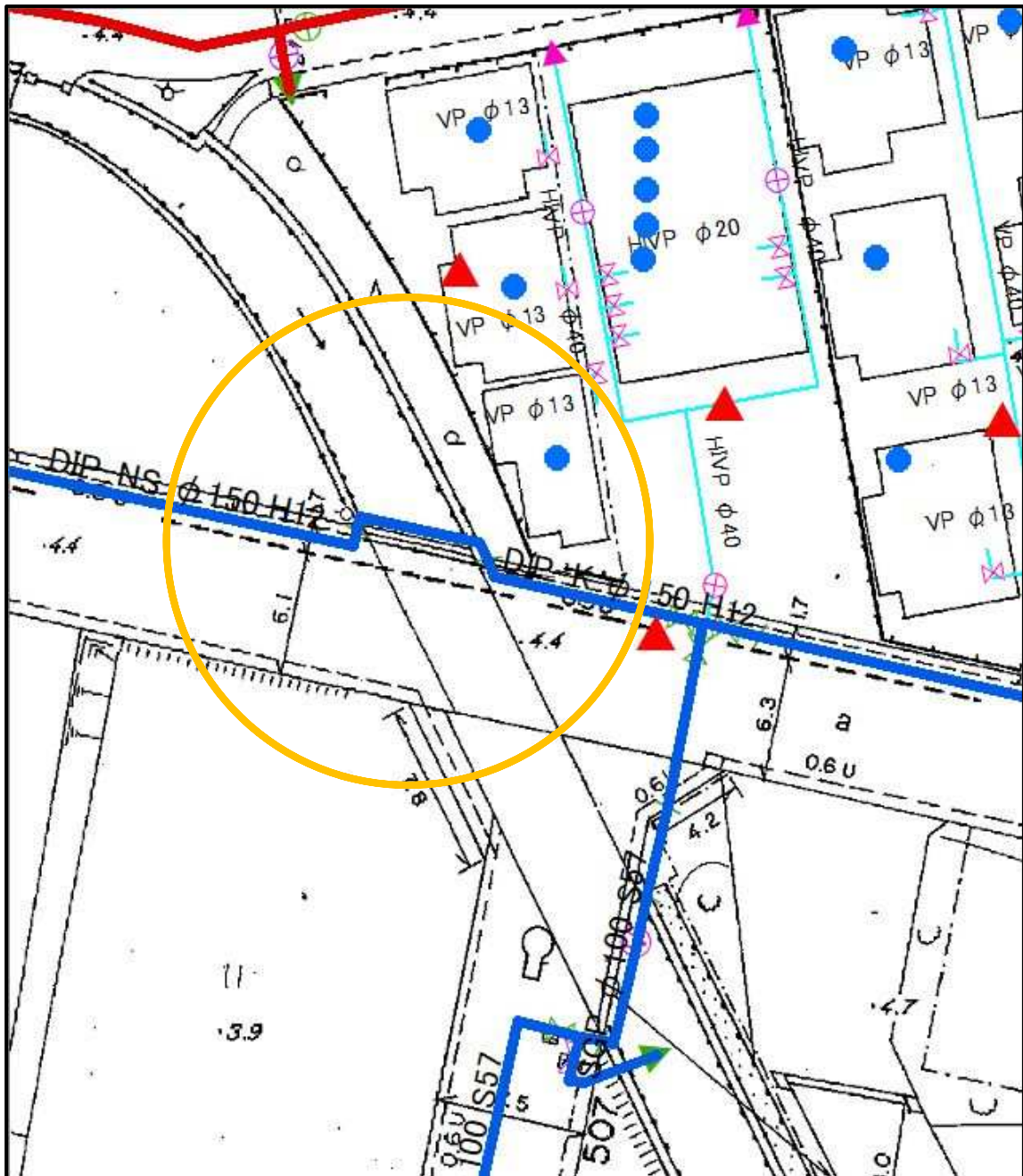
水道配管台帳図

箇所番号: I-①

河川名: 備後川

橋梁名: 不明

地先住所: 備後東3-20-23



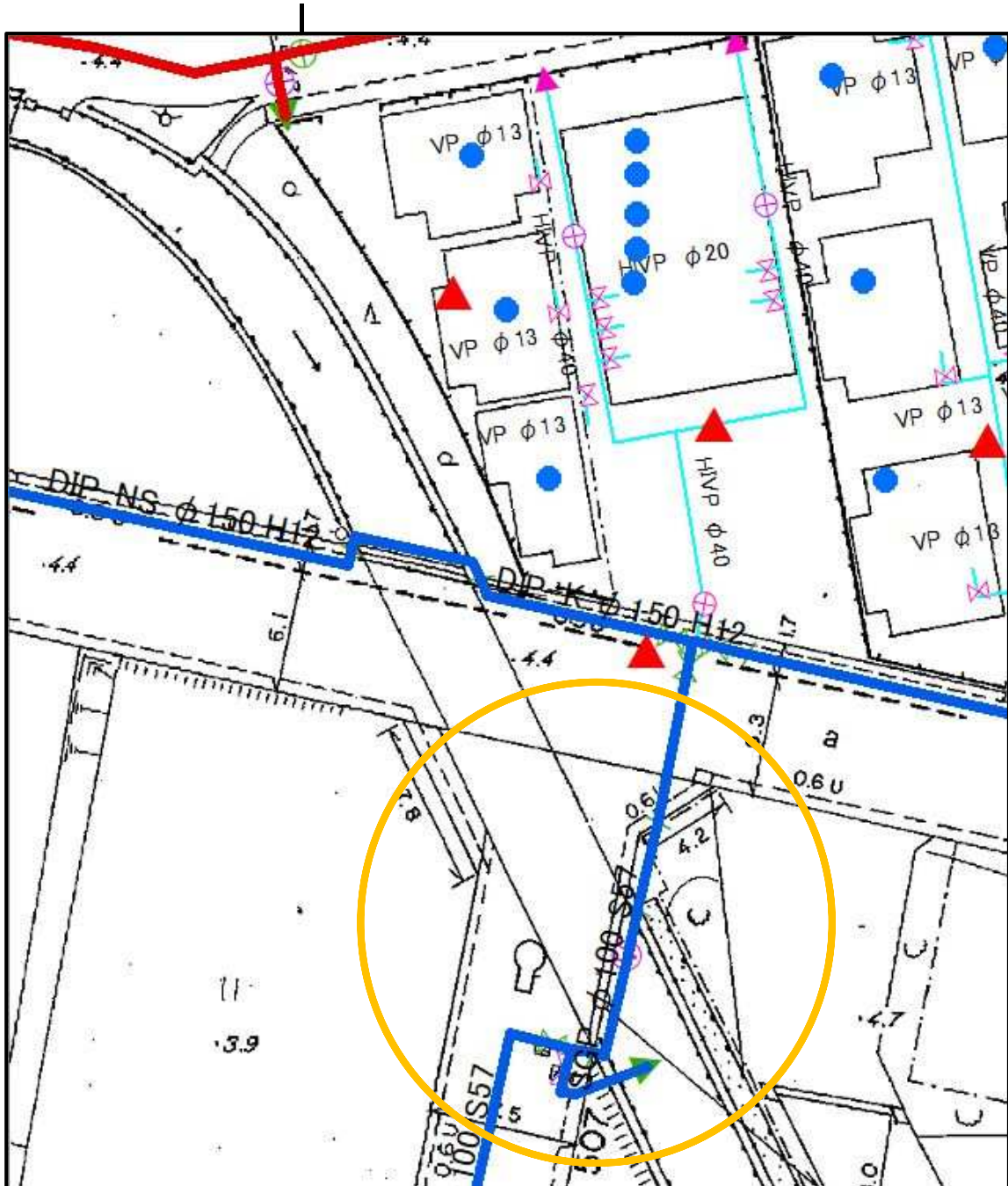
水道配管台帳図

箇所番号: I-②

河川名: 備後川

橋梁名: 不明

地先住所: 備後東7-12-2



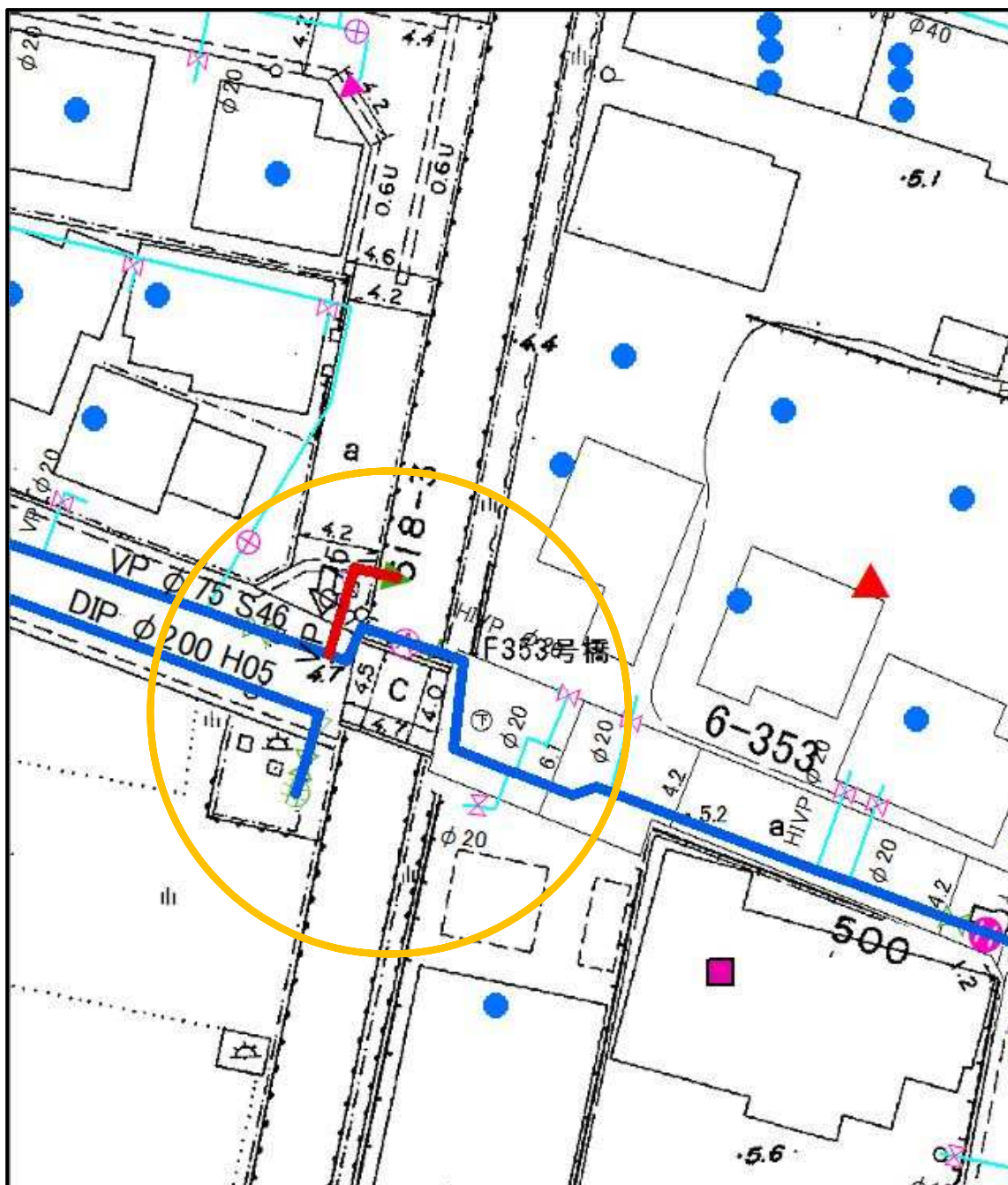
水道配管台帳図

箇所番号: I-③

河川名: 備後川

橋梁名: F353号橋

地先住所: 備後東7-12-33



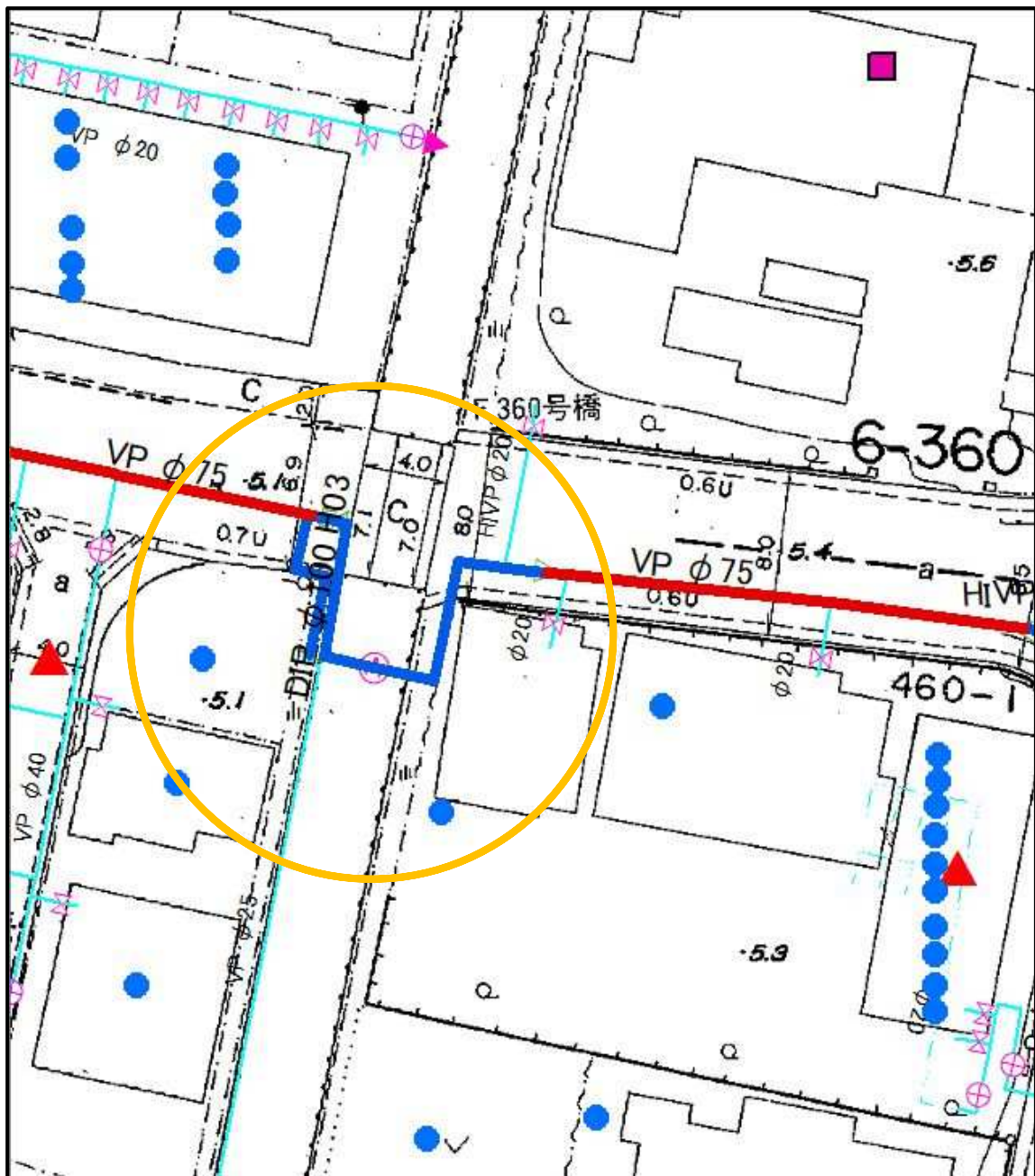
水道配管台帳図

箇所番号: I-④

河川名: 備後川

橋梁名: F360号橋

地先住所: 備後東6-5-1



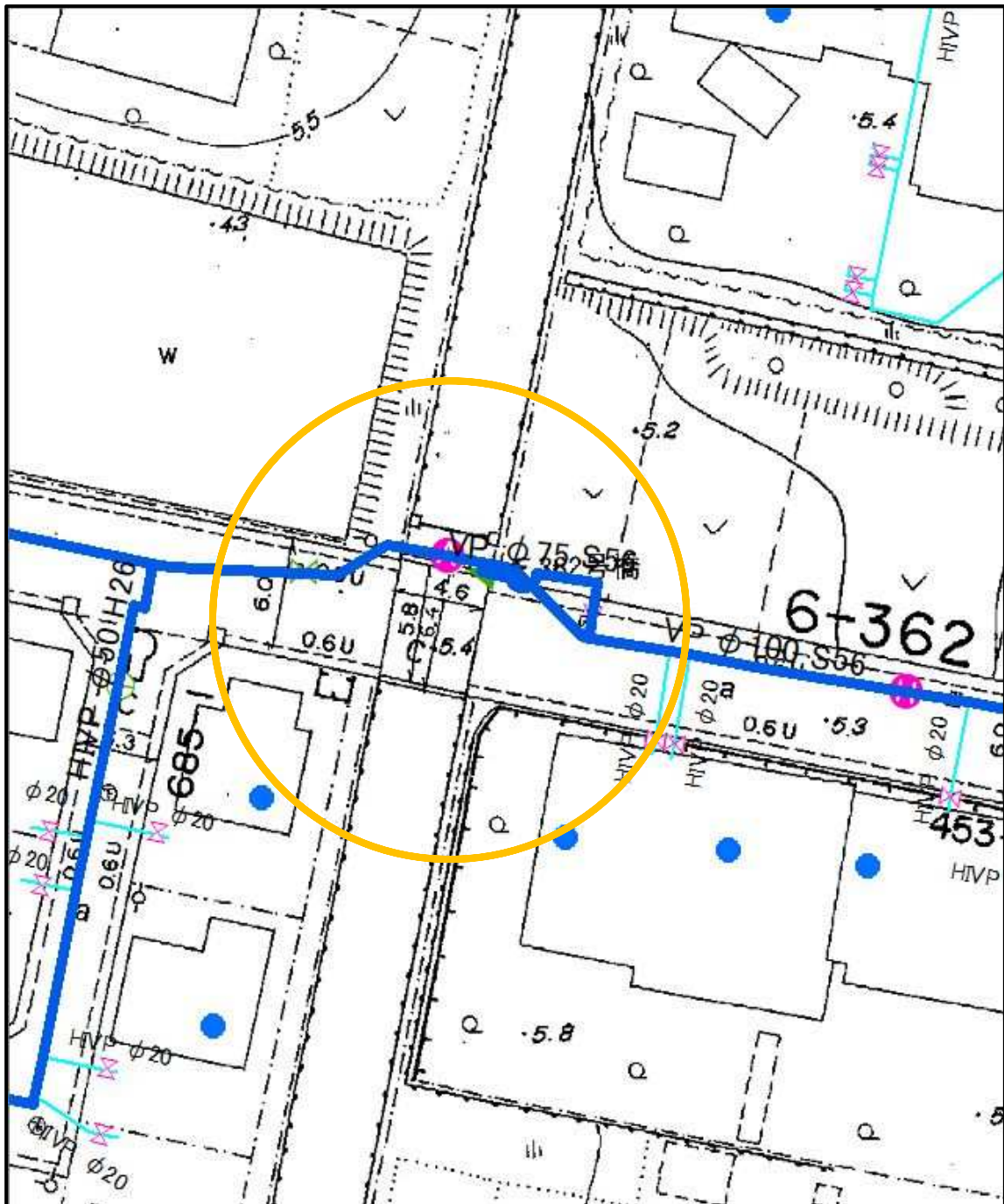
水道配管台帳図

箇所番号: I-⑤

河川名: 備後川

橋梁名: F362号橋

地先住所: 備後東6-6-1



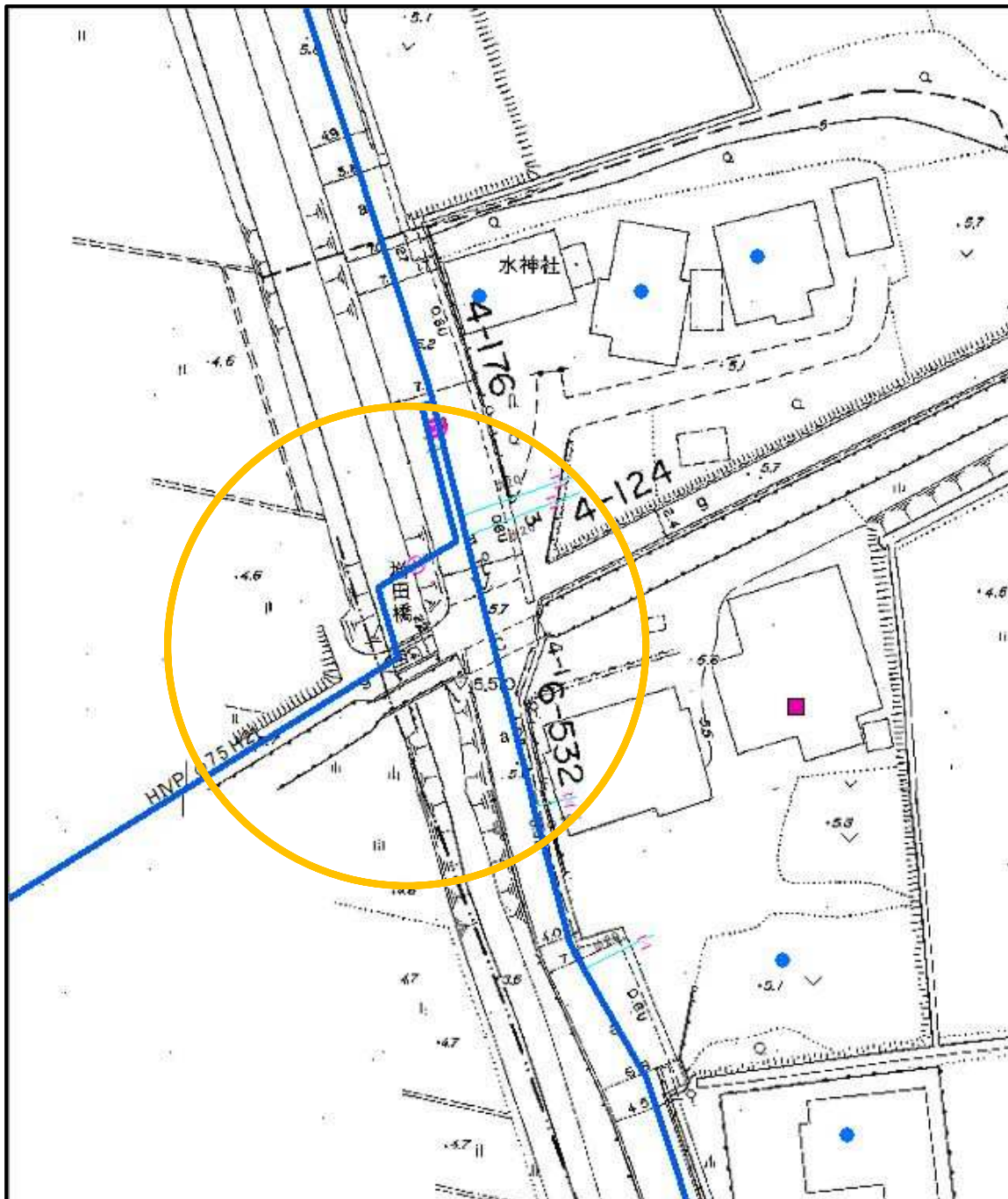
水道配管台帳図

箇所番号: J-①

河川名: 中之堀川

橋梁名: 増田橋

地先住所: 増田新田3-1



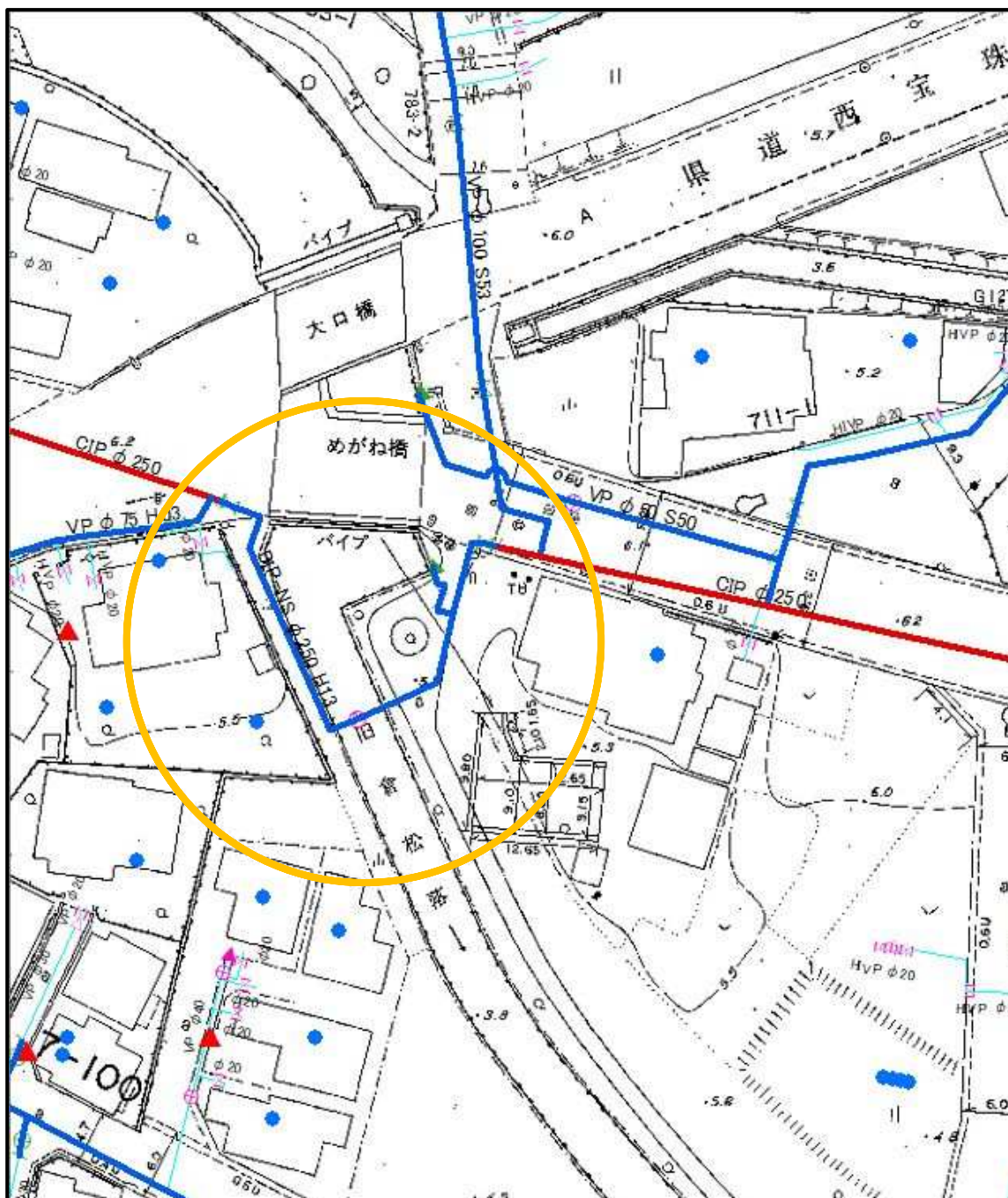
水道配管台帳図

箇所番号: K-①

河川名: 幸松川

橋梁名: めがね橋

地先住所: 八丁目445-7



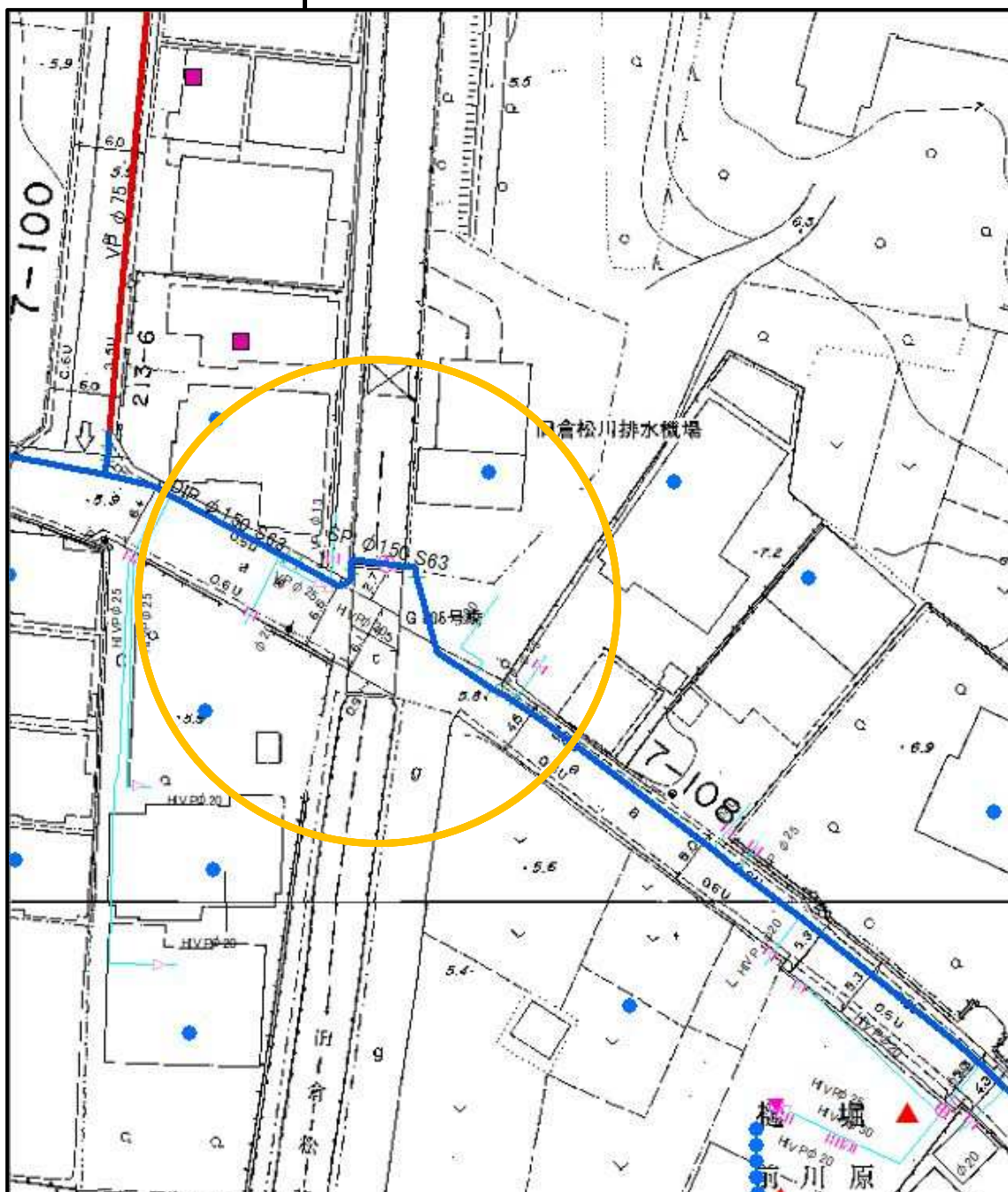
水道配管台帳図

箇所番号: K-②

河川名: 幸松川

橋梁名: G108号橋

地先住所: 八丁目213



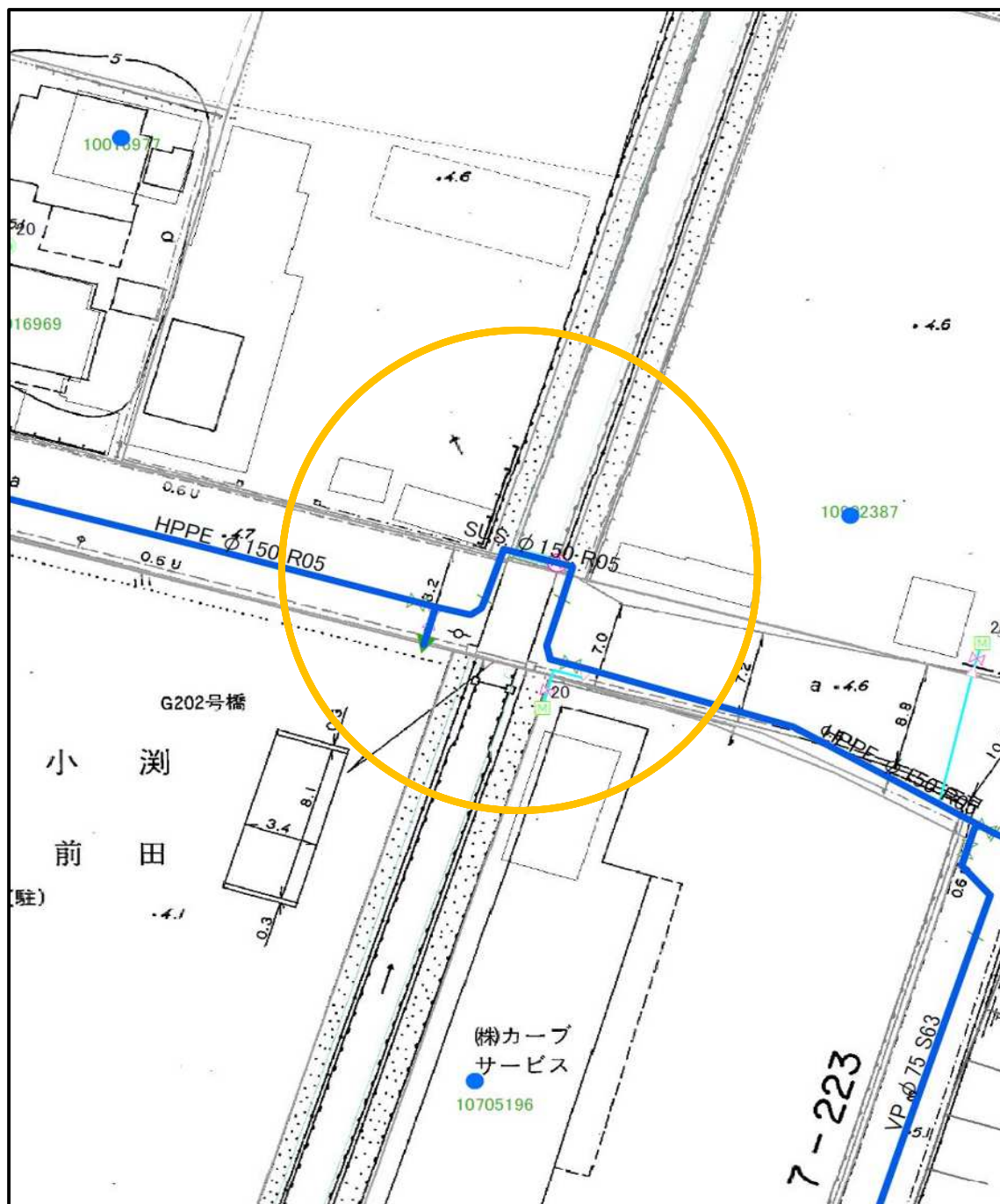
水道配管台帳図

箇所番号: L-①

河川名: 動 渚 堀 川

橋梁名: G202号橋

地先住所: 小渚349-1



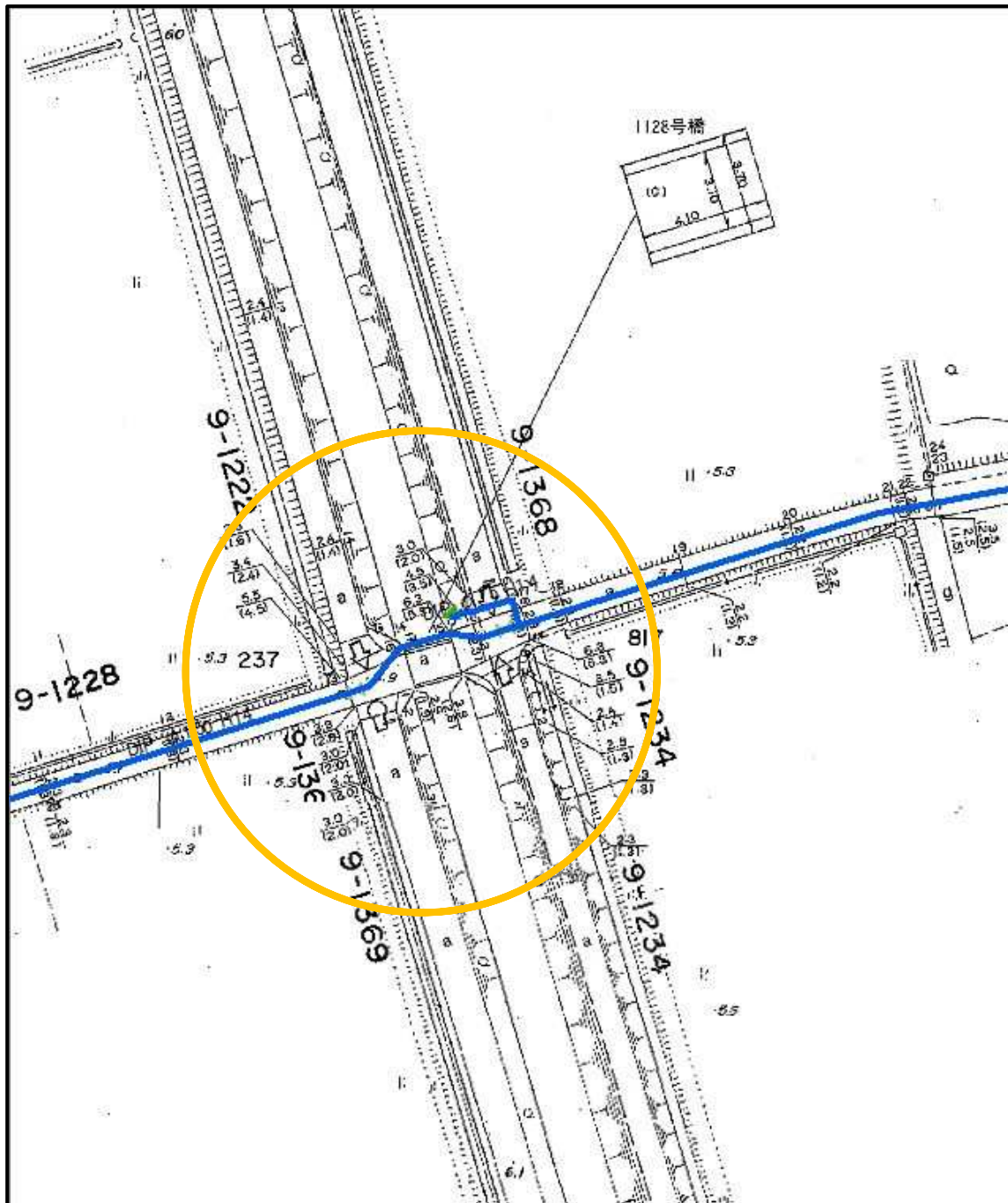
水道配管台帳図

箇所番号: M-①

河川名: 庄内領悪水路

橋梁名: 1128号橋

地先住所: 神間821-1



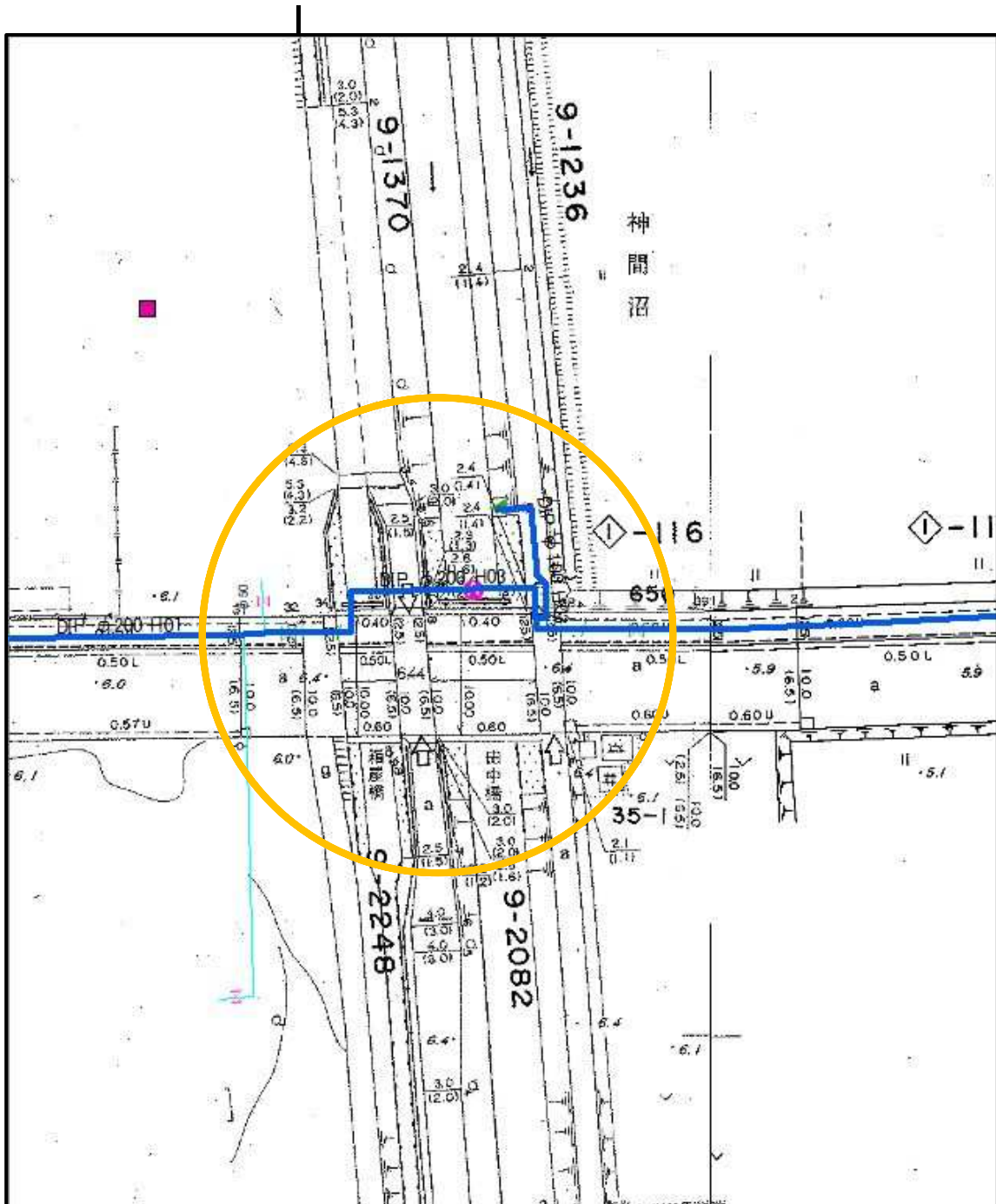
水道配管台帳図

箇所番号: M-②

河川名: 庄内領悪水路

橋梁名: 田中橋

地先住所: 神間647



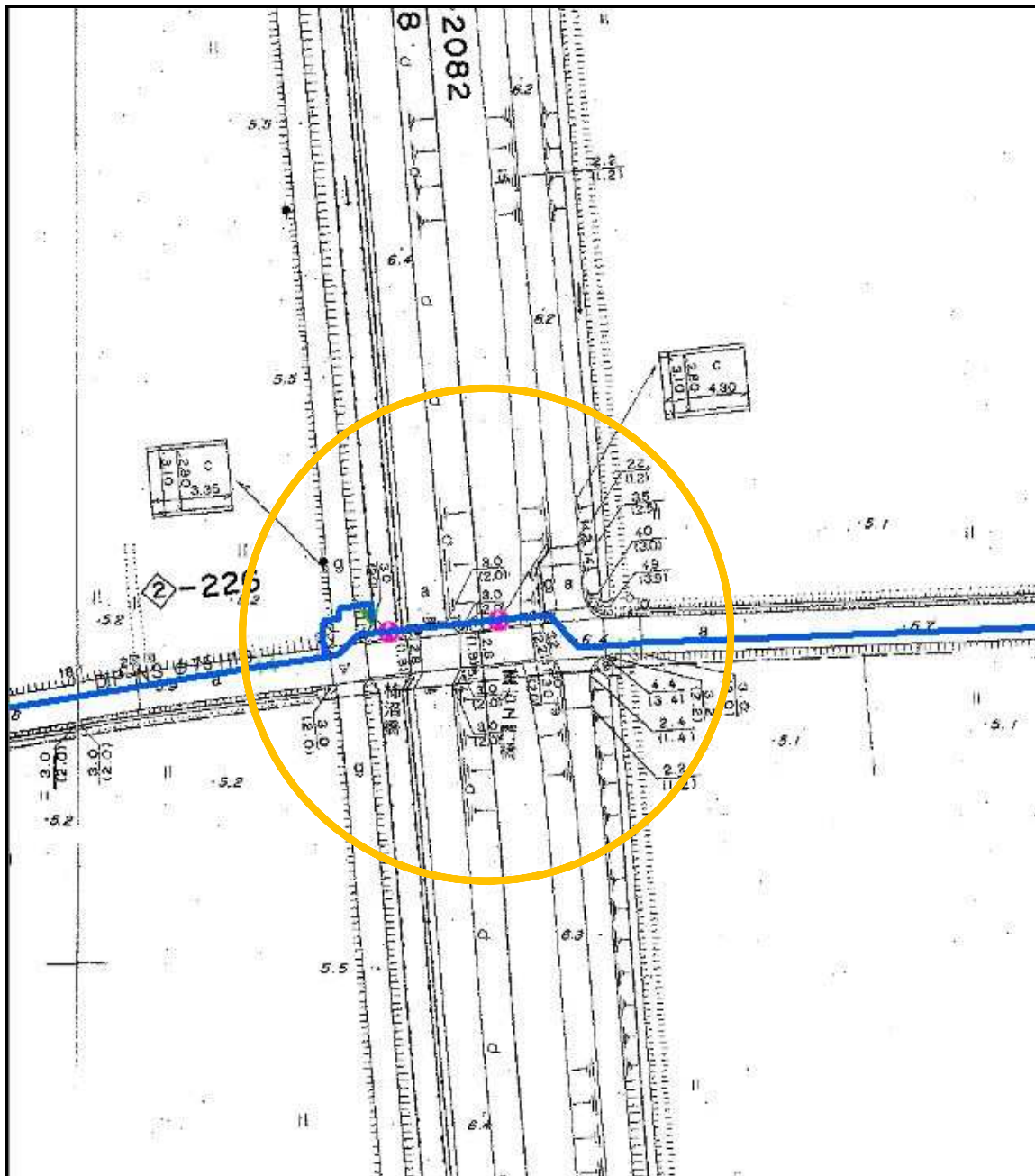
水道配管台帳図

箇所番号: M-③

河川名: 庄内領悪水路

橋梁名: 重右エ門橋

地先住所: 柵343



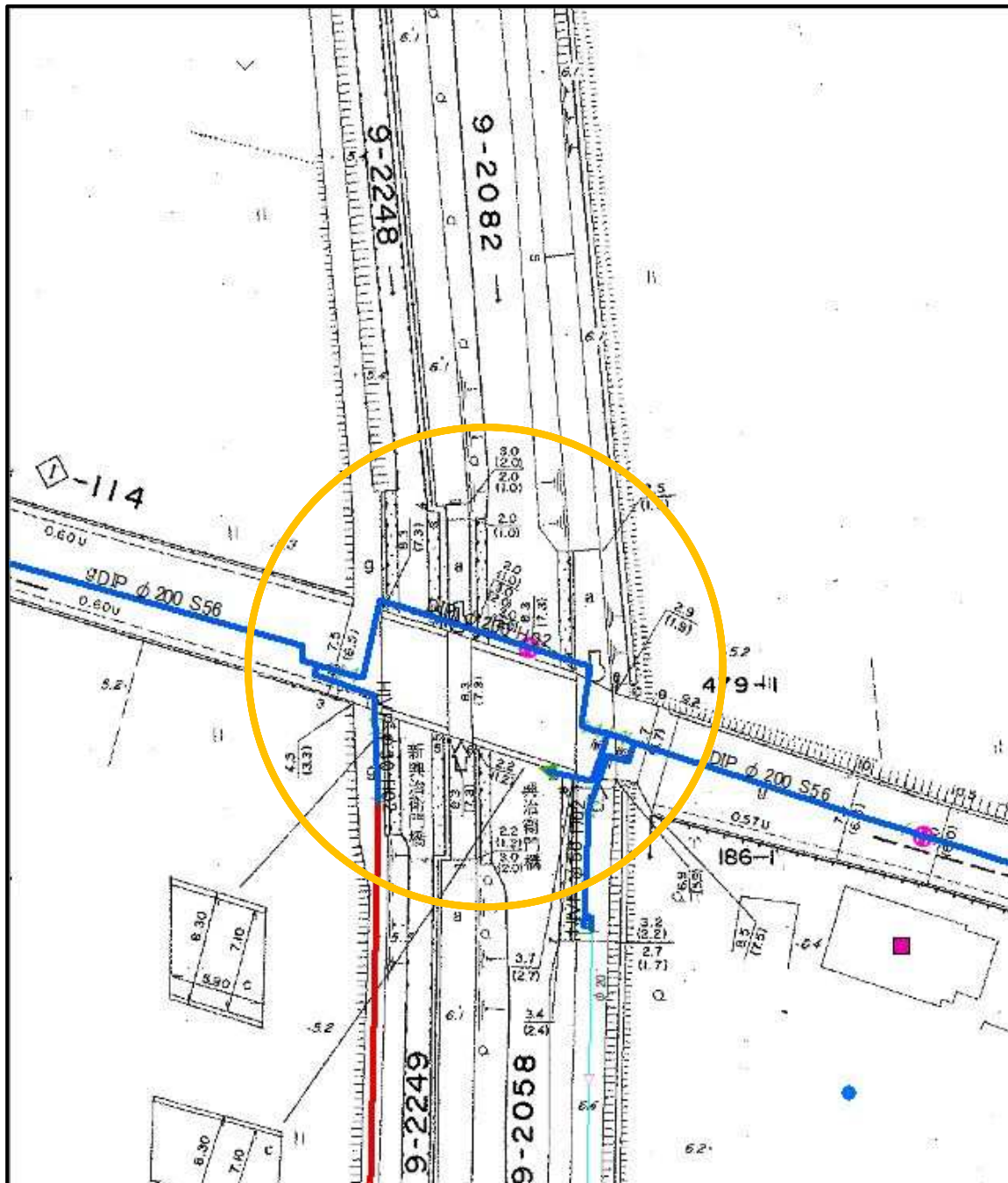
水道配管台帳図

箇所番号: M-④

河川名: 庄内領悪水路

橋梁名: 興治衛門橋

地先住所: 上金崎186



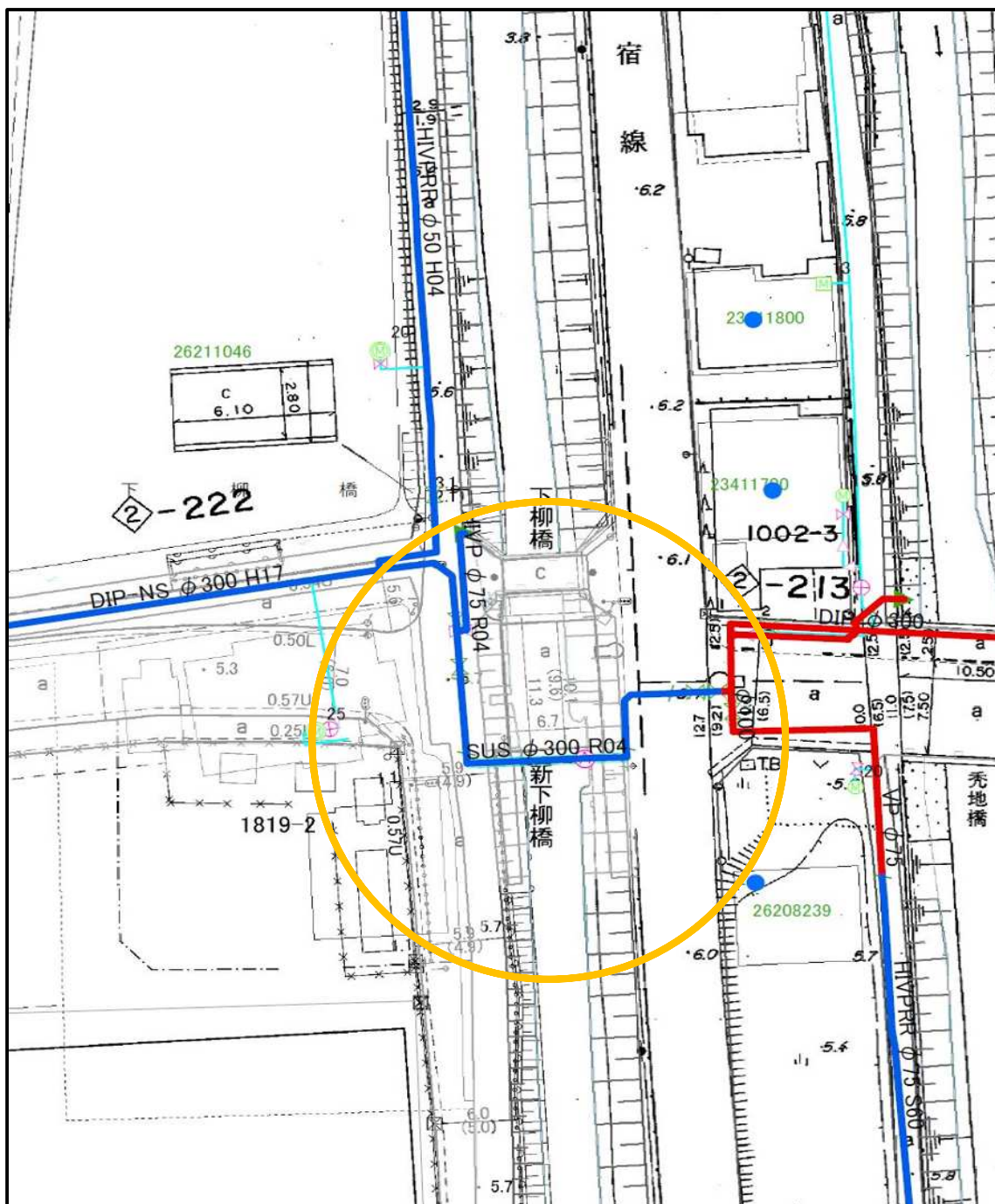
水道配管台帳図

箇所番号: M-⑤

河川名: 庄内領悪水路

橋梁名: 下柳橋

地先住所: 金崎1003-1



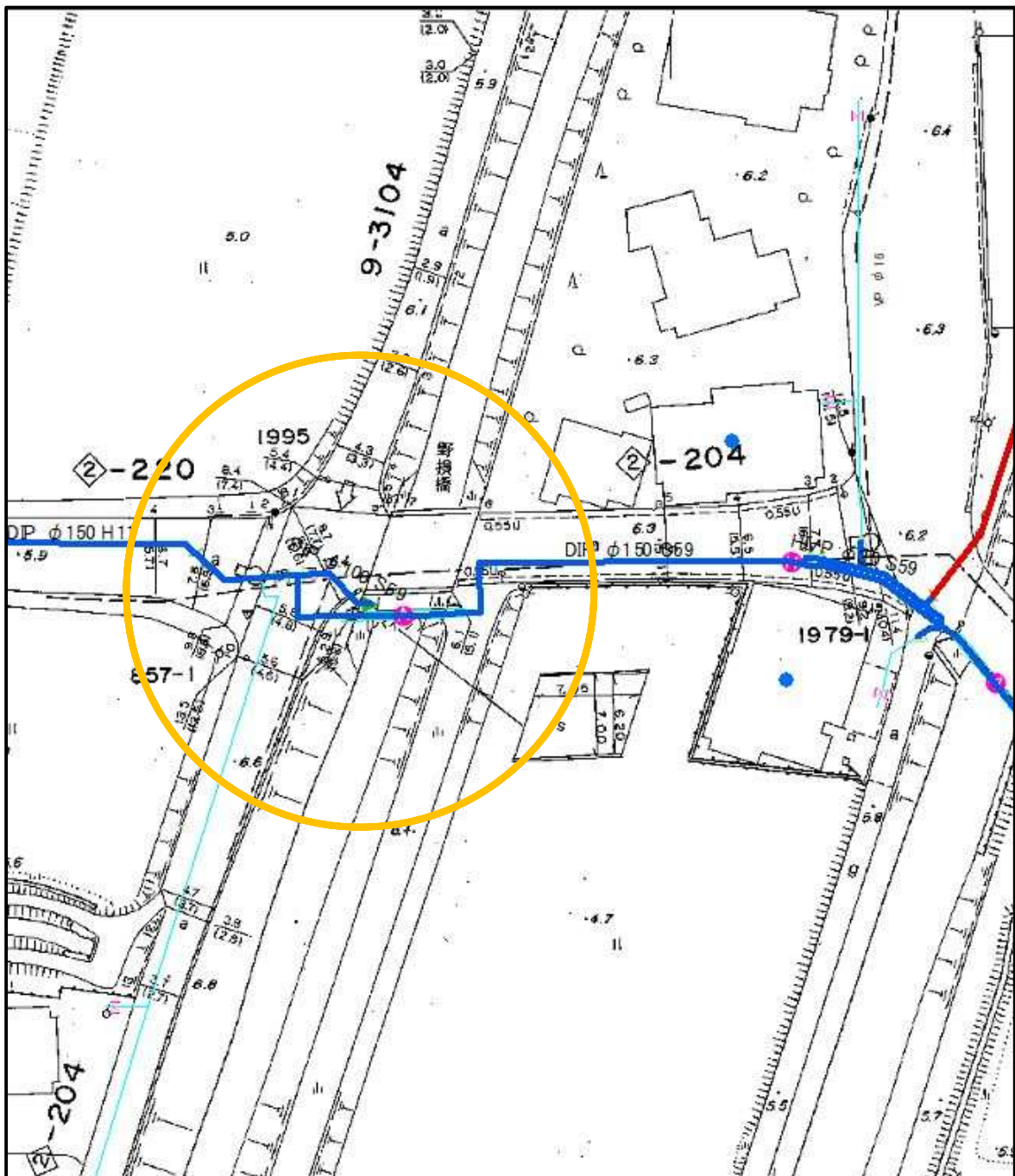
水道配管台帳図

箇所番号: M-⑥

河川名: 庄内領悪水路

橋梁名: 野損橋

地先住所: 永沼1979-2



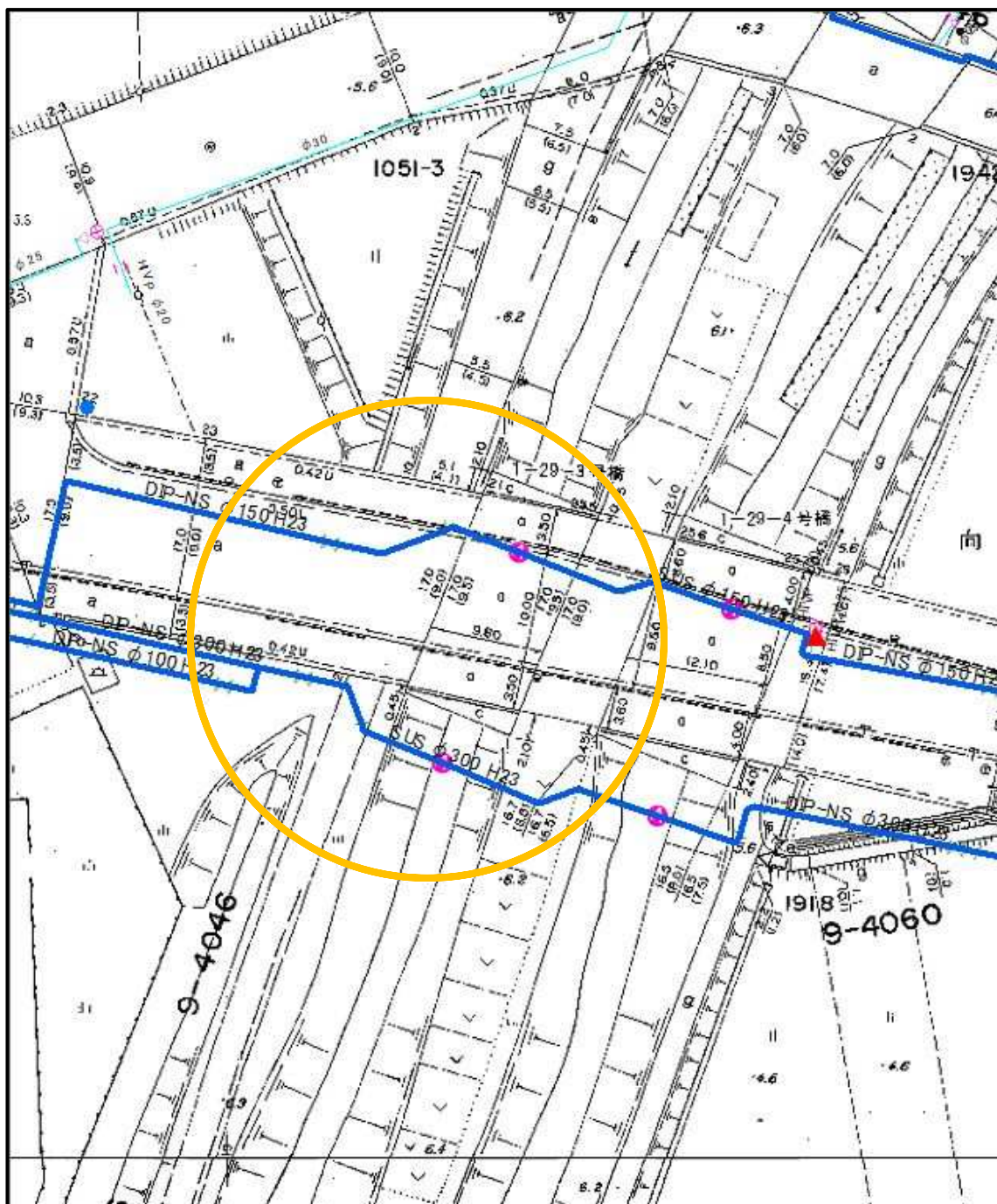
水道配管台帳図

箇所番号: M-⑦

河川名: 庄内領悪水路

橋梁名: 1-29-3号橋

地先住所: 永沼1100-1



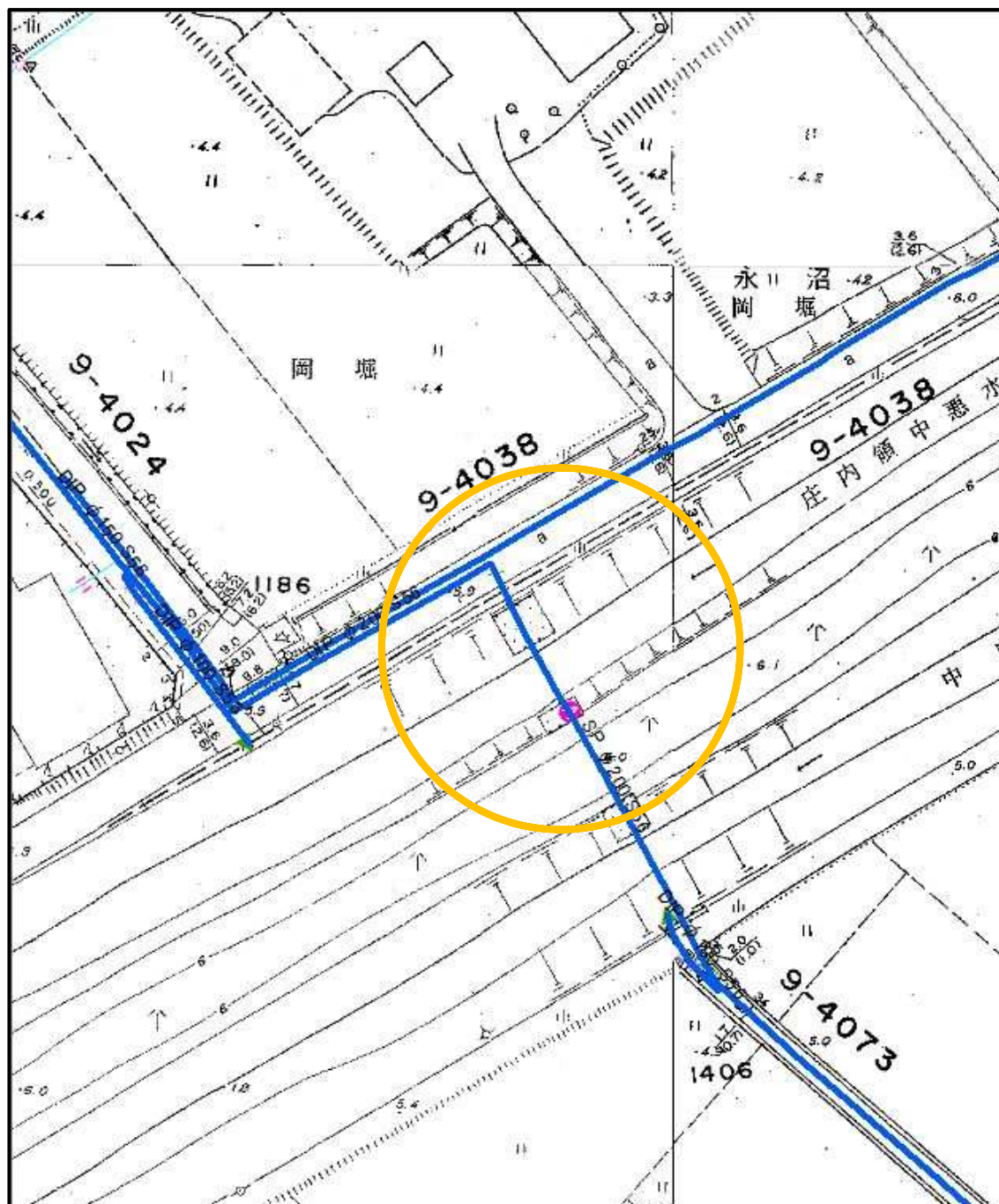
水道配管台帳図

箇所番号: M-⑧

河川名: 庄内領悪水路

橋梁名: 単独管

地先住所: 永沼1760



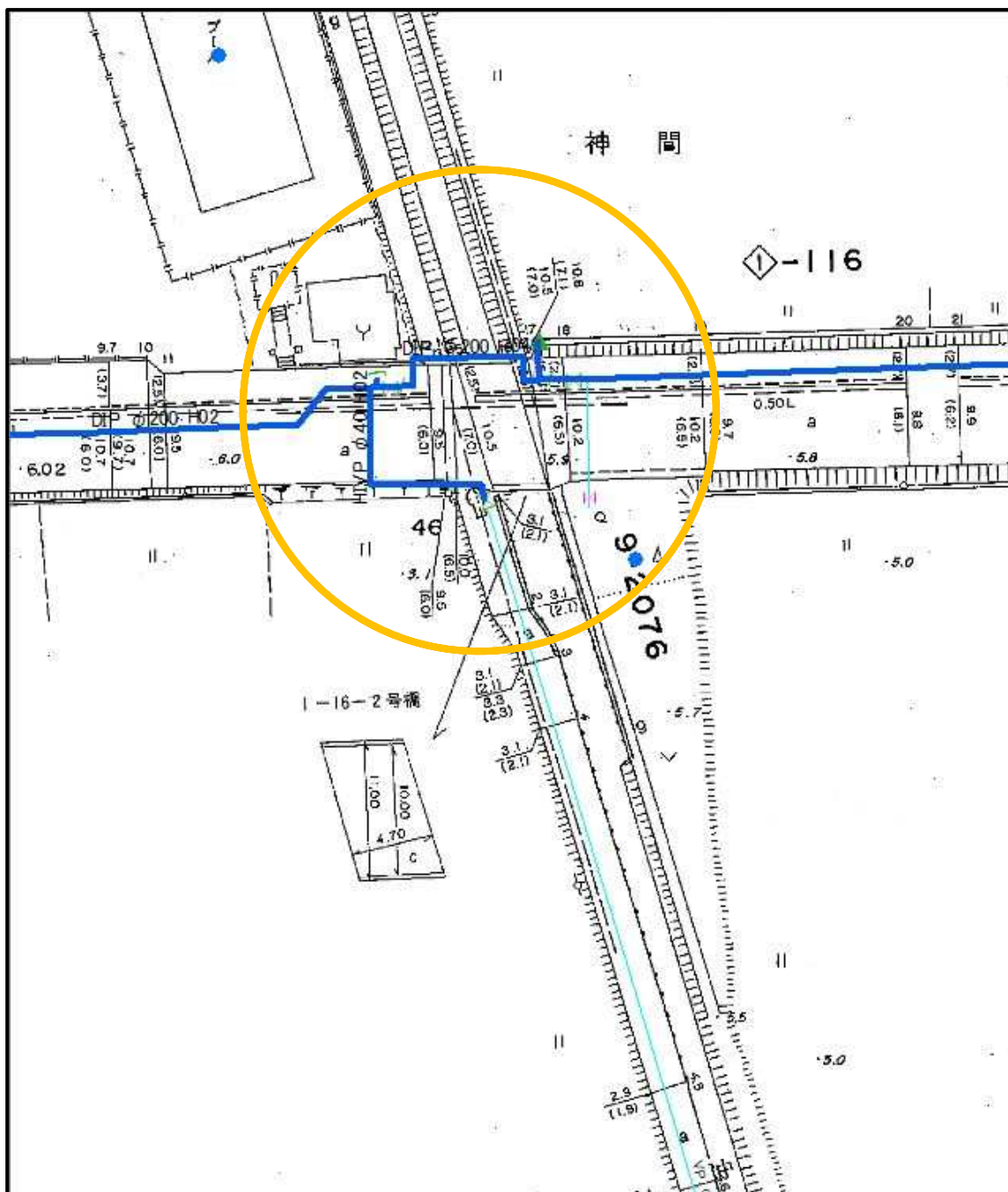
水道配管台帳図

箇所番号: N-①

河川名: 18号水路

橋梁名: 1-16-2号橋

地先住所: 柵871



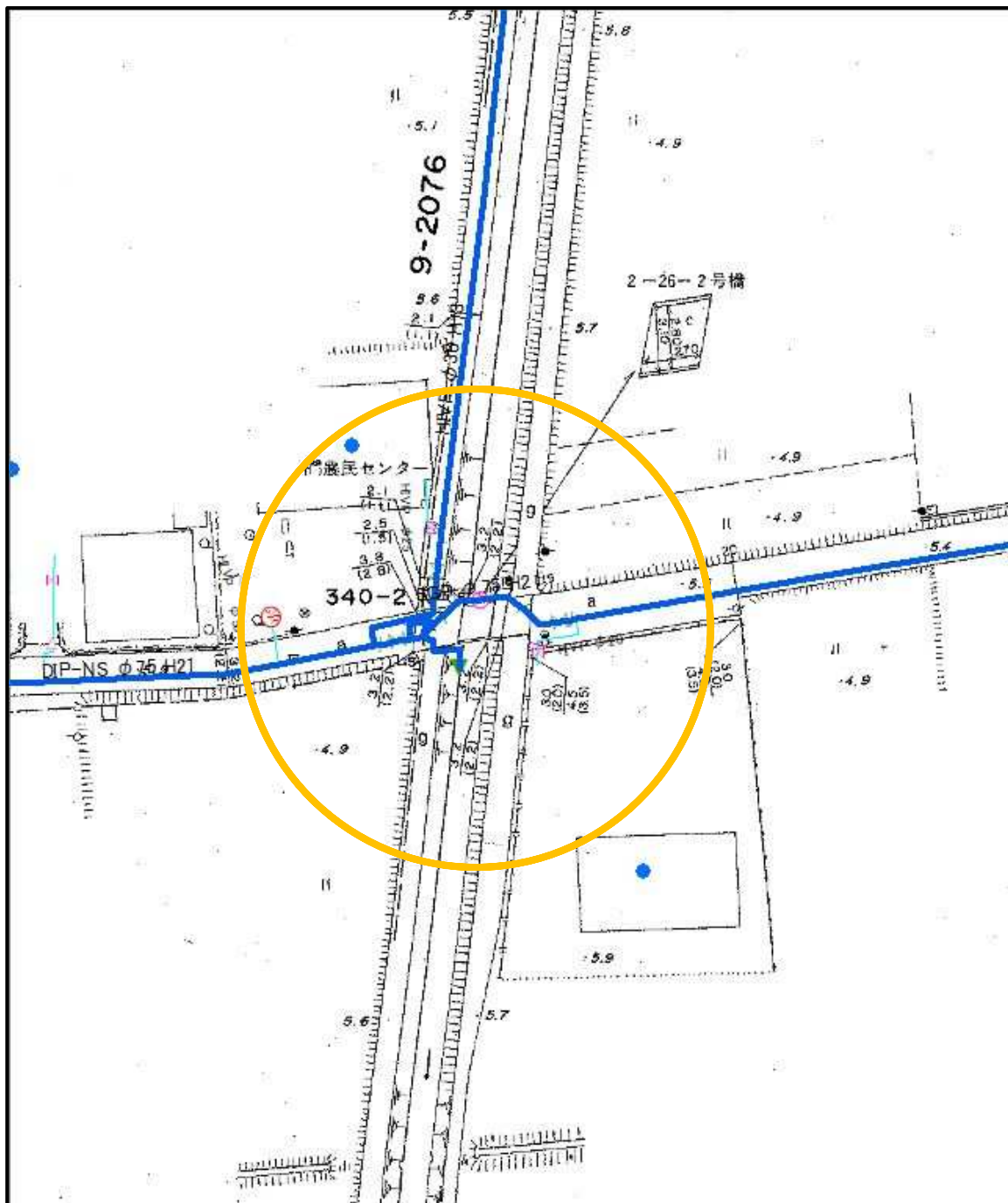
水道配管台帳図

箇所番号: N-②

河川名: 18号水路

橋梁名: 2-26-2号橋

地先住所: 棚340-2



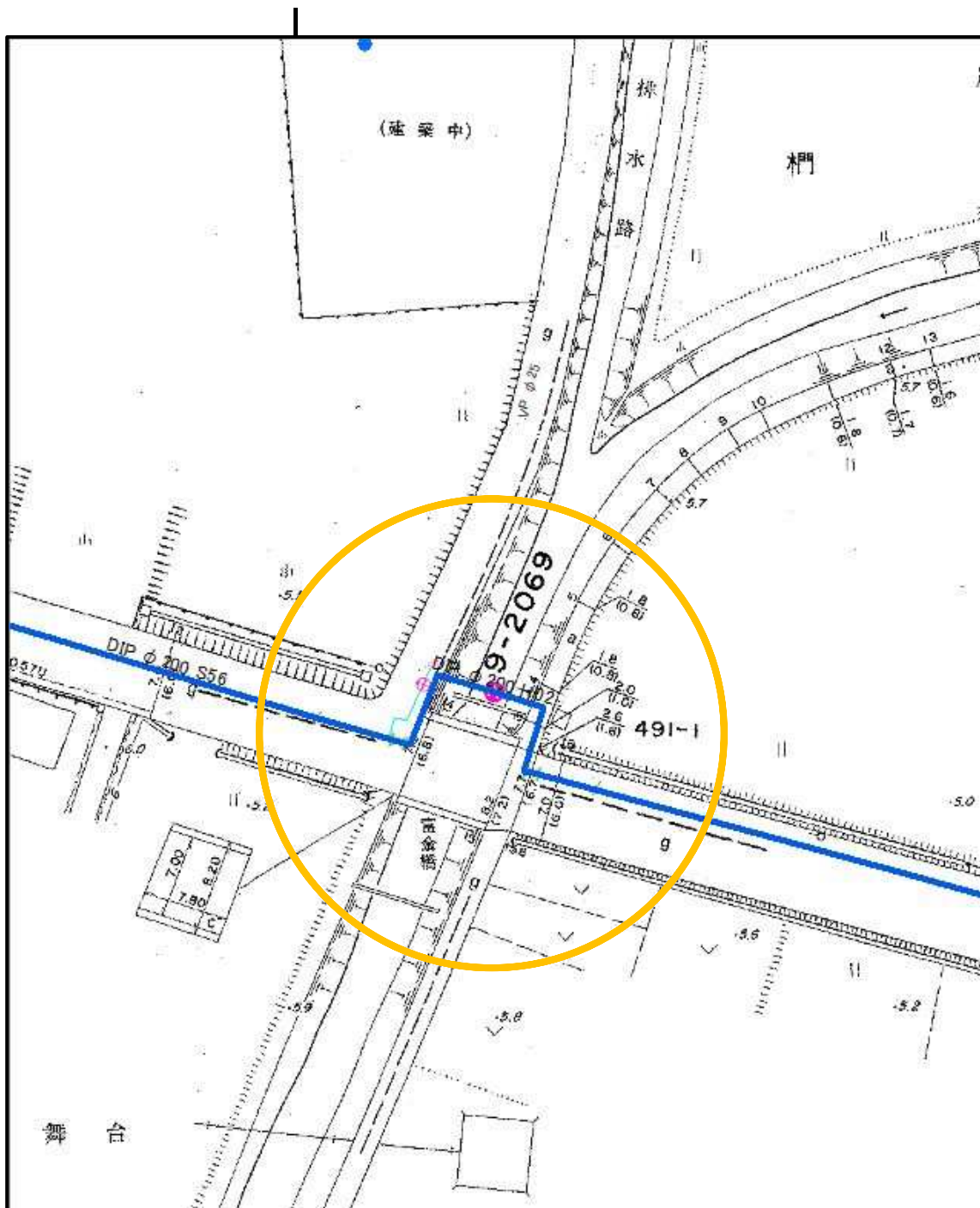
水道配管台帳図

箇所番号: N-③

河川名: 18号水路

橋梁名: 富金橋

地先住所: 上金崎188



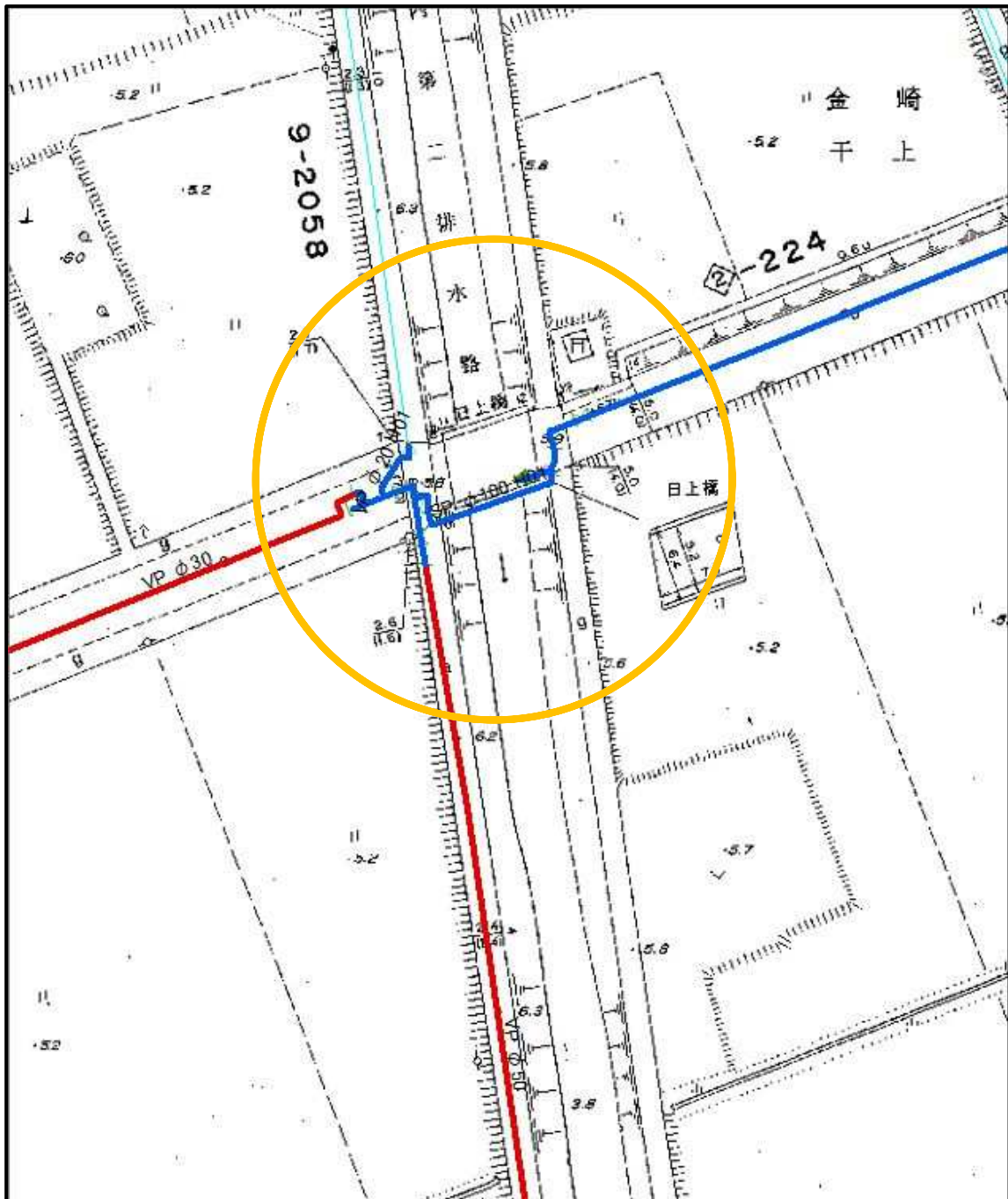
水道配管台帳図

箇所番号: N-④

河川名: 18号水路

橋梁名: 日上橋

地先住所: 金崎191



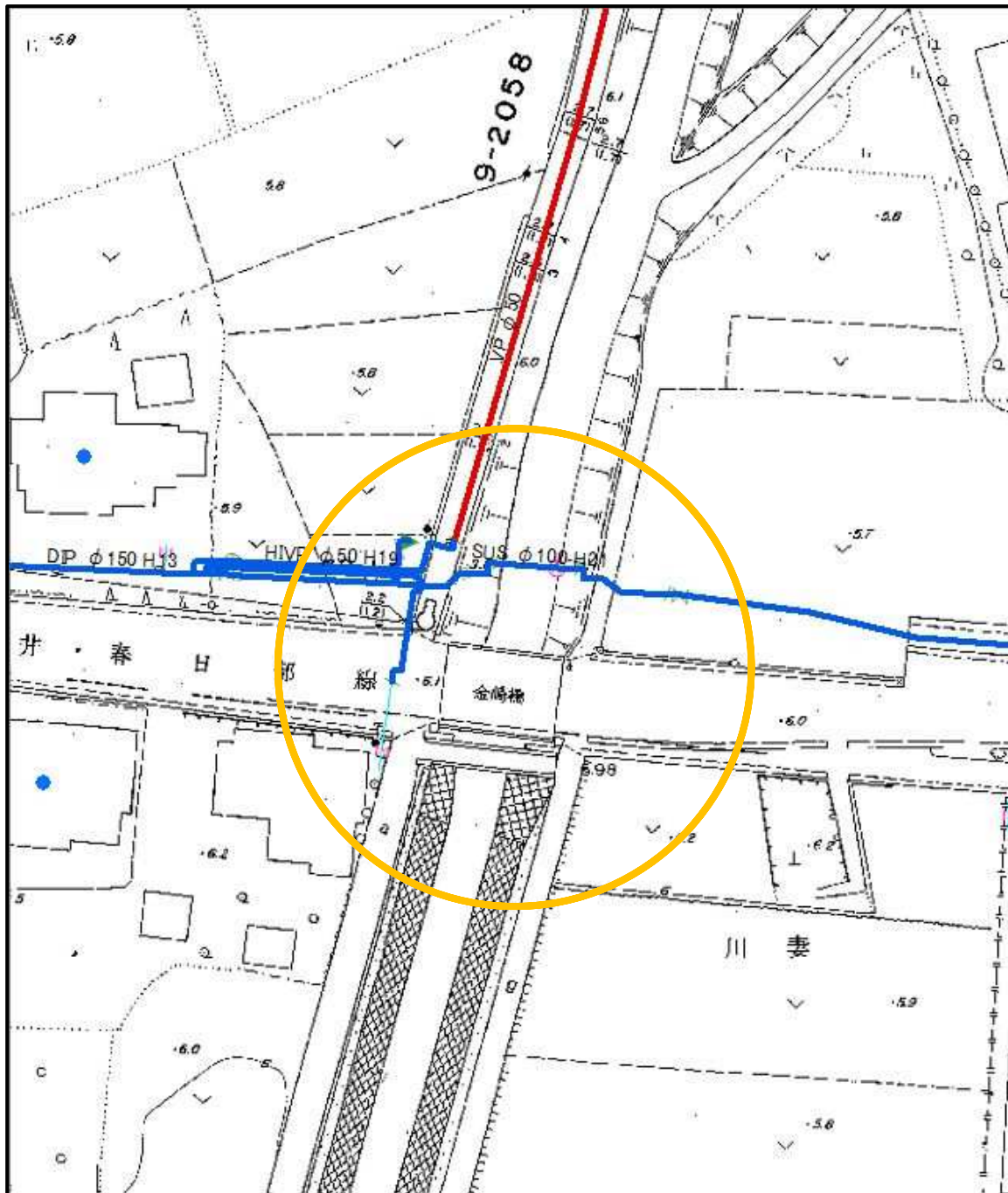
水道配管台帳図

箇所番号: N-⑤

河川名: 18号水路

橋梁名: 金崎橋

地先住所: 金崎41



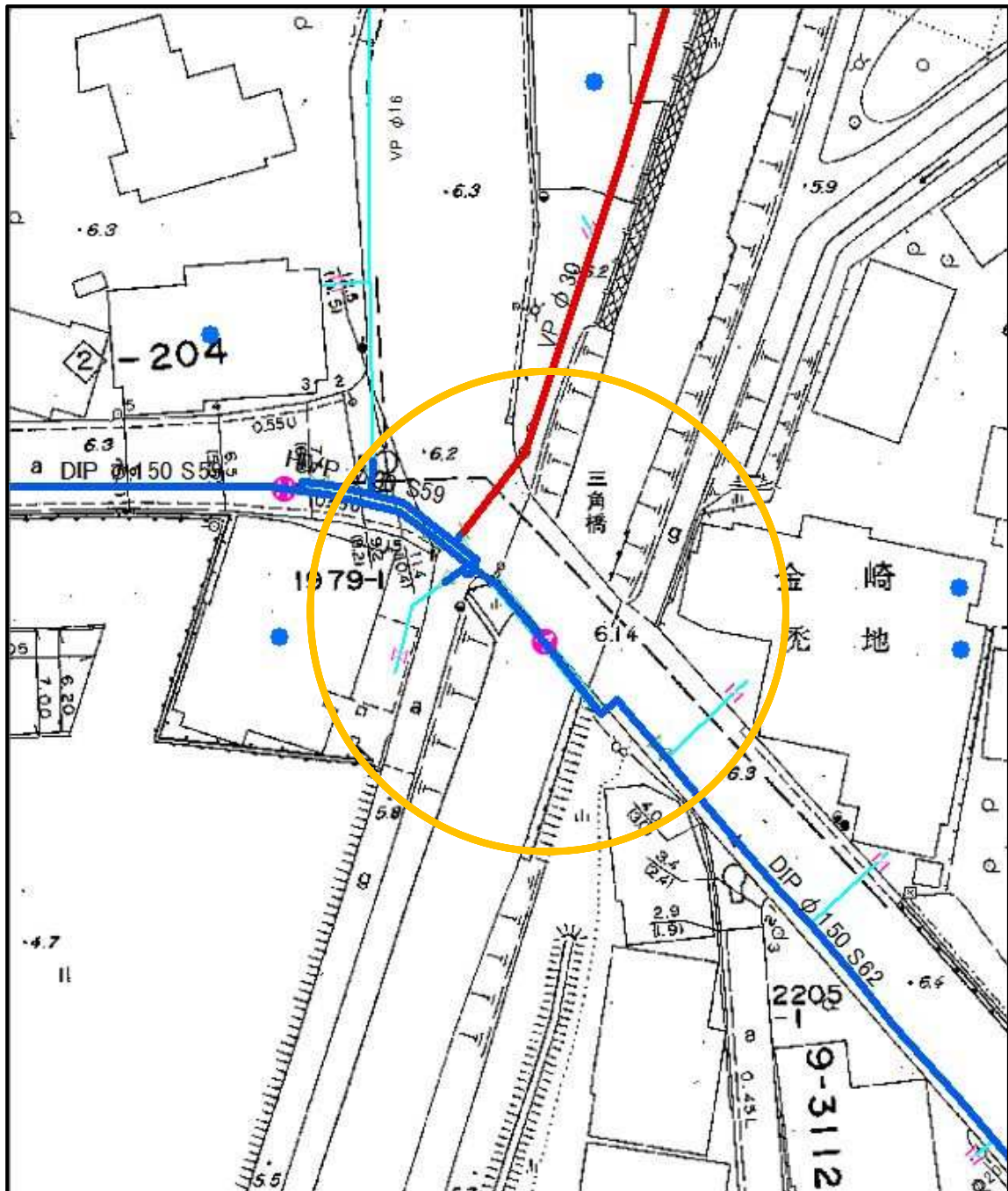
水道配管台帳図

箇所番号: N-⑥

河川名: 18号水路

橋梁名: 三角橋

地先住所: 永沼2179



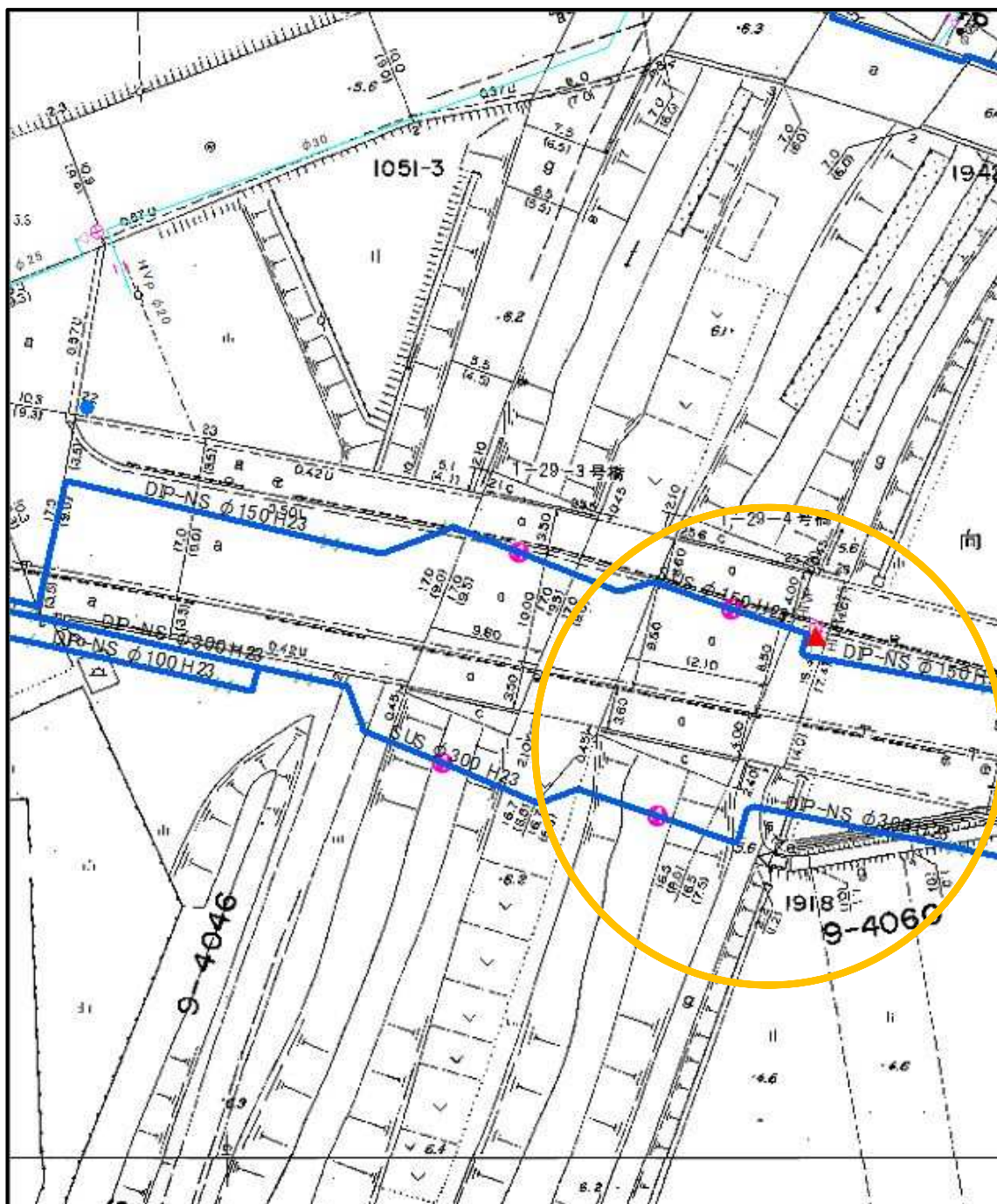
水道配管台帳図

箇所番号: N-⑦

河川名: 18号水路

橋梁名: 1-29-4号橋

地先住所: 永沼1964-2



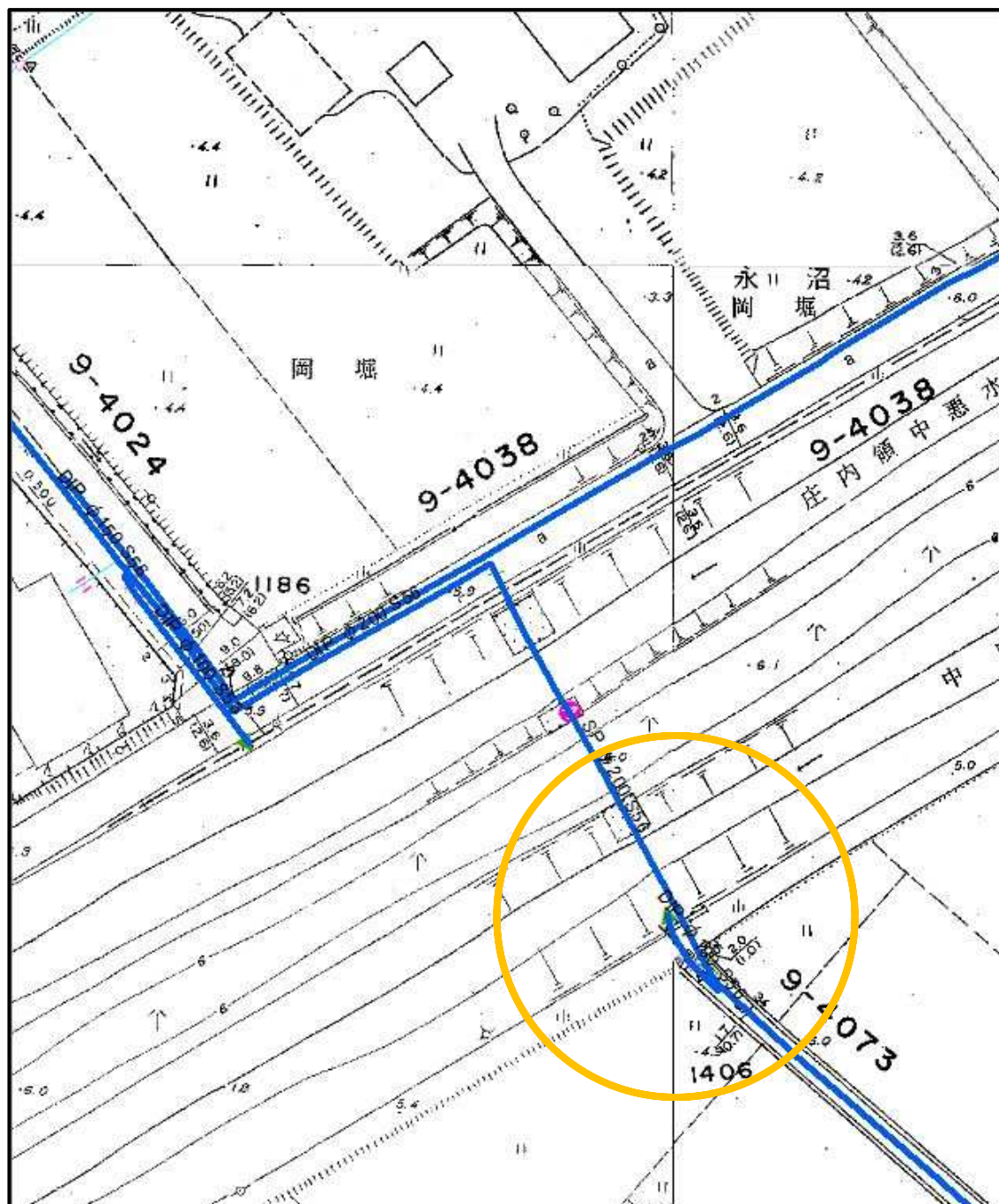
水道配管台帳図

箇所番号: N-⑧

河川名: 18号水路

橋梁名: 単独管

地先住所: 水角931-2



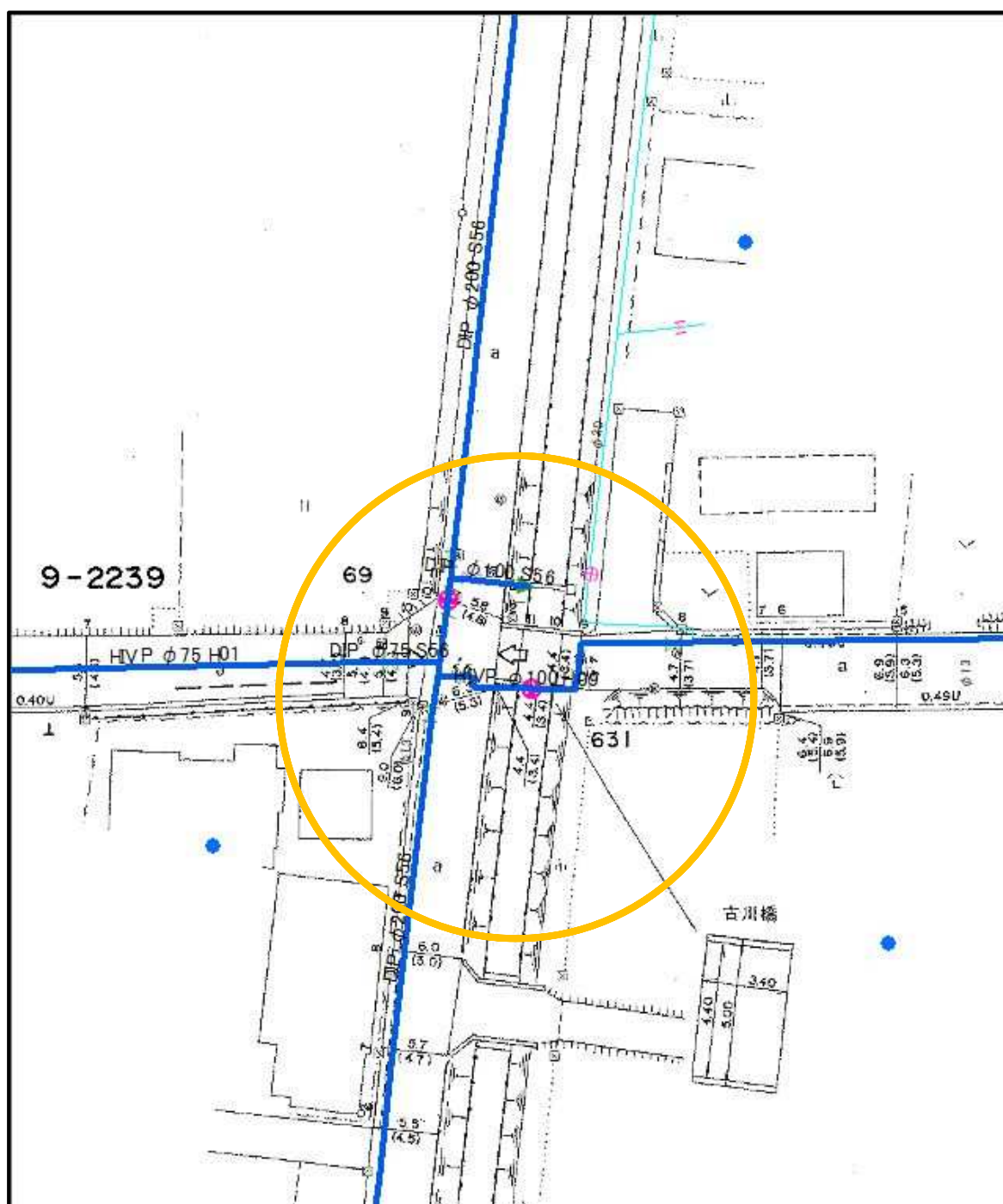
水道配管台帳図

箇所番号: 0-①

河川名: 打田落とし

橋梁名: 古川橋

地先住所: 立野510-1



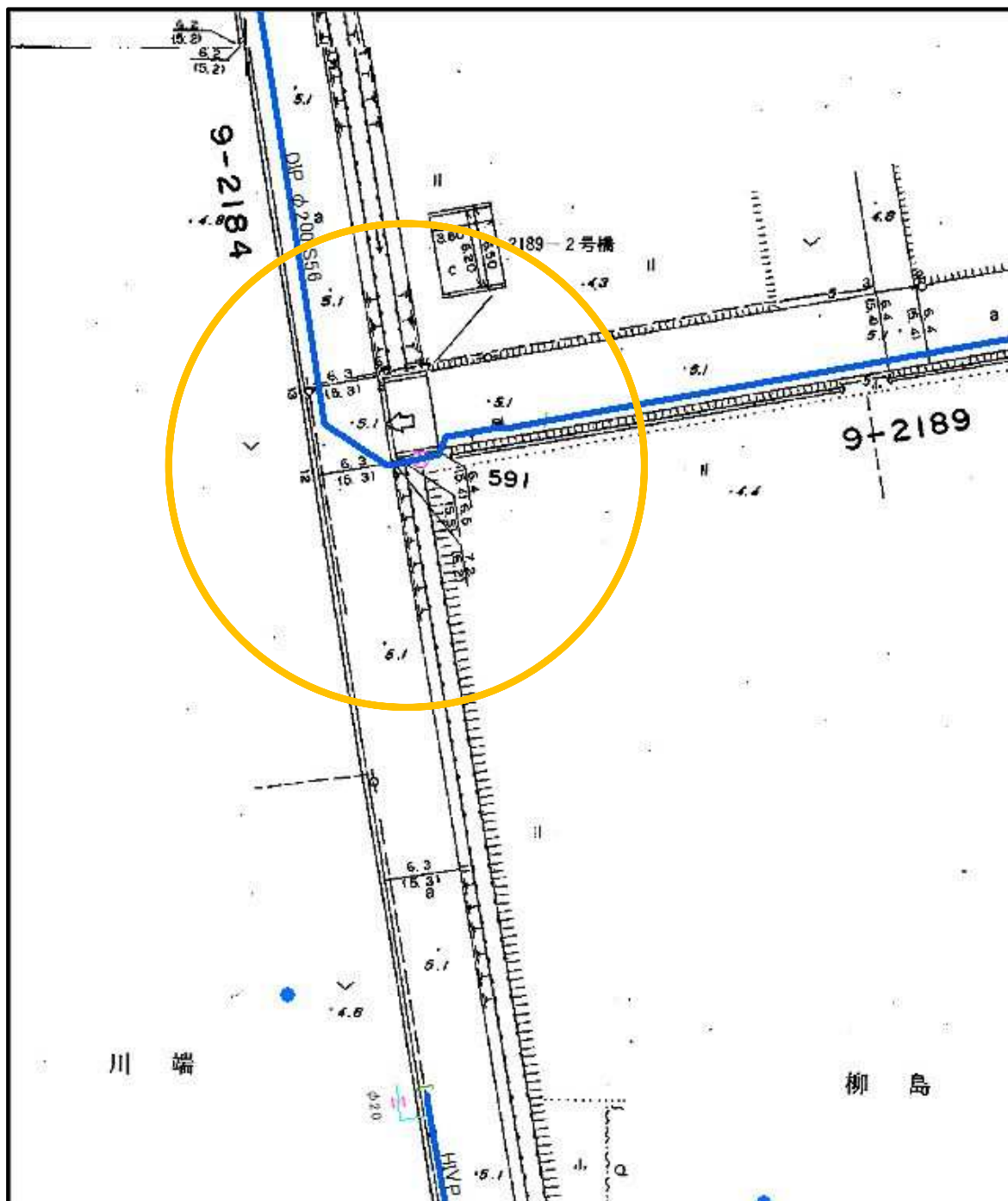
水道配管台帳図

箇所番号: 0-②

河川名: 打田落とし

橋梁名: 2189-2号橋

地先住所: 上柳592



水道配管台帳図

箇所番号: 0-③

河川名: 打田落とし

橋梁名: 1-18-1号橋

地先住所: 上柳632-1

