



変更理由					
備考					
地区	(00001) 県南	労務費補正	1.02	機械経費(賃料)補正	1.00
単価適用年月	(R0804) 令和08年04月				
履行期間	当初	自		至	
		日数			
	変更			至	
経費適用年月	令和08年04月				
主たる工種	苑地維持管理				
施工地域	非市街地				
設計	当初金額		変更金額		
	委託価格				
	消費税相当額				
	合計				
請負	委託価格				
	消費税相当額				
	合計				
	請負増減額				
週休2日区分	閉所型 月単位				

本 委 託 費 内 訳 書

委託区分 工種 種別 細別・規格	数 量	単 位	単 価	金 額	摘 要
史跡維持修繕		式			
	1				
史跡維持		式			
	1				
史跡除草工		式			
	1				
除草工		式			
	1				
除草工		式			第1号一位代価表
	1				
処分工		式			
	1				
処分工		式			第2号一位代価表
	1				
直接委託費		式			
	1				
共通仮設費計		式			
	1				
共通仮設費（率分）		式			
	1				

本 委 託 費 内 訳 書

委託区分 工種 種別 細別・規格	数 量	単 位	単 価	金 額	摘 要
純委託費		式			
	1				
現場管理費		式			
	1				
委託原価計		式			
	1				
一般管理費等		式			
	1				
委託価格		式			
	1				
消費税相当額		式			
	1				
委託費合計		式			
	1				





一位代価表

機械除草（ハンドガイド式・肩掛）

1,000㎡当り

第4号

名称/規格	数量	単位	単価	金額	摘要
土木一般世話役		人			
特殊作業員		人			
普通作業員		人			
軽作業員		人			
草刈機（肩掛式）		日			
草刈機（ハンドガイド式）		日			
諸雑費					
合計					
1㎡あたり					

一位代価表

機械除草（肩掛式）

1,000㎡当り

第3号

名称/規格	数量	単位	単価	金額	摘要
土木一般世話役		人			
特殊作業員		人			
普通作業員		人			
軽作業員		人			
草刈機（肩掛式）		日			
諸雑費					
合計					
1㎡あたり					

一位代価表

集草

1,000㎡当り

第5号

名称/規格	数量	単位	単価	金額	摘要
土木一般世話役		人			
普通作業員		人			
諸雑費		式			
	1.000				
合計					
1㎡あたり					

# 一 位 代 価 表

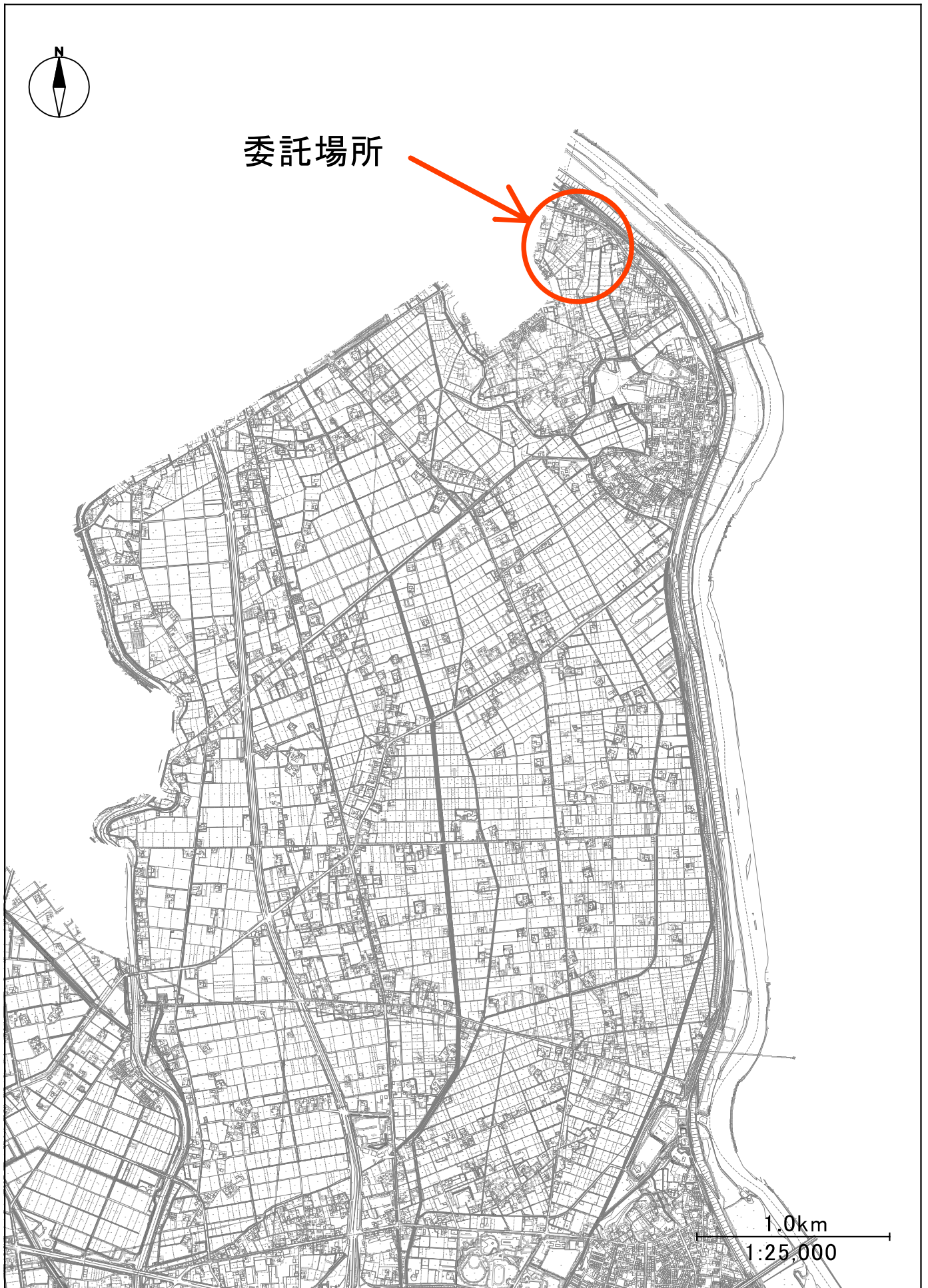
積込・運搬

1,000㎡当り

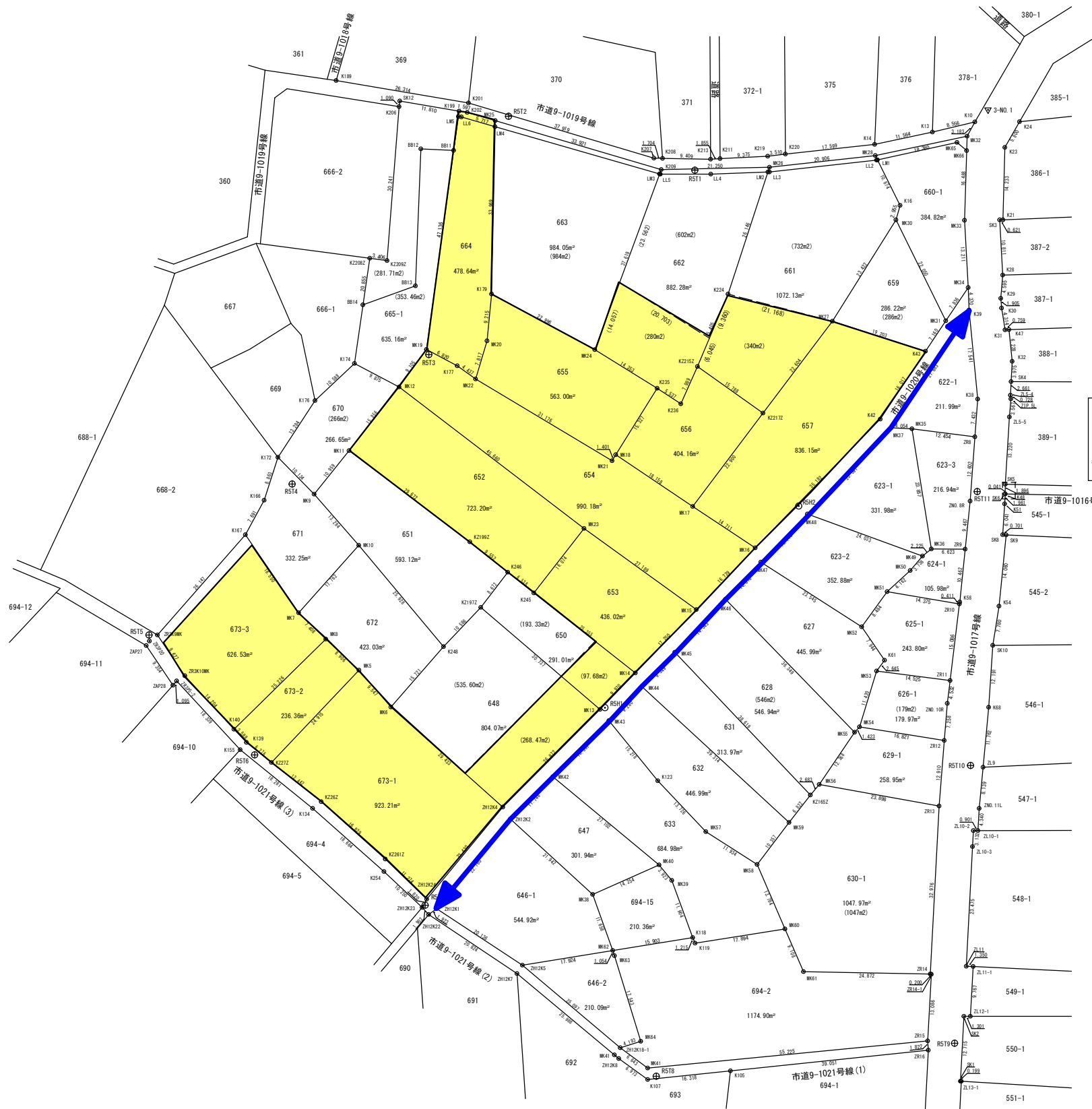
第6号



名 称/規 格	数 量	単 位	単 価	金 額	摘 要
土木一般世話役		人			
普通作業員		人			
トラック（普通型）2 t 積		hr			第7号一位代価表
諸雑費					
合計					
1 ㎡あたり					





# 春日部市 西親野井



 150m×0.4m×2回 肩掛け式  
 7,198m<sup>2</sup>×2回 ハンドガイド式

測点	X	Y	X-X	Y(Y-X)
LM1	4333.711	-2395.933	8.875	-21263.905375
LL2	4333.676	-2396.092	-2.367	5671.549764
LL3	4331.344	-2417.150	-2.342	5660.965300
LM2	4331.334	-2417.430	-0.421	1017.738030
LL4	4330.923	-2428.625	-0.434	1054.023250
LL5	4330.900	-2438.512	0.029	-70.718648
LM3	4330.952	-2438.693	9.320	-22728.618760
LM4	4340.220	-2470.937	11.155	-27563.302235
LL6	4342.107	-2477.503	1.990	-4930.230970
LM5	4342.210	-2478.121	-6.551	16234.170671
BB11	4335.556	-2479.031	-6.357	15759.200067
BB12	4335.853	-2485.471	-26.547	65981.798637
BB13	4309.009	-2486.537	-30.526	75904.028462
BB14	4305.327	-2498.816	-15.187	37919.144592
K174	4293.822	-2498.495	-18.760	46871.766200
K176	4286.567	-2506.207	-18.366	46028.997762
K172	4275.456	-2513.489	-19.558	49158.817862
K166	4267.009	-2516.174	-15.192	38225.715408
K167	4260.264	-2519.871	-26.421	66577.511691
ZR3K9MK	4240.588	-2537.091	-20.868	52944.014988
ZR3P20	4239.396	-2538.668	-9.030	22924.172040
ZR3P5-2	4231.558	-2533.334	-21.306	53975.214204
K155	4218.090	-2520.886	-24.968	62941.481648
K134	4206.590	-2508.675	-23.862	59814.218850
K254	4194.228	-2492.691	-19.367	48278.946597
ZH12K23	4187.223	-2485.207	-8.418	20920.472526
ZH12K22	4185.810	-2483.933	-12.975	32229.030675
ZH12K7	4174.248	-2466.613	-27.500	67831.857500
MK68	4158.310	-2447.531	-14.559	35633.603829
ZH12K18-1	4159.689	-2446.379	-2.572	6292.086788
MK41	4155.738	-2441.038	1.374	-3353.986212
ZR15	4161.063	-2386.070	18.393	-43886.965510
ZR14-1	4174.131	-2385.378	13.071	-31179.276538
ZR14	4174.134	-2385.578	32.933	-78564.240274
ZR13	4207.064	-2383.834	45.801	-109181.981034
ZR12	4219.935	-2382.828	20.108	-47913.905424
ZNO.10R	4227.172	-2382.264	11.735	-27955.868040
ZR11	4231.670	-2381.708	19.471	-46374.236468
ZR10	4246.643	-2379.858	15.378	-36597.456224
K58	4247.048	-2379.785	10.814	-25734.994990
ZR9	4257.457	-2378.732	19.826	-47160.740632
ZNO.SR	4266.874	-2377.759	21.985	-52275.031615
ZR8	4279.442	-2376.821	19.980	-47488.883580
K38	4286.854	-2376.272	24.872	-59102.637184
K39	4304.314	-2377.959	21.826	-51901.333134
MK34	4308.680	-2378.149	-2.121	5044.054029
MK31	4302.193	-2382.546	13.279	-31637.828334
MK30	4321.959	-2392.321	22.608	-54085.593168
K16	4324.801	-2391.509	11.752	-28105.013768
積面積				41834.875653
面積				20917.4378666
地積				20917.43

史跡総面積	20917.4378666 m <sup>2</sup>
654	-990.1844725 m <sup>2</sup>
9-1020	-434.5643785 m <sup>2</sup>
9-1021-2	-84.5598575 m <sup>2</sup>
9-1021-3	-144.7359125 m <sup>2</sup>
差引面積	19263.362055 m <sup>2</sup>

世界測地系(測地成果2011)

委託業務名	史跡神明貝塚除草業務委託
史跡名	神明貝塚
委託場所	春日部市西親野井地内
図面名	全体求積図
縮尺	1/500 図面番号 1/1
春日部市役所 社会教育部 文化財課	